



2023

PROFIL KESEHATAN KOTA BANDAR LAMPUNG



www.dinkes.bandarlampungkota.go.id



[dinkeskotabandarlampung](#)



KATA PENGANTAR


Puji syukur kami panjatkan kehadirat Allah SWT yang selalu memberi Rahmat dan Hidayah-Nya sehingga dapat tersusunnya Profil Kesehatan Kota Bandar Lampung Tahun 2023.

Profil kesehatan merupakan sarana penyajian data dan informasi kesehatan yang disusun untuk menggambarkan situasi dan kondisi kesehatan di suatu wilayah. Profil Kesehatan Kota Bandar Lampung Tahun 2023 diterbitkan oleh Dinas Kesehatan Kota Bandar Lampung untuk memberikan gambaran mengenai derajat kesehatan masyarakat dan faktor-faktor yang mempengaruhinya di Kota Bandar Lampung.

Proses penyusunan profil kesehatan merujuk pada pedoman penyusunan profil kesehatan tahun 2023 yang diterbitkan oleh Kementerian Kesehatan Republik Indonesia. Sumber data yang digunakan merupakan gabungan dari sumber data primer kesehatan dalam bentuk laporan puskesmas, laporan rumah sakit, maupun laporan program dengan data sekunder yang diperoleh dari pihak terkait antara lain BPS Kota Bandar Lampung.

Kepada semua pihak yang telah membantu penyusunan dan penerbitan Profil Kesehatan Kota Bandar Lampung ini, kami mengucapkan terima kasih. Kami menyadari bahwa Profil Kesehatan Kota Bandar Lampung ini masih memiliki kekurangan, saran dan kritik untuk perbaikan sangat kami harapkan. Semoga Profil Kesehatan Kota Bandar Lampung bermanfaat bagi semua pihak.

Bandar Lampung, Mei 2024
Plt. Kepala Dinas Kesehatan



Desti Mega Putri, SP.,MT
NIP. 19691202 199503 2 002

DAFTAR ISI

KATA PENGANTAR	i	
DAFTAR ISI	ii	
DAFTAR TABEL	vii	
DAFTAR GRAFIK	viii	
DAFTAR LAMPIRAN	x	
DAFTAR SINGKATAN	xvi	
PENDAHULUAN	1	
BAB I	GAMBARAN UMUM	4
	A. Gambaran Umum Kota Bandar Lampung	4
	1. Letak dan Kondisi Geografi	4
	2. Jumlah Kelurahan	5
	3. Kepadatan Penduduk	5
	4. Penduduk menurut Golongan Umur dan Jenis Kelamin	6
BAB II	SARANA KESEHATAN	8
	A. Sarana Kesehatan	8
	1. Jumlah Sarana Kesehatan	8
	2. Persentase Rumah Sakit dengan Kemampuan Pelayanan Gawat Darurat Level 1	9
	B. Akses dan Mutu Pelayanan Kesehatan	10
	1. Cakupan Kunjungan Rawat Jalan dan Rawat Inap di Sarana Pelayanan Kesehatan	10
	2. Cakupan Kunjungan Gangguan Jiwa di Sarana Pelayanan Kesehatan	11
	3. Angka Kematian Pasien di Rumah Sakit	11
	4. Indikator Kinerja Pelayanan Rumah Sakit	12
	5. Puskesmas dengan Ketersediaan Obat dan Vaksin Essensial	13
	C. Upaya Kesehatan Bersumberdaya Masyarakat	13
	1. Posyandu	13
	2. Posbindu PTM	13

BAB III	SUMBER DAYA MANUSIA KESEHATAN	15
	1. Rasio Tenaga Medis per 100.000 penduduk	16
	2. Jumlah dan Rasio Tenaga Keperawatan (Bidan dan Perawat) di Sarana Kesehatan	17
	3. Jumlah dan Rasio Tenaga Kesehatan Masyarakat, Kesehatan Lingkungan dan Gizi	17
	4. Jumlah dan Rasio Tenaga ATLM Teknik Biomedika, Keterampilan Fisik, dan Keteknisan Medik	18
	5. Jumlah dan Rasio Tenaga Kefarmasian di Sarana Kesehatan	19
BAB IV	PEMBIAYAAN KESEHATAN	20
	A. Anggaran Kesehatan	20
	1. Peserta Jaminan Pemeliharaan Kesehatan	20
	2. Anggaran Dinas Kesehatan	21
	3. Anggaran Kesehatan per Kapita	21
BAB V	KESEHATAN KELUARGA	23
	A. Kesehatan Ibu	23
	1. Jumlah Kematian Ibu	23
	2. Pelayanan Kesehatan pada Ibu Hamil (Cakupan K1 dan K6)	24
	3. Cakupan Pertolongan Persalinan oleh Tenaga Kesehatan di Fasilitas Kesehatan	26
	4. Cakupan Pelayanan Nifas	26
	5. Cakupan Ibu Nifas Mendapatkan Vitamin A	27
	6. Cakupan Imunisasi Td Ibu Hamil dan Wanita Usia Subur Tidak Hamil	28
	7. Cakupan Ibu Hamil yang Mendapatkan Tablet Tambah Darah (Fe)	29
	8. Cakupan Penanganan Komplikasi Kebidanan	29
	9. Cakupan Peserta KB Aktif	30
	10. Cakupan KB Aktif Pasca Persalinan	31
	B. Kesehatan Anak	31
	1. Jumlah Kematian Neonatal	31
	2. Jumlah dan Angka Kematian Bayi dan Balita	32
	3. Cakupan Kunjungan Neonatal 1 (KN1) dan KN Lengkap	32

4.	Cakupan Bayi < 6 Bulan diberi ASI Eksklusif	34
5.	Cakupan Pelayanan Kesehatan Bayi	34
6.	Cakupan Kelurahan UCI (<i>Universal Child Immunization</i>)	35
7.	Cakupan Imunisasi Campak/MR2 pada Baduta (Bayi dibawah Dua Tahun)	36
8.	Cakupan Pemberian Vitamin A pada Balita	36
9.	Cakupan Pelayanan Kesehatan Balita	38
10.	Cakupan Balita Ditimbang	38
11.	Status Gizi Balita	39
12.	Cakupan Penjaringan Kesehatan Siswa Kelas 1 SD/MI, 7 SMP/MTs, dan 10 SMA/MA	41
13.	Pelayanan Kesehatan pada Usia Pendidikan Dasar	41
C.	Kesehatan Usia Produktif dan Usia Lanjut	42
1.	Cakupan Pelayanan Kesehatan Usia Produktif	42
2.	Cakupan Pelayanan Kesehatan Usia Lanjut	42
BAB VI	PENGENDALIAN PENYAKIT	44
A.	Pengendalian Penyakit Menular Langsung	44
1.	Cakupan Orang Terduga Tuberkulosis Mendapatkan Pelayanan Kesehatan Sesuai Standar	44
2.	<i>Case Notification Rate</i> Seluruh Kasus Tuberkulosis	45
3.	Angka Kesembuhan (<i>Cure Rate</i>) Tuberkulosis Paru Terkonfirmasi Bakteriologis	46
4.	Angka Pengobatan Lengkap (<i>Complete Rate</i>) Semua Kasus Tuberkulosis	46
5.	Angka Keberhasilan Pengobatan (<i>Success Rate</i>) Semua Kasus Tuberkulosis	46
6.	Cakupan Penemuan Penderita Pneumonia pada Balita	47
7.	Puskesmas yang Melakukan Tatalaksana Standar Pneumonia Minimal 60%	48
8.	Jumlah Kasus HIV dan AIDS	48
9.	Persentase Diare Ditemukan dan Ditangani pada Balita	49
10.	Angka Penemuan Kasus Baru Kusta (NCDR)	49

11. Persentase Kasus Baru Kusta Anak Usia 0-14 Tahun	49
12. Persentase Cacat Tingkat 0 dan Tingkat 2 Penderita Kusta	49
13. Angka Cacat Tingkat 2 Penderita Kusta	50
14. Angka Prevalensi Kusta per 10.000 Penduduk	50
15. Penderita Kusta PB dan MB Selesai Berobat (RFT PB dan MB)	50
B. Pengendalian Penyakit yang Dapat Dicegah dengan Imunisasi	51
1. <i>Acute Flaccid Paralysis (AFP) Non Polio</i> per 100.000 Penduduk <15 Tahun	51
2. Jumlah dan CFR Difteri	51
3. Jumlah Pertusis dan Hepatitis B	52
4. Jumlah dan CFR Tetanus Neonatorum	52
5. Jumlah Suspek Campak	52
6. Persentase KLB ditangani <24 Jam	53
C. Pengendalian Penyakit Tular Vektor dan Zoonotik	53
1. Angka Kesakitan Demam Berdarah Dengue (DBD) per 100.000 Penduduk	53
2. Angka Kematian DBD	54
3. Angka Kesakitan Malaria per 1.000 Penduduk	54
4. Penderita Kronis Filariasis	55
5. Kasus Konfirmasi <i>Corona Virus Disease 2019 (Covid-19)</i>	55
D. Pengendalian Penyakit Tidak Menular	56
1. Cakupan Penderita Hipertensi yang Mendapatkan Pelayanan Kesehatan Sesuai Standar	56
2. Cakupan Penderita DM yang Mendapatkan Pelayanan Kesehatan Sesuai Standar	57
3. Cakupan Deteksi Dini Kanker Leher Rahim dan Kanker Payudara	58
4. Cakupan IVA Positif pada Perempuan Usia 30-50 Tahun	59
5. Cakupan Pelayanan Kesehatan Orang Dengan Gangguan Jiwa Berat (ODGJ) Berat	59

BAB VII	KEADAAN LINGKUNGAN	61
	1. Persentase Kepala Keluarga dengan Akses terhadap Sanitasi Layak	61
	2. Persentase Kelurahan Sanitasi Total Berbasis Masyarakat (STBM)	62
	3. Persentase Tempat dan Fasilitas Umum (TFU) yang Memenuhi Syarat Kesehatan	63
	4. Persentase Tempat Pengelolaan Pangan (TPP) yang Memenuhi Syarat Kesehatan	64

LAMPIRAN 87 TABEL PROFIL KESEHATAN

DAFTAR TABEL

Tabel 1.1.	Jumlah Kelurahan, Lingkungan dan RT menurut Kecamatan Kota Bandar Lampung, 2023	5
Tabel 1.2.	Tingkat Kepadatan Penduduk menurut Kecamatan, 2023	5
Tabel 2.1.	Jumlah Sarana Kesehatan menurut Kepemilikan, 2023	8
Tabel 2.2.	Cakupan Kunjungan Pelayanan Pasien Rawat Jalan dan Rawat Inap berdasarkan Jenis Kelamin, 2023	10
Tabel 2.3.	Indikator Pelayanan Rumah Sakit di Kota Bandar Lampung, 2023	12
Tabel 3.1.	Jenis dan Jumlah SDM, 2023	15
Tabel 3.2.	Rasio Tenaga Medis menurut Jenisnya, 2023	17
Tabel 3.3.	Jumlah dan Rasio Tenaga Bidan dan Perawat di Sarana Kesehatan, 2023	17
Tabel 3.4.	Jumlah dan Rasio Tenaga Kesehatan Masyarakat, Kesehatan Lingkungan, dan Gizi di Fasilitas Kesehatan, 2023	18
Tabel 3.5.	Rasio ATLM, Biomedik Lainnya, Keterampilan Fisik dan Keteknisian Medik di Fasilitas Kesehatan, 2023	18
Tabel 4.1.	Anggaran Kesehatan per Kapita Kota Bandar Lampung, 2023	21
Tabel 6.1.	Jumlah Kasus HIV Berdasarkan Proporsi Kelompok Umur, 2023	48
Tabel 6.2.	Penderita Kusta Selesai Berobat menurut Puskesmas, 2023	50
Tabel 6.3.	Situasi Kasus DBD, 2019-2023	53
Tabel 6.4.	Situasi Kesakitan Malaria, 2023	54
Tabel 6.5.	Kasus Konfirmasi, Sembuh dan Meninggal Covid-19, 2023	55

DAFTAR GRAFIK

Grafik 1.1.	Piramida Penduduk Kota Bandar Lampung menurut Kelompok Umur dan Jenis Kelamin, 2023	7
Grafik 2.1.	Persentase Rumah Sakit dengan Kemampuan Gadar Level 1, 2023	9
Grafik 2.2.	Cakupan Kunjungan Gangguan Jiwa di Sarana Pelayanan Kesehatan, 2023	11
Grafik 2.3.	Jumlah Posbindu PTM menurut Puskesmas, 2023	14
Grafik 3.1.	Persentase Tenaga Medis, 2023	16
Grafik 4.1.	Persentase JPK menurut Jenisnya, 2023	20
Grafik 4.2.	Persentase Anggaran Kesehatan terhadap APBD Kota Bandar Lampung, 2023	21
Grafik 5.1.	Tren Jumlah Kematian Ibu, 2019-2023	23
Grafik 5.2.	Penyebab Kematian Ibu, 2023	24
Grafik 5.3.	Tren Cakupan K1 dan K6, 2019-2023	25
Grafik 5.4.	Tren Cakupan Pertolongan Persalinan oleh Tenaga Kesehatan di Fasilitas Kesehatan, 2019-2023	26
Grafik 5.5.	Tren Cakupan Pelayanan Nifas di Fasilitas Kesehatan, 2019-2023	27
Grafik 5.6.	Tren Cakupan Ibu Nifas Mendapatkan Vitamin A, 2019-2023	28
Grafik 5.7.	Tren Cakupan Ibu Hamil yang Mendapatkan Tablet Tambah Darah (Fe), 2019-2023	29
Grafik 5.8.	Tren Cakupan Penanganan Komplikasi Kebidanan, 2019-2023	30
Grafik 5.9.	Cakupan KB Aktif Metode Modern menurut Jenis Kontrasepsi, 2023	30
Grafik 5.10.	Cakupan KB Aktif Modern Pasca Persalinan menurut Jenis Kontrasepsi, 2023	31
Grafik 5.11.	Tren Jumlah Kasus Kematian Bayi dan Balita, 2019-2023	32
Grafik 5.12.	Tren Cakupan Kunjungan Neonatus (KN1 dan KN3/Lengkap), 2019-2023	33
Grafik 5.13.	Tren Cakupan Bayi < 6 Bulan diberi ASI Eksklusif, 2019-2023	34
Grafik 5.14.	Tren Cakupan Pelayanan Kesehatan Bayi, 2019-2023	35
Grafik 5.15.	Tren Cakupan Kelurahan <i>Universal Child Immunization</i> , 2019-2023	35
Grafik 5.16.	Tren Cakupan Imunisasi Campak/MR2 pada Baduta, 2019-2023	36
Grafik 5.17.	Tren Cakupan Pemberian Vitamin A pada Balita, 2019-2023	37
Grafik 5.18.	Tren Cakupan Balita Ditimbang, 2019-2023	39

Grafik 5.19.	Tren Prevalensi Balita Berat Badan Kurang (BB/U), 2019-2023	40
Grafik 5.20.	Tren Prevalensi Balita Pendek (TB/U), 2019-2023	40
Grafik 5.21.	Tren Prevalensi Balita Gizi Kurang (BB/TB), 2019-2023	41
Grafik 5.22.	Tren Cakupan Pelayanan Kesehatan Usia Produktif, 2019-2023	42
Grafik 5.23.	Tren Cakupan Pelayanan Kesehatan Usia Lanjut, 2019-2023	43
Grafik 6.1.	Tren Cakupan Terduga Tuberkulosis yang Mendapatkan Pelayanan Sesuai Standar, 2019-2023	45
Grafik 6.2.	<i>Case Notification Rate</i> (CNR), 2019-2023	45
Grafik 6.3.	Tren Cakupan Penemuan Penderita Pneumonia pada Balita, 2019-2023	47
Grafik 6.4.	Jumlah Kasus AFP Non Polio per 100.000 Penduduk <15 Tahun, 2019-2023	51
Grafik 6.5.	Persentase Kasus Konfirmasi Covid-19 berdasarkan Kelompok Umur, 2023	56
Grafik 6.6.	Cakupan Penderita Hipertensi Mendapatkan Pelayanan Kesehatan Sesuai Standar menurut Puskesmas, 2023	57
Grafik 6.7.	Cakupan Penderita Diabetes Melitus Mendapatkan Pelayanan Kesehatan Sesuai Standar menurut Puskesmas, 2023	58
Grafik 6.8.	Tren Cakupan ODGJ Berat yang Mendapatkan Pelayanan Kesehatan Sesuai Standar, 2019-2023	59
Grafik 7.1.	Persentase Kepala Keluarga dengan Akses Fasilitas Sanitasi Layak, 2019-2023	61
Grafik 7.2.	Persentase Kelurahan Stop Buang air besar Sembarangan (SBS), 2019-2023	63
Grafik 7.3.	Persentase Tempat dan Fasilitas Umum (TFU) yang Dilakukan Pengawasan Sesuai Standar, 2023	64
Grafik 7.4.	Persentase Tempat Pengelolaan Pangan (TPP) yang Memenuhi Syarat Kesehatan, 2023	65

DAFTAR LAMPIRAN

LAMPIRAN I	Resume Profil Dinas Kesehatan Kota Bandar Lampung Tahun 2023
LAMPIRAN II	87 Tabel Profil Dinas Kesehatan Kota Bandar Lampung Tahun 2023

Tabel 1.	Luas Wilayah, Jumlah Kelurahan, Jumlah penduduk, RW, Jumlah RT dan Kepadatan Penduduk menurut Kota Bandar Lampung Tahun 2023
Tabel 2.	Jumlah Penduduk menurut Jenis Kelamin dan Kelompok Umur Kota Bandar Lampung Tahun 2023
Tabel 3.	Penduduk Berumur 10 tahun Keatas yang Melek huruf dan Ijazah Tertinggi yang Diperoleh menurut Jenis Kelamin Kota Bandar Lampung Tahun 2023
Tabel 4.	Jumlah Fasilitas Pelayanan Kesehatan menurut Kepemilikan Kota Bandar Lampung Tahun 2023
Tabel 5.	Jumlah Kunjungan Baru Rawat Jalan, Rawat Inap, dan Kunjungan Gangguan Jiwa di Sarana Pelayanan Kesehatan Kota Bandar Lampung Tahun 2023
Tabel 6.	Persentase Rumah Sakit dengan Kemampuan Pelayanan Gawat Darurat (Gadar Level 1) Kota Bandar Lampung Tahun 2023
Tabel 7.	Angka Kematian Pasien di Rumah Sakit Kota Bandar Lampung Tahun 2023
Tabel 8.	Indikator Kinerja Pelayanan di Rumah Sakit Kota Bandar Lampung Tahun 2023
Tabel 9.	Persentase Ketersediaan Obat dan Vaksin Kota Bandar Lampung Tahun 2023
Tabel 10.	Persentase Ketersediaan Obat Esensial Kota Bandar Lampung Tahun 2023
Tabel 11.	Persentase Puskesmas dengan Ketersediaan Vaksin Imunisasi Dasar Lengkap Kota Bandar Lampung Tahun 2023
Tabel 12.	Jumlah Posyandu dan Posbindu PTM** menurut Kecamatan dan Puskesmas Kota Bandar Lampung Tahun 2023
Tabel 13.	Jumlah Tenaga Medis di Fasilitas Kesehatan Kota Bandar Lampung Tahun 2023
Tabel 14.	Jumlah Tenaga Keperawatan dan Kebidanan di Fasilitas Kesehatan Kota Bandar Lampung Tahun 2023
Tabel 15.	Jumlah Tenaga Kesehatan Masyarakat dan Kesehatan Lingkungan dan Gizi di Fasilitas Kesehatan Kota Bandar Lampung Tahun 2023
Tabel 16.	Jumlah Tenaga Teknik Biomedik, Keterampilan Fisik dan Keteknisan Medis di Fasilitas Kesehatan Kota Bandar Lampung Tahun 2023

- Tabel 17. Jumlah Tenaga Kefarmasian di Fasilitas Kota Bandar Lampung Tahun 2023
- Tabel 18. Jumlah Tenaga Penunjang/Pendukung Kesehatan di Fasilitas Kesehatan Kota Bandar Lampung Tahun 2023
- Tabel 19. Cakupan Jaminan Kesehatan Penduduk menurut Jenis Kepesertaan Kota Bandar Lampung Tahun 2023
- Tabel 20. Alokasi Anggaran Kesehatan Kota Bandar Lampung Tahun 2023
- Tabel 21. Jumlah Kelahiran menurut Jenis Kelamin, Kecamatan, dan Puskesmas Kota Bandar Lampung Tahun 2023
- Tabel 22. Jumlah Kematian Ibu menurut Kelompok Umur, Kecamatan, dan Puskesmas Kota Bandar Lampung Tahun 2023
- Tabel 23. Jumlah Kematian Ibu menurut Penyebab, Kecamatan, dan Puskesmas Kota Bandar Lampung Tahun 2023
- Tabel 24. Cakupan Pelayanan Kesehatan pada Ibu Hamil, Ibu Bersalin dan Ibu Nifas menurut Kecamatan, dan Puskesmas Kota Bandar Lampung Tahun 2023
- Tabel 25. Cakupan Imunisasi Td pada Ibu Hamil menurut Kecamatan, dan Puskesmas Kota Bandar Lampung Tahun 2023
- Tabel 26. Cakupan Imunisasi Td pada Wanita Usia Subur yang Tidak Hamil menurut Kecamatan, dan Puskesmas Kota Bandar Lampung Tahun 2023
- Tabel 27. Cakupan Imunisasi Td pada Wanita Usia Subur (Hamil dan Tidak Hamil) menurut Kecamatan, dan Puskesmas Kota Bandar Lampung Tahun 2023
- Tabel 28. Jumlah Ibu Hamil yang Mendapatkan Tablet Tambah Darah (TTD) menurut Kecamatan, dan Puskesmas Kota Bandar Lampung Tahun 2023
- Tabel 29. Peserta KB Aktif Modern menurut Jenis Kontrasepsi, dan Peserta KB Aktif Mengalami Efek Samping, Komplikasi Kegagalan dan *Droup Out* menurut Kecamatan, dan Puskesmas Kota Bandar Lampung Tahun 2023
- Tabel 30. Pasangan Usia Subur dengan Status 4 Terlalu (4T) dan Alki yang menjadi Peserta KB Aktif menurut Kecamatan dan Puskesmas Kota Bandar Lampung Tahun 2023
- Tabel 31. Cakupan dan Proporsi Peserta KB Pasca Persalinan menurut Jenis Kontrasepsi, Kecamatan, dan Puskesmas Kota Bandar Lampung Tahun 2023
- Tabel 32. Jumlah Persentase Penanganan Komplikasi Kebidanan dan Komplikasi Neonatal menurut Jenis Kelamin, Kecamatan, dan Puskesmas Kota Bandar Lampung Tahun 2023
- Tabel 33. Jumlah dan Persentase Komplikasi Neonatal menurut Jenis Kelamin, Kecamatan dan Puskesmas Kota Bandar Lampung Tahun 2023
- Tabel 34. Jumlah Kematian Neonatal, Bayi dan Balita menurut Jenis Kelamin, Kecamatan, dan Puskesmas Kota Bandar Lampung Tahun 2023

- Tabel 35. Jumlah Kematian Neonatal, Bayi dan Balita menurut Penyebab Utama, Kecamatan, dan Puskesmas Kota Bandar Lampung Tahun 2023
- Tabel 36. Jumlah Kematian Anak Balita menurut Penyebab Utama, Kecamatan dan Puskesmas Kota Bandar Lampung Tahun 2023
- Tabel 37. Bayi Berat Badan Lahir Rendah (BBLR) menurut Jenis Kelamin, Kecamatan, dan Puskesmas Kota Bandar Lampung Tahun 2023
- Tabel 38. Cakupan Kunjungan Neonatal menurut Jenis Kelamin, Kecamatan dan Puskesmas Kota Bandar Lampung Tahun 2023
- Tabel 39. Bayi Baru Lahir Mendapat IMD** dan Pemberian Asi Eksklusif pada Bayi <6 Bulan menurut Kecamatan, dan Puskesmas Kota Bandar Lampung Tahun 2023
- Tabel 40. Cakupan Pelayanan Kesehatan Bayi menurut Jenis Kelamin, Kecamatan, dan Puskesmas Kota Bandar Lampung Tahun 2023
- Tabel 41. Cakupan Desa/Kelurahan *Universal Child Immunization* (UCI) menurut Kecamatan, dan Puskesmas Kota Bandar Lampung Tahun 2023
- Tabel 42. Cakupan Imunisasi Hepatitis B₀ (1-7) Hari dan BCG pada Bayi menurut Jenis Kelamin, Kecamatan, dan Puskesmas Kota Bandar Lampung Tahun 2023
- Tabel 43. Cakupan Imunisasi DPT-HB/DPT-HB-Hib3, Polio4, Campak, MR dan Imunisasi Lengkap pada Bayi menurut Jenis Kelamin, Kecamatan, dan Puskesmas Kota Bandar Lampung Tahun 2023
- Tabel 44. Cakupan Imunisasi Lanjutan DPT-HB-Hib4, dan Campak, MR Pada Anak Usia Dibawah Dua Tahun (Baduta) menurut Jenis Kelamin, Kecamatan, dan Puskesmas Kota Bandar Lampung Tahun 2023
- Tabel 45. Cakupan pemberian Vitamin A pada Bayi dan Anak Balita menurut Jenis Kelamin, Kecamatan, dan Puskesmas Kota Bandar Lampung Tahun 2023
- Tabel 46. Cakupan Pelayanan Kesehatan Balita menurut Jenis Kelamin, Kecamatan, dan Puskesmas Kota Bandar Lampung Tahun 2023
- Tabel 47. Jumlah Balita Ditimbang menurut Jenis Kelamin, Kecamatan, dan Puskesmas Kota Bandar Lampung Tahun 2023
- Tabel 48. Status Gizi Balita Gizi Berdasarkan Indeks BB/U, TB/U, dan BB/TB Menurut Kecamatan, dan Puskesmas Kota Bandar Lampung Tahun 2023
- Tabel 49. Cakupan Pelayanan Peserta Didik SD/MI, SMP/MTS, SMA/MA serta Usia Pendidikan Dasar Kecamatan, dan Puskesmas Kota Bandar Lampung Tahun 2023

- Tabel 50. Pelayanan Kesehatan Gigi dan Mulut menurut Kecamatan, dan Puskesmas Kota Bandar Lampung Tahun 2023
- Tabel 51. Pelayanan Kesehatan Gigi dan Mulut Pada Anak SD dan Setingkat menurut Jenis Kelamin, Kecamatan, dan Puskesmas Kota Bandar Lampung Tahun 2023
- Tabel 52. Cakupan Pelayanan Kesehatan Usia Produktif menurut Jenis Kelamin, Kecamatan, dan Puskesmas Kota Bandar Lampung Tahun 2023
- Tabel 53. Calon Pengantin Mendapatkan Layanan Kesehatan menurut Jenis Kelamin, Kecamatan dan Puskesmas Kota Bandar Lampung Tahun 2023
- Tabel 54. Cakupan Pelayanan Kesehatan Usia Lanjut menurut Jenis Kelamin, Kecamatan, dan Puskesmas Kota Bandar Lampung Tahun 2023
- Tabel 55. Puskesmas yang Melaksanakan Kegiatan Pelayanan Kesehatan Keluarga Kota Bandar Lampung Tahun 2023
- Tabel 56. Jumlah Terduga Tuberkulosis, Kasus Tuberkulosis, Kasus Tuberkulosis Anak, *Case Notification Rate* (CNR) per 100.000 Penduduk, dan *Case Detection Rate* (CDR) menurut Jenis Kelamin, Kecamatan, dan Puskesmas Kota Bandar Lampung Tahun 2023
- Tabel 57. Angka Kesembuhan dan Pengobatan Lengkap TB Paru BTA+, serta Keberhasilan Pengobatan menurut Jenis Kelamin, Kecamatan, dan Puskesmas Kota Bandar Lampung Tahun 2023
- Tabel 58. Penemuan Kasus Pneumonia Balita menurut Jenis Kelamin, Kecamatan, dan Puskesmas Kota Bandar Lampung Tahun 2023
- Tabel 59. Jumlah Kasus HIV menurut Jenis Kelamin, Kecamatan, dan Puskesmas Kota Bandar Lampung Tahun 2023
- Tabel 60. Persentase ODHIV Baru Mendapatkan Pengobatan menurut Kecamatan dan Puskesmas Kota Bandar Lampung Tahun 2023
- Tabel 61. Kasus Diare yang Dilayani menurut Jenis Kelamin, Kecamatan, dan Puskesmas Kota Bandar Lampung Tahun 2023
- Tabel 62. Deteksi Dini Hepatitis B pada Ibu Hamil menurut Kecamatan dan Puskesmas Kota Bandar Lampung Tahun 2023
- Tabel 63. Jumlah Bayi yang Lahir dari Ibu Reaktif HBsAg dan Mendapatkan HBIG
- Tabel 64. Kasus Baru Kusta menurut Jenis Kelamin, Kecamatan, dan Puskesmas Kota Bandar Lampung Tahun 2023
- Tabel 65. Kasus Baru Kusta Cacat Tingkat 0, Cacat Tingkat 2, Penderita Kusta Anak <15 Tahun menurut Jenis Kelamin, Kecamatan, dan Puskesmas Kota Bandar Lampung Tahun 2023

- Tabel 66. Jumlah Kasus Terdaftar dan Angka Prevalensi penyakit Kusta menurut Tipe/Jenis, Jenis Kelamin, Kecamatan, dan Puskesmas Kota Bandar Lampung Tahun 2023
- Tabel 67. Penderita Kusta Selesai Berobat (*Release From Treatment/RFT*) menurut Jenis Kelamin, Kecamatan, dan Puskesmas Kota Bandar Lampung Tahun 2023
- Tabel 68. Jumlah Kasus AFP (Non Polio) menurut Kecamatan, dan Puskesmas Kota Bandar Lampung Tahun 2023
- Tabel 69. Jumlah Kasus Penyakit yang Dapat Dicegah Dengan Imunisasi (PD3I) menurut Jenis Kelamin, Kecamatan, dan Puskesmas Kota Bandar Lampung Tahun 2023
- Tabel 70. Kejadian Luar biasa (KLB) di Kelurahan yang Ditangani <24 jam Kota Bandar Lampung Tahun 2023
- Tabel 71. Jumlah Penderita dan Kematian pada KLB menurut Jenis Kejadian Luar Biasa (KLB) Kota Bandar Lampung Tahun 2023
- Tabel 72. Jumlah Kasus Demam Berdarah Dengue (DBD) menurut Jenis Kelamin, Kecamatan, dan Puskesmas Kota Bandar Lampung Tahun 2023
- Tabel 73. Kesakitan dan Kematian Akibat Malaria menurut Jenis Kelamin, Kecamatan, dan Puskesmas Kota Bandar Lampung Tahun 2023
- Tabel 74. Penderita Filariasis Ditangani menurut Jenis Kelamin, Kecamatan, dan Puskesmas Kota Bandar Lampung Tahun 2023
- Tabel 75. Pelayanan Kesehatan Penderita Hipertensi menurut Jenis Kelamin, Kecamatan, dan Puskesmas Kota Bandar Lampung Tahun 2023
- Tabel 76. Pelayanan Kesehatan Penderita Diabetes Melitus (DM) menurut Kecamatan dan Puskesmas Kota Bandar Lampung Tahun 2023
- Tabel 77. Cakupan Deteksi Dini Kanker Leher Rahim dengan Metode IVA dan Kanker Payudara dengan Pemeriksaan Klinis (Sadanis) menurut Kecamatan dan Puskesmas Kota Bandar Lampung Tahun 2023
- Tabel 78. Pelayanan Kesehatan Orang dengan Gangguan Jiwa (ODGJ) Berat menurut Kecamatan dan Puskesmas Kota Bandar Lampung Tahun 2023
- Tabel 79. Persentase Sarana Air Minum yang Diawasi/Diperiksa Kualitas Air Minumnya Sesuai Standar menurut Kecamatan dan Puskesmas Kota Bandar Lampung Tahun 2023
- Tabel 80. Jumlah KK dengan Akses Terhadap Fasilitas Sanitasi yang Aman (Jamban sehat) menurut Jenis Jamban, Kecamatan dan Puskesmas Kota Bandar Lampung Tahun 2023
- Tabel 81. Sanitasi Total Berbasis Masyarakat dan Rumah Sehat menurut Kecamatan dan Puskesmas Kota Bandar Lampung Tahun 2023

- Tabel 82. Persentase Tempat dan Fasilitas Umum (TFU) yang Dilakukan Pengawasan Sesuai Standar menurut Kecamatan dan Puskesmas Kota Bandar Lampung Tahun 2023
- Tabel 83. Tempat Pengelolaan Pangan (TPP) yang Memenuhi Syarat Kesehatan menurut Kecamatan dan Puskesmas Kota Bandar Lampung Tahun 2023
- Tabel 84. Kasus Covid-19 menurut Kecamatan dan Puskesmas Kota Bandar Lampung Tahun 2023
- Tabel 85. Kasus Covid-19 Berdasarkan Jenis Kelamin dan Kelompok Umur menurut Kecamatan dan Puskesmas Kota Bandar Lampung Tahun 2023
- Tabel 86. Cakupan Vaksinasi Covid-19 Dosis 1 menurut Kecamatan dan Puskesmas Kota Bandar Lampung Tahun 2023
- Tabel 87. Cakupan Vaksinasi Covid-19 Dosis 1 menurut Kecamatan dan Puskesmas Kota Bandar Lampung Tahun 2023

DAFTAR SINGKATAN

AKDR	: Alat Kontrasepsi Dalam Rahim
AKI	: Angka Kematian Ibu
Alkes	: Alat Kesehatan
ANC	: <i>Antenatal Care</i>
APBD	: Anggaran Belanja dan Pendapatan Daerah
APBN	: Anggaran Belanja dan Pendapatan Negara
API	: <i>Annual Parasite Incidence</i>
ATLM	: Ahli Teknologi Laboratorium Medis
Baduta	: Bayi dibawah Dua Tahun
Balita	: Bayi dibawah Lima Tahun
BB/TB	: Berat Badan/Tinggi Badan
BB/U	: Berata Badan/Umur
BBLR	: Bayi Berat Lahir Rendah
BTA+	: Bakteri Tahan Asam+
BOR	: <i>Bed Occupancy Rate</i>
BTO	: <i>Bed Turn Over</i>
BPS	: Badan Pusat Statistik
BUMD	: Badan Usaha Milik Daerah
BUMN	: Badan Usaha Milik Negara
DM	: Diabetes Melitus
DOTS	: <i>Directly Observed Treatment Shortcourse</i>
Fe	: <i>Ferrum</i>
GDR	: <i>Gross Death Rate</i>
IMD	: Inisiasi Menyusu Dini
IUD	: <i>Intra Uterine Device</i>
IVA	: Inspeksi Visual Asam asetat
JPK	: Jaminan Pemeliharaan Kesehatan
KB	: Keluarga Berencana
Kesga Gizi	: Kesehatan Keluarga dan Gizi
Kesling Kesjaor	: Kesehatan Lingkungan, Kesehatan Kerja dan Olahraga
KIA	: Kesehatan Ibu dan Anak
KMS	: Kartu Menuju Sehat
LOS	: <i>Length Of Stay</i>
MAL	: Metode Amenore Laktasi
MOP	: Metode Operasi Pria
MOW	: Metode Operasi Wanita
MP ASI	: Makanan Pendamping Air Susu Ibu
MR2	: <i>Measles and Rubella 2</i>
MTBM	: Manajemen Terpadu Balita Muda
MTBS	: Manajemen Terpadu Balita Sakit
NDR	: <i>Net Death Rate</i>
ODGJ	: Orang dengan Gangguan Jiwa
PAUD	: Pendidikan Anak Usia Dini
PCR	: <i>Polymerase Chain Reaction</i>

PKRT	: Perbekalan Kesehatan Rumah Tangga
PMO	: Pengawas Menelan Obat
Posbindu PTM	: Pos Pembinaan Terpadu Penyakit Tidak Menular
Posyandu	: Pos Pelayanan Terpadu
PUS	: Pasangan Usia Subur
RFT MB	: <i>Release From Treatment Multi Bacillary</i>
RFT PB	: <i>Release From Treatment Pausi Bacillary</i>
SADANIS	: Pemeriksaan Payudara Klinis
SBS	: Stop Buang air besar Sembarangan
SDIDTK	: Stimulasi Deteksi dan Intervensi Dini Tumbuh Kembang
SPM	: Standar Pelayanan Minimal
STBM	: Sanitasi Total Berbasis Masyarakat
TB/U	: Tinggi Badan/Umur
TOI	: <i>Turn Over Interval</i>
UCI	: <i>Universal Child Immunization</i>
UHH	: Umur Harapan Hidup
UKBM	: Upaya Kesehatan Berbasis Masyarakat
WUS	: Wanita Usia Subur

PENDAHULUAN

Berdasarkan amanat pembukaan Undang-Undang Dasar 1945 yaitu melindungi segenap Bangsa Indonesia dan seluruh tumpah darah Indonesia dan untuk memajukan kesejahteraan umum, mencerdaskan kehidupan bangsa, dan ikut melaksanakan ketertiban dunia yang berdasarkan kemerdekaan, perdamaian abadi dan keadilan sosial, dan program Nawacita Presiden Republik Indonesia dan tujuan Bangsa Indonesia yang tertuang dalam Undang-Undang Nomor 17 Tahun 2023 tentang Kesehatan pasal 11 menyebutkan bahwa pemerintah bertanggung jawab atas ketersediaan dan akses fasilitas kesehatan.

Upaya untuk mencapai tujuan tersebut adalah dengan diselenggarakannya pembangunan kesehatan yang bertujuan untuk mewujudkan derajat kesehatan masyarakat yang setinggi-tingginya. Untuk tercapainya cita-cita tersebut harus dilakukan oleh seluruh bangsa Indonesia baik masyarakat, swasta maupun pemerintah.

Pembangunan kesehatan yang berkesinambungan membutuhkan tersedianya data dan informasi yang akurat dan disajikan secara cepat dan tepat waktu. Sehingga diharapkan setiap pengambilan keputusan dalam rangka pembangunan kesehatan ditetapkan berdasarkan *evidence based*.

Profil kesehatan merupakan salah satu output sistem informasi kesehatan, Profil Kesehatan disusun dan disajikan sesederhana mungkin tetapi informatif sesuai dengan juknis penyusunan profil yang dikeluarkan oleh Kementerian Kesehatan Tahun 2023. Profil Kesehatan Kota Bandar Lampung memberikan gambaran situasi dan hasil pembangunan kesehatan yang memuat data derajat kesehatan, sumber daya kesehatan dan capaian indikator hasil pembangunan kesehatan.

Tujuan umum disusunnya profil kesehatan ini adalah diperolehnya gambaran tentang situasi kesehatan di Kota Bandar Lampung dan tujuan khususnya adalah diperolehnya gambaran tentang derajat kesehatan masyarakat, situasi lingkungan kesehatan, upaya kesehatan dan situasi

sumber daya kesehatan. Sistematika penulisan Profil kesehatan adalah sebagai berikut:

Bab-1 : Gambaran Umum

Bab ini menyajikan tentang gambaran umum daerah. Selain uraian tentang letak geografis, administratif dan informasi umum lainnya, bab ini juga mengulas faktor-faktor yang berpengaruh terhadap kesehatan

Bab-2 : Sarana Kesehatan

Bab ini berisi uraian tentang fasilitas kesehatan meliputi Puskesmas (rawat inap dan non rawat inap) beserta jejaringnya, Rumah Sakit (baik RS umum maupun RS khusus), sarana produksi dan distribusi kefarmasian serta Upaya Kesehatan Bersumberdaya Masyarakat (Posyandu dan Posbindu PTM).

Bab-3 : Sumber Daya Manusia Kesehatan

Pada bab ini diuraikan tenaga kesehatan di Puskesmas, Rumah Sakit, dan sarana pelayanan kesehatan lain. Terdiri dari tenaga medis, tenaga keperawatan dan kebidanan, tenaga kesehatan masyarakat, kesehatan lingkungan, tenaga gizi, tenaga kefarmasian, dan tenaga kesehatan lain serta tenaga pendukung/penunjang kesehatan.

Bab-4 : Pembiayaan Kesehatan

Bab ini berisi tentang Jaminan Pemeliharaan Kesehatan, dana desa untuk kesehatan, dan anggaran kesehatan.

Bab-5 : Kesehatan Keluarga

Bab ini menggambarkan tentang kondisi kesehatan ibu, kesehatan anak, serta kesehatan pada penduduk usia produktif dan usia lanjut.

Bab-6 : Pengendalian Penyakit

Bab ini berisi tentang penyakit menular langsung, penyakit yang dapat dicegah dengan imunisasi, penyakit tular vektor dan zoonotik serta penyakit tidak menular.

Bab-7 : Kesehatan Lingkungan

Bab ini menggambarkan tentang akses air minum, akses sanitasi, dan tempat-tempat umum serta tempat pengelolaan makanan yang memenuhi syarat kesehatan.

Lampiran

Pada lampiran ini berisi tabel ringkasan/angka capaian daerah dan 87 tabel data kesehatan dan yang terkait kesehatan. Profil kesehatan dapat disajikan dalam bentuk tercetak (berupa buku) atau dalam bentuk lain (*softcopy*, tampilan di situs internet, dan lain-lain).



BAB I

GAMBARAN UMUM



BAB I

GAMBARAN UMUM

A. Gambaran Umum Kota Bandar Lampung

1. Letak dan Kondisi Geografi Daerah

Kota Bandar Lampung merupakan Ibu Kota Provinsi Lampung yang secara geografis terletak pada koordinat $5^{\circ}30'53.821''$ sampai dengan $5^{\circ}24'23.310''$ Lintang Selatan dan $105^{\circ}15'16.280''$ sampai dengan $105^{\circ}20.42.234'$ Bujur Timur. Ibu Kota Bandar Lampung terletak di ujung Selatan Pulau Sumatra. Secara administratif, Kota Bandar Lampung berbatasan langsung dengan wilayah Kabupaten di Provinsi Lampung, yaitu:

- di sebelah utara berbatasan dengan Kecamatan Natar Kabupaten Lampung Selatan,
- di sebelah selatan berbatasan dengan Kecamatan Padang Cermin Kabupaten Pesawaran dan Kecamatan Ketibung serta Teluk Lampung,
- di sebelah barat berbatasan dengan Kecamatan Gedong Tataan dan Padang Cermin Kabupaten Pesawaran,
- di sebelah timur berbatasan dengan Kecamatan Tanjung Bintang Kabupaten Lampung Selatan.

Berdasarkan Peraturan Daerah Kota Bandar Lampung Nomor 4 Tahun 2021 tentang Rencana Tata Ruang Wilayah (RTRW) Tahun 2021-2024, Kota Bandar Lampung memiliki luas wilayah daratan $\pm 183,77 \text{ Km}^2$ dengan panjang garis pantai sepanjang 35,6 Km dan luas perairan $\pm 11,56 \text{ Ha}$ yang terdiri dari atas Pulau Kubur (0,96 Ha) dan Pulau Pasaran (10,6 Ha).

2. Jumlah Kelurahan

Secara administratif, Kota Bandar Lampung terdiri dari 20 Kecamatan dan 126 Kelurahan dengan rincian per wilayah sebagai berikut:

Tabel 1.1. Jumlah Kelurahan, Lingkungan dan RT menurut Kecamatan Kota Bandar Lampung, 2023

No	Kecamatan	Jumlah Kelurahan	Jumlah Lingkungan	Jumlah RT
1	Teluk Betung Barat	5	14	98
2	Teluk Betung Timur	6	14	101
3	Teluk Betung Selatan	6	14	142
4	Bumi Waras	5	12	149
5	Panjang	8	20	227
6	Tanjung Karang timur	5	11	109
7	Kedamaian	7	16	128
8	Teluk Betung Utara	6	12	162
9	Tanjung Karang Pusat	7	14	150
10	Enggal	6	13	120
11	Tanjung Karang Barat	7	16	137
12	Kemiling	9	22	255
13	Langkapura	5	11	79
14	Kedaton	7	17	140
15	Rajabasa	7	14	111
16	Tanjung Seneng	5	11	115
17	Labuhan Ratu	6	12	101
18	Sukarame	6	12	118
19	Sukabumi	7	16	157
20	Way Halim	6	16	184
	Jumlah	126	287	2.783

Sumber : BPS Kota Bandar Lampung, 2023

3. Kepadatan Penduduk

Tabel 1.2.
Tingkat Kepadatan Penduduk menurut Kecamatan, 2023

NO	KECAMATAN	LUAS	JUMLAH PENDUDUK	KEPADATAN
		WILAYAH (km ²)		PENDUDUK per km ²
1	Telukbetung Barat	18,3	52.388	2.869
2	Telukbetung Timur	10,6	67.138	6.346
3	Telukbetung Selatan	3,5	63.194	18.159

4	Bumi Waras	4,5	74.858	16.598
5	Panjang	13,6	38.542	2.826
6	Tanjungkarang Timur	2,1	50.326	24.430
7	Kedamaian	8,3	39.359	4.719
8	Telukbetung Utara	4,4	38.527	8.816
9	Tanjungkarang Pusat	3,5	50.587	14.663
10	Enggal	2,8	55.958	20.129
11	Tanjungkarang Barat	11,5	62.402	5.412
12	Kemiling	21,3	73.178	3.431
13	Langkapura	5,3	86.300	16.314
14	Kedaton	3,8	48.208	12.787
15	Rajabasa	12,9	68.468	5.312
16	Tanjung Senang	9,3	43.372	4.679
17	Labuhan Ratu	6,1	25.752	4.229
18	Sukarame	10,7	53.457	5.005
19	Sukabumi	25,1	49.926	1.990
20	Way Halim	6,2	58.169	9.322
	JUMLAH	183,7	1.100.109	5.990

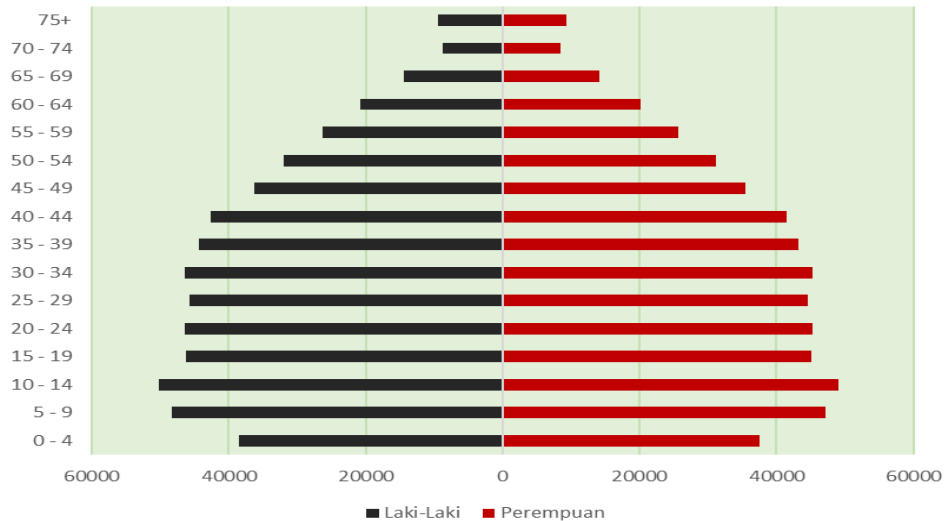
Sumber : BPS Kota Bandar Lampung, 2023; Disdukcapil Kota Bandar Lampung

Tabel 1.2. menunjukkan bahwa kepadatan penduduk Kota Bandar Lampung 5.990 jiwa/km². Tingkat kepadatan penduduk tertinggi berada di Kecamatan Tanjung Karang Timur yaitu 24.430 jiwa/km², sedangkan tingkat kepadatan penduduk terendah berada di Kecamatan Sukabumi yaitu 1.990 jiwa per km².

4. Penduduk menurut Golongan Umur dan Jenis Kelamin

Perkembangan penduduk menurut jenis kelamin dapat dilihat dari rasio jenis kelamin, yaitu perbandingan penduduk laki-laki dengan jumlah penduduk perempuan. Berdasarkan data Badan Pusat Statistik Tahun 2023, rasio jenis kelamin sebesar 102,5.

Grafik 1.1.
Piramida Penduduk Kota Bandar Lampung
menurut Kelompok Umur dan Jenis Kelamin, 2023




Sumber : BPS Kota Bandar Lampung, 2023

Tabel 1.3. menunjukkan bahwa jumlah penduduk laki-laki dan perempuan terbesar berada pada kelompok umur 10-14 tahun yaitu sebesar 99.620 jiwa. Angka beban tanggungan (*Dependency Ratio*) tahun 2023 sebesar 44, artinya bahwa 100 penduduk Kota Bandar Lampung yang produktif disamping menanggung dirinya sendiri, juga menanggung 44 orang yang tidak produktif. Angka ini sebagai indikator secara kasar dapat menunjukkan keadaan ekonomi suatu negara atau provinsi. Semakin tinggi persentase *Dependency Ratio* menunjukkan semakin tinggi beban yang harus ditanggung usia produktif untuk membiayai hidup penduduk yang belum produktif dan tidak produktif lagi.



BAB II **SARANA KESEHATAN**



BAB II

SARANA KESEHATAN

A. Sarana Kesehatan

1. Jumlah Sarana Kesehatan

Derajat kesehatan suatu wilayah salah satunya dipengaruhi oleh keberadaan fasilitas pelayanan kesehatan. Berdasarkan Undang-Undang Nomor 17 Tahun 2023 tentang Kesehatan bahwa fasilitas pelayanan kesehatan adalah tempat dan/ atau alat yang digunakan untuk menyelenggarakan pelayanan kesehatan kepada perseorangan ataupun masyarakat dengan pendekatan promotif, preventif, kuratif, rehabilitatif, dan/ atau paliatif yang dilakukan oleh Pemerintah Pusat, Pemerintah Daerah, dan/atau masyarakat.

Sarana kesehatan yang terdapat di Kota Bandar Lampung terdiri dari rumah sakit umum/khusus, puskesmas dan jaringannya, klinik, distribusi kefarmasian terdiri dari apotek, PKRT, toko obat dan toko alkes. Rincian sarana kesehatan menurut kepemilikan dapat dilihat tabel 2.1.

Tabel 2.1.
Jumlah Sarana Kesehatan menurut Kepemilikan, 2023

NO	FASILITAS KESEHATAN	KEPEMILIKAN				
		PEM PROV	PEMKAB/ KOTA	TNI/ POLRI	BUMN	SWASTA
RUMAH SAKIT						
1	RUMAH SAKIT UMUM	1	1	2	-	9
2	RUMAH SAKIT KHUSUS				-	7
PUSKESMAS DAN JARINGANNYA						
1	PUSKESMAS RAWAT INAP		15			15
	- JUMLAH TEMPAT TIDUR		193			193
2	PUSKESMAS NON RAWAT INAP		16			16
3	PUSKESMAS KELILING		31			31
4	PUSKESMAS PEMBANTU		50			50

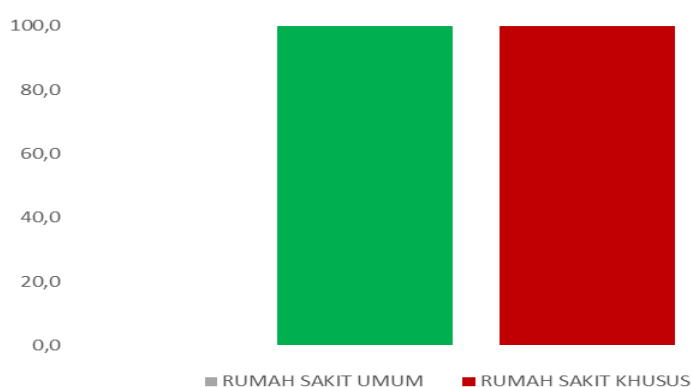
SARANA PELAYANAN LAIN			
1	KLINIK PRATAMA	96	96
2	KLINIK UTAMA	14	14
3	TEMPAT PRAKTIK MANDIRI DOKTER	405	405
4	TEMPAT PRAKTIK MANDIRI DOKTER GIGI	79	79
5	TEMPAT PRAKTIK MANDIRI BIDAN	11	11
SARANA PRODUKSI DAN DISTRIBUSI KEFARMASIAN			
1	PKRT	3	3
2	APOTEK	320	320
3	TOKO OBAT	44	44
4	TOKO ALAT KESEHATAN	18	18

Sumber : seksi pelayanan kesehatan rujukan; seksi pelayanan kesehatan primer dan tradisional; seksi sarana dan prasarana; seksi farmasi, 2023

2. Persentase RS dengan Kemampuan Pelayanan Gawat Darurat (Gadar) Level 1

Pada tahun 2023, rumah sakit di Kota Bandar Lampung berjumlah 20 rumah sakit, berdasarkan jenisnya terdiri dari 13 rumah sakit umum dan 7 rumah sakit khusus.

Grafik 2.1.
Persentase Rumah Sakit dengan Kemampuan Gadar Level 1, 2023



Sumber : seksi pelayanan kesehatan rujukan, 2023

Berdasarkan Grafik 2.1. Persentase pelayanan gawat darurat (gadar) level 1 rumah sakit umum sebesar 100% dan rumah sakit khusus sebesar 100%. Hal ini diharapkan dapat memenuhi akses pelayanan rujukan masyarakat Kota Bandar Lampung.

B. Akses dan Mutu Pelayanan Kesehatan

1. Cakupan Kunjungan Rawat Jalan, Rawat Inap di Sarana Pelayanan Kesehatan

Dalam upaya meningkatkan derajat kesehatan selain dilakukan promotif dan preventif perlu dilakukan upaya kuratif dan rehabilitatif. Puskesmas dan rumah sakit merupakan penyedia layanan kesehatan dasar dan rujukan bagi masyarakat yang memerlukan pelayanan kuratif dan rehabilitatif.

Tabel 2.2.
Cakupan Kunjungan Pelayanan Pasien Rawat Jalan dan Rawat Inap berdasarkan Jenis Kelamin, 2023

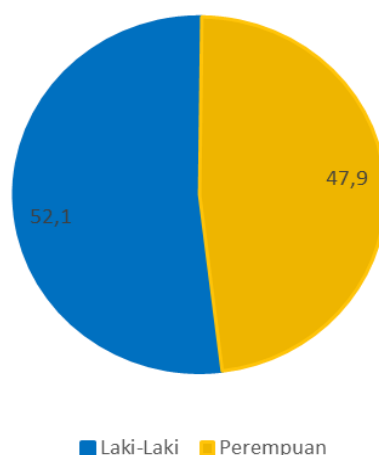
Jenis Kelamin	Jenis Pelayanan	
	Rawat Jalan	Rawat Inap
Laki-Laki	45,2	48,4
Perempuan	54,8	51,6

Sumber : seksi pelayanan kesehatan rujukan; seksi pelayanan kesehatan primer dan tradisional, 2023

Dari tabel di atas terlihat cakupan kunjungan pasien perempuan lebih banyak dibandingkan laki-laki.

2. Cakupan Kunjungan Gangguan Jiwa di Sarana Pelayanan Kesehatan

Grafik 2.2. Cakupan Kunjungan Gangguan Jiwa di Sarana Pelayanan Kesehatan, 2023



Sumber : seksi pencegahan dan pengendalian penyakit tidak menular, 2023

Berdasarkan grafik 2.2. diketahui bahwa cakupan kunjungan pasien gangguan jiwa lebih banyak laki-laki dibandingkan perempuan.

3. Angka Kematian Pasien di Rumah Sakit

Indikator rawat inap yang digunakan untuk menilai mutu pelayanan kesehatan rawat inap yaitu *Gross Death Rate* (GDR) dan *Net Death Rate* (NDR), yang merupakan rasio yang mengukur pasien keluar meninggal dalam hitungan bulanan, triwulan atau tahunan. GDR (*Gross Death Rate*) adalah angka kematian kasar, untuk tiap-tiap 1.000 penderita keluar baik hidup atau mati. NDR (*Net Death Rate*) adalah angka kematian >48 jam setelah di rawat untuk tiap-tiap 1.000 penderita yang keluar baik hidup/mati. Tahun 2023 angka *Gross Death Rate* (GDR) rumah sakit di Kota Bandar Lampung sebesar 21 per 1000 pasien keluar, dimana angka ini telah dibawah target yaitu < 45. Hasil perhitungan *Nett Death Rate* (NDR) sebesar 12,7 artinya terdapat 12-13 kematian dari seribu pasien yang masuk perawatan kurang dari 48 jam di rumah sakit. Angka ini lebih kecil dari nilai NDR yang ditetapkan yaitu 25 per 1.000 pasien.

4. Indikator Kinerja Pelayanan Rumah Sakit

Beberapa Indikator yang digunakan untuk mengetahui tingkat pemanfaatan sarana pelayanan, mutu pelayanan dan tingkat efisiensi pelayanan rumah sakit adalah *Bed Occupancy Rate* (BOR) atau tingkat hunian rumah sakit, *Length Of Stay* (LOS) atau rata-rata lama hari rawat di rumah sakit, *Turn Over Interval* (TOI) atau jarak pemanfaatan tempat tidur antara satu pasien dengan pasien lainnya, *Bed Turn Over* (BTO) atau frekuensi penggunaan tempat tidur, *Gross Death Rate* (GDR) atau seluruh kematian di rumah sakit, *Net Death Rate* (NDR) atau kematian di rumah sakit kurang dari 48 jam.

Tabel 2.3.
Indikator Pelayanan Rumah Sakit di Kota Bandar Lampung, 2023

Jumlah Tempat Tidur	Pasien Keluar (Hidup+Mati)	Jumlah Hari Perawatan	Jumlah Lama dirawat	BOR	BTO	TOI	LOS
2.841	201.295	595.958	595.405	57,5	71	2	3

Sumber : seksi pelayanan kesehatan rujukan, 2023

Berdasarkan tabel 2.3. jumlah hari perawatan tahun 2023 rata-rata BOR rumah sakit 57,5. Secara umum BOR di Kota Bandar Lampung masih di bawah BOR ideal yaitu antara 60-85%.

Bed Turn Over (BTO) adalah frekuensi pemakaian tempat tidur pada satu periode, berapa kali tempat tidur dipakai dalam satu satuan waktu tertentu. Idealnya dalam satu tahun, satu tempat tidur rata-rata dipakai 40-50 kali. Nilai BTO di Kota Bandar Lampung sebesar 71 kali.

Turn Over Interval (TOI) adalah rata-rata hari dimana tempat tidur tidak ditempati dari telah diisi ke saat terisi berikutnya. Nilai TOI 2 hari, angka ini telah berada dalam rentang TOI yang ideal yaitu 1-8 hari.

ALOS adalah rata-rata lama rawat seorang pasien. Di Kota Bandar Lampung nilai ALOS 3 hari, angka ini masih dibawah target yaitu 6-9 hari.

5. Puskesmas dengan Ketersediaan Obat dan Vaksin

Gambaran ketersediaan obat dan vaksin diperoleh dari pemantauan ketersediaan obat dan vaksin di puskesmas. Obat yang dipantau ketersediaannya merupakan obat indikator yang digunakan untuk pelayanan kesehatan dasar dan obat yang mendukung pelayanan kesehatan di fasilitas kesehatan pemerintah. Persentase ketersediaan obat sesuai kebutuhan di puskesmas pada tahun 2023 sebesar 83,9%.

C. Upaya Kesehatan Berbasis Masyarakat

Upaya kesehatan berbasis masyarakat adalah suatu upaya kesehatan yang dikelola dan diselenggarakan dari, oleh, dan bersama masyarakat, guna memberdayakan masyarakat dan memberikan kemudahan kepada masyarakat dalam memperoleh pelayanan kesehatan dasar.

1. Posyandu

Posyandu merupakan salah satu bentuk UKBM yang paling dikenal di masyarakat. Posyandu menyelenggarakan minimal 5 program prioritas yaitu kesehatan ibu dan anak, KB, perbaikan gizi, imunisasi dan penanggulangan diare. Posyandu merupakan ujung tombak pelayanan lini terdepan kepada masyarakat melalui kader posyandu yang dibina oleh puskesmas setempat. Kader kesehatan di posyandu sangat berperan dalam upaya peningkatan kesadaran masyarakat akan kesehatan sebagai kepanjangan fungsi dan peran puskesmas sebagai pembinaan dan pengawasan upaya promotif dan preventif. Tahun 2023 Kota Bandar Lampung memiliki posyandu aktif sebanyak 705 posyandu.

Pelayanan kesehatan balita di Kota Bandar Lampung sudah baik karena dilaksanakan secara rutin di 126 kelurahan dengan tenaga kesehatan dan kader kesehatan yang sudah terlatih.

2. Posbindu PTM

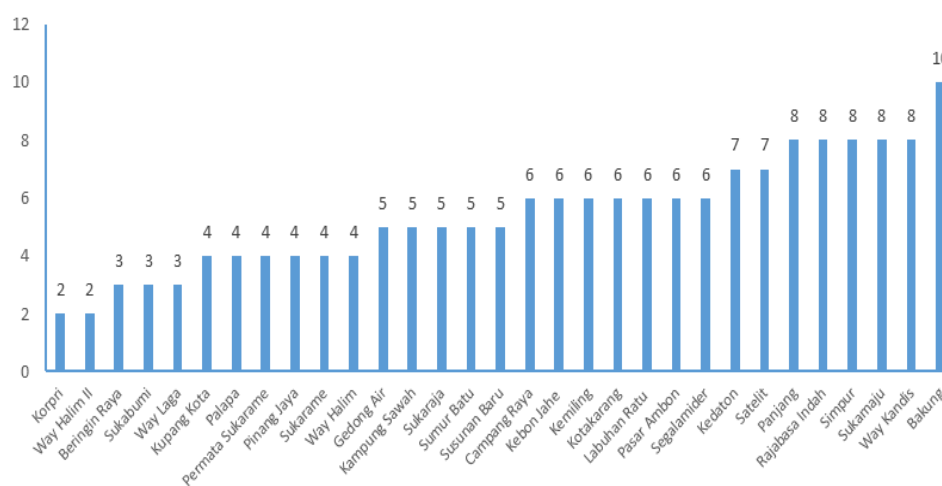
Dalam mewujudkan masyarakat sehat diperlukan kesadaran setiap anggota masyarakat akan pentingnya perilaku sehat, berkeinginan serta berdaya untuk hidup sehat. Masyarakat bersinergi membangun kondisi

lingkungan yang kondusif untuk hidup sehat. Langkah tersebut tercermin dalam pelaksanaan upaya kesehatan bersumberdaya masyarakat (UKBM).

Upaya kesehatan bersumberdaya masyarakat (UKBM) di tingkat Kelurahan, seperti adanya pos pelayanan terpadu (Posyandu) dan pos pembinaan terpadu (posbindu) penyakit tidak menular (PTM).

Tahun 2023 Kota Bandar Lampung memiliki 168 Posbindu PTM yang tersebar di 31 wilayah kerja puskesmas, jumlah ini sama dengan tahun 2022. Pelaksanaan posbindu PTM telah dilaksanakan secara rutin oleh tenaga kesehatan dan kader kesehatan terlatih. Berikut rincian jumlah Posbindu PTM menurut Puskesmas :

Grafik 2.3.
Jumlah Posbindu PTM menurut Puskesmas, 2023



Sumber : seksi pencegahan dan pengendalian penyakit tidak menular, 2023



BAB III
SUMBER DAYA
MANUSIA KESEHATAN



BAB III

SUMBER DAYA MANUSIA KESEHATAN

Sumber daya manusia kesehatan (SDMK) mempunyai peranan yang penting dalam upaya pencapaian derajat kesehatan melalui upaya pelayanan kesehatan atau program yang berada di tingkat puskesmas, rumah sakit, dinas kesehatan dan fasilitas kesehatan lainnya. Selain sarana dan prasarana atau fasilitas kesehatan yang baik sangat dibutuhkan kompetensi tenaga medis, tenaga kesehatan dan tenaga pendukung atau penunjang kesehatan yang memiliki pengetahuan dan keterampilan dalam memberikan pelayanan kesehatan seperti yang tertuang dalam Undang-Undang Nomor 17 tahun 2023 tentang Kesehatan.

Seiring meningkatnya fasilitas sarana dan prasarana kesehatan meliputi puskesmas, klinik, balai pengobatan, rumah sakit umum daerah, pemerintah dan swasta, maka dibutuhkan pula sumber daya manusia (SDM) kesehatan guna menunjang operasional pelayanan kesehatan di fasilitas pelayanan kesehatan tersebut. Selain jumlah petugas kesehatan, kualitas dan kompetensi petugas juga harus ditingkatkan agar dapat memberikan pelayanan kesehatan yang tepat dan berkualitas.

Sumber daya manusia kesehatan di Kota Bandar Lampung berjumlah 13.196 orang, yang tersebar di berbagai sarana pelayanan kesehatan seperti rumah sakit daerah, swasta, klinik, puskesmas, puskesmas pembantu dan fasilitas kesehatan lainnya.

Tabel 3.1. Jenis dan Jumlah SDMK, 2023

Jenis SDMK	Jumlah
Tenaga Medis	1737
Keperawatan	5630
Kebidanan	1547
Farmasi	320
Kesmas	133
Kes. Lingkungan	76

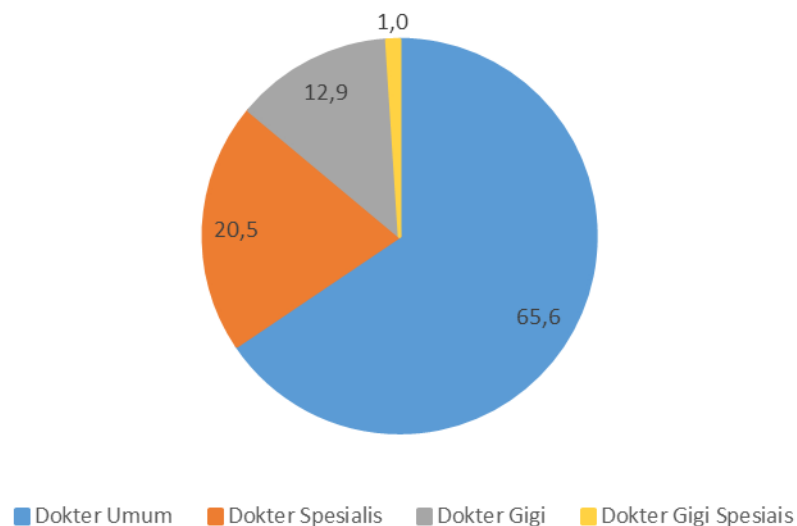
Gizi	102
ATLM	300
Keterampilan Fisik	69
Keteknisan Medik	161
Teknik Biomedika	156
Dukungan Manajemen	2965
Total	13196

Sumber : seksi SDM; organisasi profesi, 2023

1. Rasio Tenaga Medis per 100.000 Penduduk

Berdasarkan UU nomor 17 tentang Kesehatan yang dimaksud Tenaga medis adalah setiap orang yang mengabdikan diri dalam bidang kesehatan serta memiliki sikap profesional, pengetahuan, dan keterampilan melalui pendidikan profesi kedokteran atau kedokteran gigi yang memerlukan kewenangan untuk melakukan upaya kesehatan. Tenaga medis terdiri dari dokter umum, dokter gigi, dokter spesialis dan dokter gigi spesialis. Proporsi terbesar tenaga medis yaitu dokter umum sebesar 65,6%.

Grafik 3.1. Persentase Tenaga Medis, 2023



Sumber : seksi SDM; organisasi profesi, 2023

Berikut rasio tenaga medis per 100.000 penduduk :

Tabel 3.2. Rasio Tenaga Medis menurut Jenisnya, 2023

Dokter Umum	Dokter Spesialis	Dokter Gigi	Dokter Gigi Spesialis
32,4	103,5	20,4	1,6

Sumber : seksi SDMk; organisasi profesi, 2023

2. Jumlah dan Rasio Tenaga Keperawatan (Bidan dan Perawat) di Sarana Kesehatan

Suatu puskesmas dianggap memiliki perawat yang cukup apabila memiliki minimal 5 perawat pada puskesmas non rawat inap dan minimal 8 perawat pada puskesmas rawat inap yang merupakan kondisi minimal pada puskesmas di perkotaan dan pedesaan. Jumlah bidan di puskesmas non rawat inap minimal 4 orang dan di puskesmas rawat inap minimal 7 orang, kondisi ini merupakan standar minimal di wilayah perkotaan dan pedesaan.

Tabel 3.3. Jumlah dan Rasio Tenaga Bidan dan Perawat di Sarana Kesehatan, 2023

Jenis Tenaga	Jumlah	Rasio
Perawat	5630	511,8
Bidan	1547	140,6

Sumber : seksi SDMk; organisasi profesi, 2023

Berdasarkan tabel 3.3. di Kota Bandar Lampung terdapat 5630 tenaga perawat dan 1547 tenaga bidan yang tersebar di seluruh fasilitas pelayanan kesehatan di Kota Bandar Lampung. Rasio perawat 511,8 per 100.000 penduduk dan rasio bidan 140,6 per 100.000 penduduk.

3. Jumlah dan Rasio Tenaga Kesehatan Masyarakat, Kesehatan Lingkungan, dan Gizi di Fasilitas Kesehatan

Tenaga kesehatan yang bertugas di fasilitas kesehatan tidak hanya medis dan paramedis perawatan namun juga didukung oleh tenaga promotif dan preventif untuk mendukung tugas dan fungsi puskesmas dalam melaksanakan upaya kesehatan masyarakat. Tenaga kesehatan

tersebut adalah tenaga gizi, kesehatan lingkungan dan kesehatan masyarakat yang terdistribusi di puskesmas, rumah sakit negeri/TNI/POLRI/swasta.

Tabel 3.4.
Jumlah dan Rasio Tenaga Kesehatan Masyarakat, Kesehatan Lingkungan, dan Gizi di Fasilitas Kesehatan, 2023

Jenis Tenaga	Jumlah	Rasio
Kesehatan Masyarakat	133	12,1
Kesehatan Lingkungan	76	6,9
Gizi	102	9,3

Sumber : seksi SDMK, 2023

Berdasarkan tabel 3.4. rasio kesehatan masyarakat 12,1 per 100.000 penduduk, kesehatan lingkungan 6,9 per 100.000 penduduk, dan gizi rasio 9,3 per 100.000 penduduk.

4. Jumlah dan Rasio Tenaga ATLM, Teknik Biomedika, Keterampilan Fisik, dan Keteknisian Medik di Fasilitas Kesehatan

Guna menunjang pelayanan kesehatan di puskesmas dan fasilitas kesehatan lainnya, maka dibutuhkan pula dukungan dari sumber daya manusia dari tenaga keteknisian medis, keterampilan fisik, tenaga teknik biomedika lainnya dan ahli laboratorium medik. Berikut perbandingan rasio ahli teknologi laboratorium medik, tenaga biomedika lainnya, tenaga keterampilan fisik dan keteknisian medik di Kota Bandar Lampung.

Tabel 3.5.
Rasio Ahli Laboratorium Medik, Teknik Biomedika, Keterampilan Fisik, dan Keteknisian Medik di Fasilitas Kesehatan, 2023

Jenis Tenaga	Jumlah	Rasio
ATLM	300	27,3
Teknik Biomedika Lainnya	156	14,2
Keterampilan Fisik	69	6,3
Keterampilan Medis	161	14,6

Sumber : seksi SDMK, 2023


Berdasarkan tabel 3.5. terlihat bahwa rasio ATLM 27,3 per 100.000 penduduk, tenaga biomedika lainnya 14,2 per 100.000 penduduk dan tenaga keterampilan fisik 6,3 per 100.000 penduduk, keteknisan medik 16,2 per 100.000 penduduk. Tenaga keterampilan fisik hanya bekerja di rumah sakit.

5. Jumlah dan Rasio Tenaga Kefarmasian di Sarana Kesehatan

Tenaga kefarmasian terdiri dari teknis kefarmasian dan Apoteker. Tahun 2023, jumlah tenaga kefarmasian di Kota Bandar Lampung sebanyak 320 orang yang tersebar di beberapa puskesmas, rumah sakit, dan sarana kesehatan lainnya dengan rasio 29,1 orang terhadap 100.000 penduduk.



BAB IV **PEMBIAYAAN** **KESEHATAN**



BAB IV PEMBIAYAAN KESEHATAN

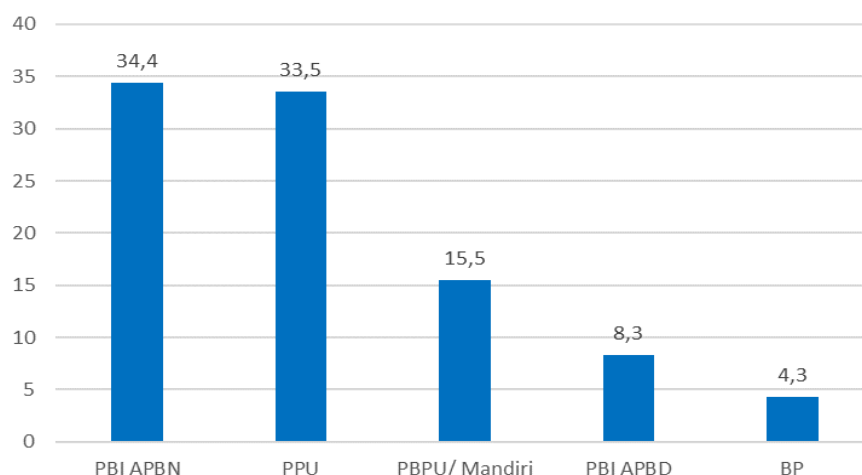
Transformasi Sistem Pembiayaan Kesehatan merupakan pilar keempat dari transformasi kesehatan Indonesia, yang memiliki fokus untuk memberikan adanya kemudahan dan kesetaraan akses layanan kesehatan, terutama masyarakat yang masuk dalam golongan kurang mampu. Pada regulasi pembiayaan kesehatan tersebut, terdapat tiga tujuan yang ingin dicapai, diantaranya adalah dengan memastikan ketersediaan, memastikan kecukupan dan berkelanjutan serta teralokasi dengan adil, dan yang terakhir adalah memastikan pemanfaatan yang efektif dan efisien.

A. Anggaran Kesehatan

Anggaran/ Pendanaan Kesehatan bertujuan untuk mendanai pembangunan kesehatan secara berkesinambungan dengan jumlah yang mencukupi, teralokasi secara adil, dan termanfaatkan secara berhasil guna dan berdaya guna untuk meningkatkan derajat Kesehatan masyarakat setinggi-tingginya.

1. Peserta Jaminan Pemeliharaan Kesehatan (JPK)

Grafik 4.1. Persentase JPK menurut Jenisnya, 2023



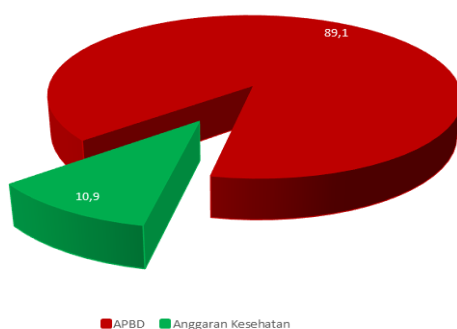
Sumber : Seksi Mutu dan Akreditasi Pelayanan Kesehatan, 2023

Persentase peserta jaminan pemeliharaan kesehatan di Kota Bandar Lampung terdiri dari penerima bantuan iuran (PBI) APBN 34,4%, pekerja penerima upah (PPU) 33,5%, pekerja bukan penerima upah (mandiri) sebesar 15,5 %, penerima bantuan iuran (PBI) APBD 8,3 %, bukan pekerja sebesar 4,3 %.

2. Anggaran Kesehatan

Alokasi jumlah anggaran kesehatan yang dikelola oleh Dinas Kesehatan pada tahun 2023 yaitu sebesar Rp. 256.711.967.600,00 yang bersumber dari APBD. Anggaran kesehatan daerah bila dibandingkan dengan total anggaran APBD adalah sebesar 10,9 % dari total APBD sebesar Rp. 2.364.847.300, 275,00.

Grafik 4.2. Persentase Anggaran Kesehatan terhadap APBD Kota Bandar Lampung, 2023



Sumber : Sub Bagian Program dan Informasi, 2023

3. Anggaran Kesehatan per Kapita

Tabel 4.1.
Anggaran Kesehatan per Kapita Kota Bandar Lampung, 2023


Anggaran Kesehatan per Kapita	
Total Anggaran Kesehatan	Rp. 256.711.967.600
Jumlah Penduduk	1.100.109 jiwa
Anggaran Kesehatan Perkapita	Rp. 162.868

Sumber : Sub Bagian Program dan Informasi, 2023

Berdasarkan tabel 4.1. diketahui bahwa anggaran kesehatan per kapita Kota Bandar Lampung sebesar Rp. 162.868.

BAB V
KESEHATAN
KELUARGA

Cegah Stunting, Itu Penting!



BAB V KESEHATAN KELUARGA

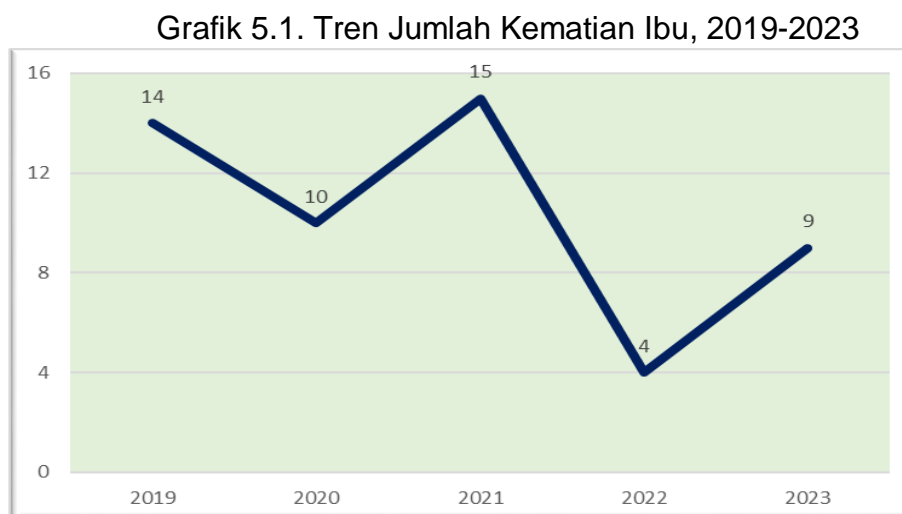
Peningkatan kualitas kesehatan keluarga berdampak pada keberhasilan pembangunan kesehatan di Kota Bandar Lampung dengan tolak ukur Umur Harapan Hidup (UHH) saat lahir. Hal ini akan meningkatkan jumlah penduduk usia lanjut di masa yang akan datang. Dengan tingginya penduduk yang berusia lanjut maka akan meningkatkan permasalahan kesehatan pada usia lanjut dan upaya pemeliharaan kesehatan bagi lanjut usia agar tetap sehat, mandiri, aktif dan produktif secara sosial dan ekonomi.

A. Kesehatan Ibu

1. Jumlah Kematian Ibu

Angka Kematian Ibu (AKI) merupakan salah satu indikator untuk melihat keberhasilan program kesehatan ibu. Selain digunakan untuk menilai keberhasilan program kesehatan ibu, indikator ini juga mampu menilai derajat kesehatan masyarakat, karena sensitifitasnya terhadap pelayanan kesehatan, baik dari sisi aksesibilitas maupun kualitas.

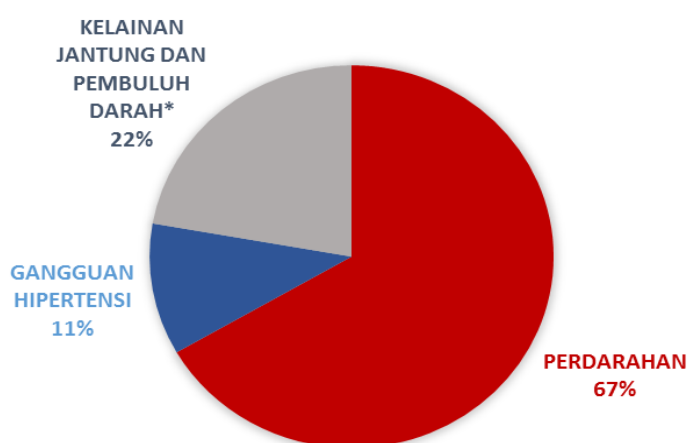
Adapun tren jumlah kematian ibu selama lima tahun terakhir terlihat pada grafik berikut :



Sumber : seksi kesga dan gizi, 2019-2023

Berdasarkan grafik 5.1. dapat diketahui bahwa tahun 2023 terjadi peningkatan kasus dibandingkan tahun 2022, menjadi 9 kasus. Kematian ibu umumnya terjadi akibat komplikasi saat dan pasca kehamilan, adapun jenis-jenis komplikasi yang menyebabkan mayoritas kasus kematian ibu adalah perdarahan, infeksi, tekanan darah tinggi saat kehamilan, dan komplikasi persalinan. Berikut proporsi penyebab terjadinya kematian ibu:

Grafik 5.2. Penyebab Kematian Ibu, 2023



Sumber : seksi kesga dan gizi, 2023

Dari grafik 5.2. diketahui bahwa penyebab tertinggi kematian ibu adalah perdarahan yaitu 67%. Beberapa upaya yang telah dilakukan untuk menurunkan angka kematian ibu (AKI) yaitu pemantauan ibu hamil melalui ANC, deteksi dini ibu hamil risiko tinggi dan rujukan dini terencana pada kasus risiko tinggi dan komplikasi, pemberian tablet tambah darah (Fe), pelayanan imunisasi tetanus bagi wanita usia subur dan hamil, pelayanan kesehatan ibu bersalin, pelayanan kesehatan ibu nifas, program perencanaan persalinan dan pencegahan komplikasi (P4K), dan pelayanan kontrasepsi KB.

2. Pelayanan Kesehatan pada Ibu Hamil (Cakupan K1 dan K6)

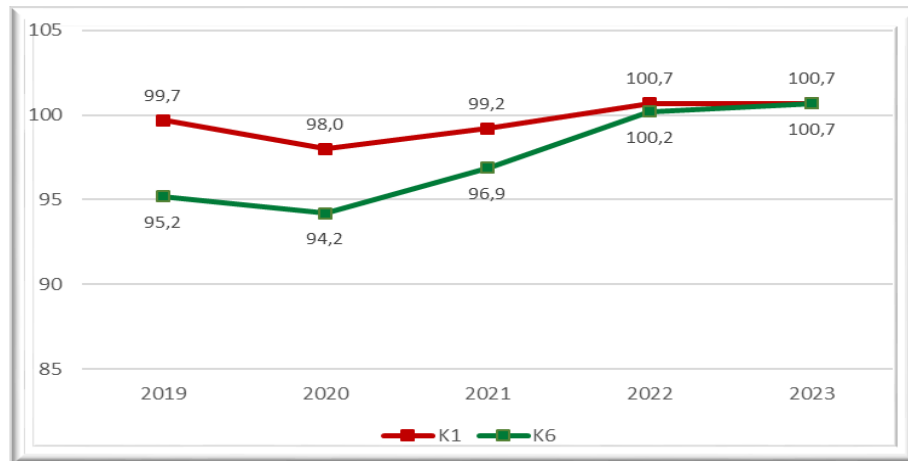
Pelayanan kesehatan pada ibu hamil oleh tenaga kesehatan di fasilitas pelayanan kesehatan dilakukan minimal 6 (enam) kali selama masa kehamilan yaitu 1 (satu) kali pada trisemester pertama, 2 (dua) kali pada trisemester kedua dan 3 (tiga) kali pada trisemester ketiga.

Pelayanan kesehatan harus memenuhi jenis pelayanan sebagai berikut :

1. penimbangan berat badan dan pengukuran tinggi badan;
2. pengukuran tekanan darah;
3. pengukuran lingkaran lengan atas (LILA);
4. pengukuran tinggi puncak rahim (*fundus uteri*);
5. penentuan status imunisasi tetanus dan pemberian imunisasi tetanus sesuai status imunisasi;
6. pemberian tablet tambah darah minimal 90 tablet selama kehamilan;
7. penentuan presentasi janin dan denyut jantung janin (DJJ);
8. pelaksanaan temu wicara (pemberian komunikasi interpersonal dan konseling, termasuk KB pasca persalinan);
9. pelayanan tes laboratorium sederhana, minimal tes Hb, protein urin dan golongan darah;
10. tatalaksana kasus sesuai indikasi.

Berikut tren cakupan K1 dan K6 tahun 2019-2023:

Grafik 5.3. Tren Cakupan K1 dan K6, 2019-2023



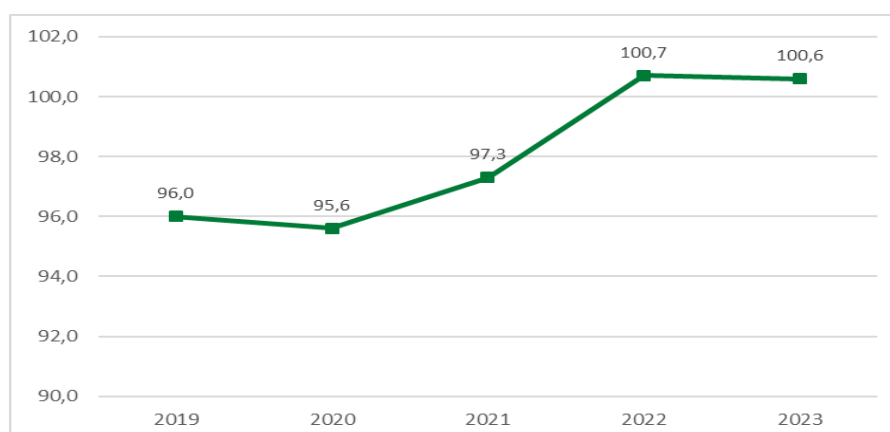
Sumber : seksi kesga dan gizi, 2019-2023

Berdasarkan grafik 5.3. tahun 2023 capaian K6 mengalami peningkatan dibandingkan tahun 2022, menjadi 100,7%. Capaian K6 menjadi indikator standar pelayanan minimal (SPM) bidang kesehatan pada pelayanan kesehatan pada ibu hamil.

3. Cakupan Pertolongan Persalinan oleh Tenaga Kesehatan di Fasilitas Kesehatan

Upaya kesehatan ibu bersalin dilaksanakan agar setiap persalinan ditolong oleh tenaga kesehatan terlatih dan dilakukan di fasilitas kesehatan. Pemerintah Kota Bandar Lampung melalui Dinas Kesehatan telah meningkatkan kualitas tenaga kesehatan dan sarana prasarana di puskesmas serta bekerjasama dengan rumah sakit swasta dalam pelayanan persalinan bagi masyarakat. Keberhasilan program ini terbukti terhadap cakupan pertolongan persalinan oleh tenaga kesehatan di fasilitas kesehatan.

Grafik 5.4. Tren Cakupan Pertolongan Persalinan oleh Tenaga Kesehatan di Fasilitas Kesehatan, 2019-2023



Sumber : seksi kesga dan gizi, 2019-2023

Dari grafik di atas terlihat bahwa tahun 2023 cakupan persalinan yang ditolong tenaga kesehatan di fasilitas kesehatan telah mencapai 100,6%. Hal ini menunjukkan pelayanan kesehatan ibu bersalin telah mencapai target SPM bidang kesehatan yaitu 100%.

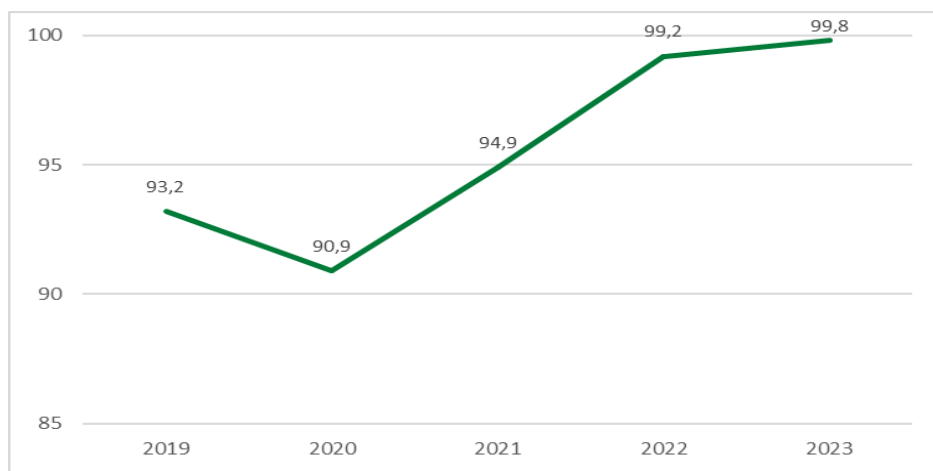
4. Cakupan Pelayanan Nifas

Pelayanan kesehatan ibu nifas adalah pelayanan kesehatan sesuai standar pada ibu mulai 6 jam sampai dengan 42 hari pasca persalinan oleh tenaga kesehatan. Masa pasca persalinan (nifas) berpeluang untuk terjadinya kematian ibu maternal, sehingga pemeriksaan kesehatan ibu

pada masa nifas menjadi perhatian petugas kesehatan guna menurunkan angka kematian ibu dan bayi. Pelayanan nifas pada ibu pasca bersalin minimal dilakukan 3 (tiga) kali.

Tahun 2023 cakupan pelayanan nifas sebesar 99,8%, cakupan ini meningkat dibandingkan tahun 2022. Berikut cakupan pelayanan nifas dari tahun 2019-2023 :

Grafik 5.5.
Tren Cakupan Pelayanan Nifas di Fasilitas Kesehatan, 2019-2023

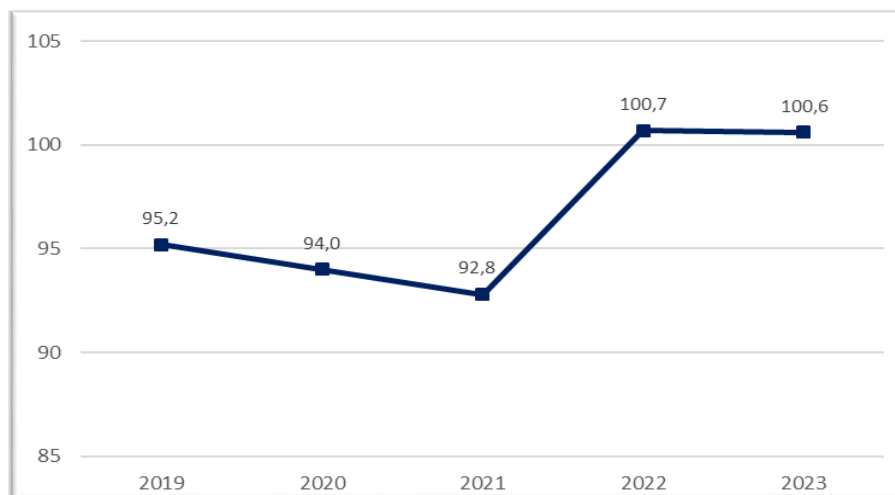


Sumber : seksi kesga dan gizi, 2019-2023

5. Cakupan Ibu Nifas Mendapatkan Vitamin A

Masa nifas adalah periode setelah persalinan hingga 40 hari, dimana rahim membuang darah dan sisa-sisa jaringan ekstra setelah bayi dilahirkan selama masa persalinan. Masa nifas masih berisiko mengalami perdarahan atau infeksi yang menyebabkan kematian ibu. Untuk menjaga kesehatan ibu nifas maka pelayanan kesehatan ibu nifas harus sesuai standar kesehatan, termasuk pemberian vitamin A pada ibu nifas. Pemberian vitamin A guna mencegah dan mengurangi perdarahan dan memulihkan kesehatan ibu nifas dan bayi. Tahun 2023 cakupan ibu nifa mendapatkan vitamin A sebesar 100,6%.

Grafik 5.6.
Tren Cakupan Ibu Nifas Mendapatkan Vitamin A, 2019-2023



Sumber : seksi kesga dan gizi, 2019-2023

6. Cakupan Imunisasi Td Ibu Hamil dan Wanita Usia Subur Tidak Hamil

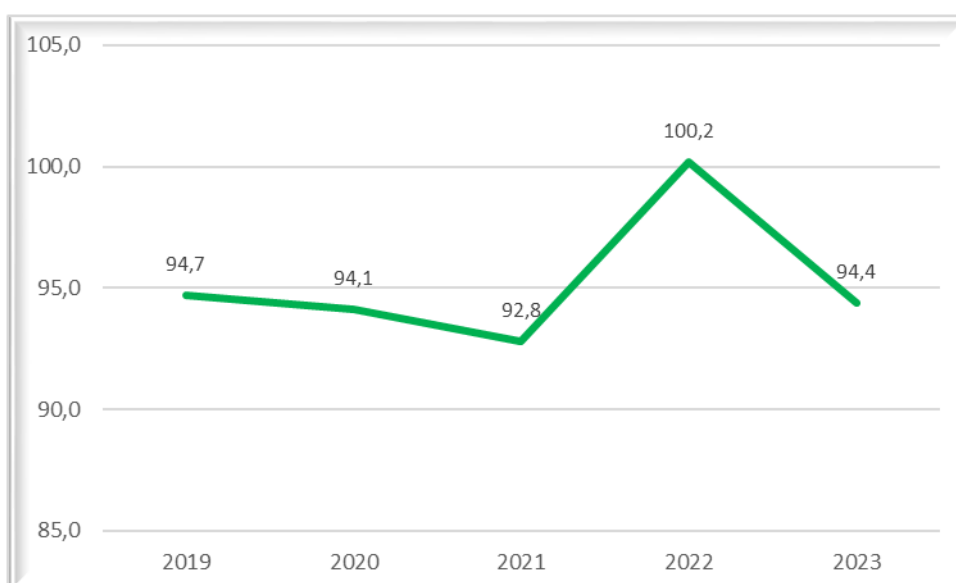
Salah satu penyebab kematian ibu dan kematian bayi yaitu infeksi tetanus yang disebabkan oleh bakteri *Clostridium Tetani* sebagai akibat dari proses persalinan yang tidak aman/steril atau berasal dari luka yang diperoleh ibu hamil sebelum melahirkan. *Clostridium Tetani* masuk melalui luka terbuka dan menghasilkan racun yang menyerang sistem syaraf pusat. Sebagai upaya mengendalikan infeksi tetanus yang merupakan salah satu faktor risiko kematian ibu dan kematian bayi, maka dilaksanakan program imunisasi *Tetanus Difteria* (Td) bagi Wanita Usia Subur (WUS) usia 15-39 tahun, baik yang hamil maupun tidak hamil.

Berdasarkan data imunisasi tahun 2023, cakupan Td2+ pada ibu hamil di Kota Bandar Lampung sebesar 90,5%, diketahui bahwa persentase terbesar pada pemberian imunisasi Td4 sebesar 29,1% dan yang terendah Td1 8,2%. Tahun 2023 persentase imunisasi Td wanita subur tidak hamil di Kota Bandar Lampung dengan cakupan tertinggi Td3 sebesar 1,2%.

7. Cakupan Ibu Hamil yang Mendapatkan Tablet Tambah Darah (Fe)

Pemberian tablet tambah darah (Fe) pada ibu hamil bertujuan menambah asupan nutrisi janin, mencegah anemia, mencegah perdarahan saat persalinan. Untuk memenuhi kebutuhan zat besi pada masa kehamilan, ibu hamil mendapatkan tablet tambah darah (Fe) minimal 90 tablet selama kehamilan. Tahun 2023 persentase ibu hamil yang mendapatkan dan mengonsumsi tablet Fe 94,4%. Pemberian tablet tambah darah dipengaruhi oleh peran aktif petugas kesehatan, kepedulian keluarga akan pentingnya tablet tambah darah. Berikut persentase ibu hamil mendapatkan tablet tambah darah (Fe) tahun 2019-2023 :

Grafik 5.7. Tren Cakupan Ibu Hamil yang Mendapatkan Tablet Tambah Darah (Fe), 2019-2023

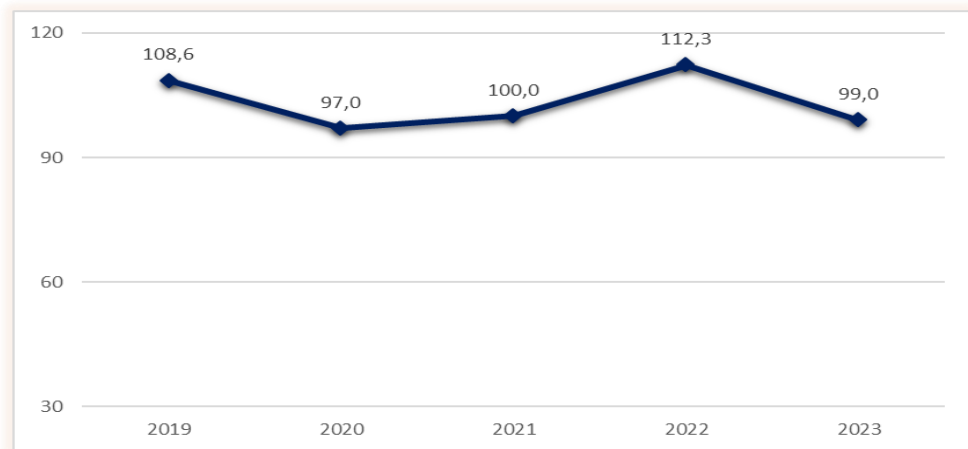


Sumber : seksi kesga dan gizi, 2019-2023

8. Cakupan Penanganan Komplikasi Kebidanan

Pelayanan komplikasi kebidanan adalah pelayanan kepada ibu hamil, bersalin dan nifas untuk memberikan perlindungan dan penanganan definitif sesuai standar oleh tenaga kesehatan yang kompeten pada pelayanan dasar dan rujukan. Tahun 2023 di Kota Bandar Lampung cakupan penanganan komplikasi kebidanan mencapai 99,0%. Berikut cakupan penanganan komplikasi kebidanan tahun 2019-2023 :

Grafik 5.8.
Tren Cakupan Penanganan Komplikasi Kebidanan, 2019-2023

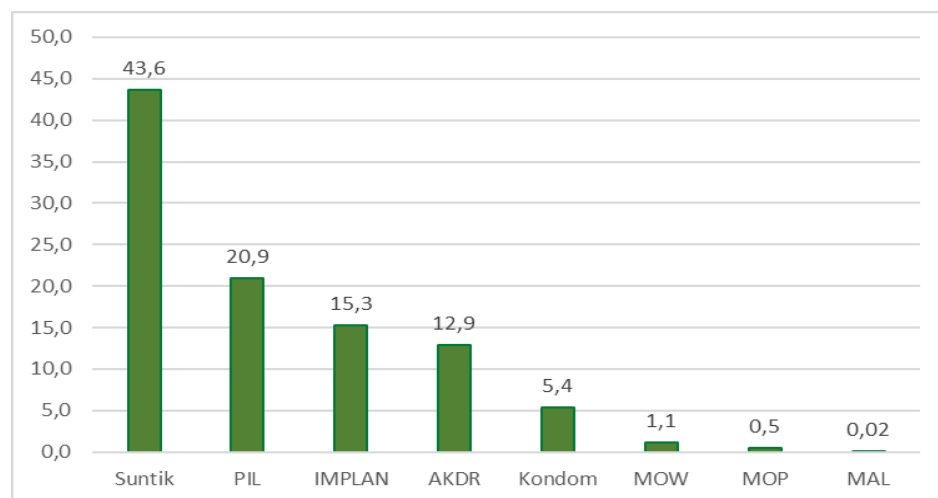


Sumber : seksi kesga dan gizi, 2019-2023

9. Cakupan KB Aktif

Pasangan Usia Subur (PUS) terdiri dari peserta KB modern (menggunakan alat/obat/cara KB berupa steril wanita (MOW), steril pria (MOP), IUD/AKDR, implan/susuk, suntik, pil, kondom dan metode amenore laktasi (MAL) dan peserta KB tradisional (menggunakan alat/obat/cara KB pantang berkala, senggama terputus, dan alat/obat/cara KB tradisional lainnya). Tahun 2023 cakupan KB aktif metode modern sebesar 75,9% dengan rincian sebagai berikut :

Grafik 5.9. Cakupan KB Aktif Metode Modern menurut Jenis Kontrasepsi, 2023



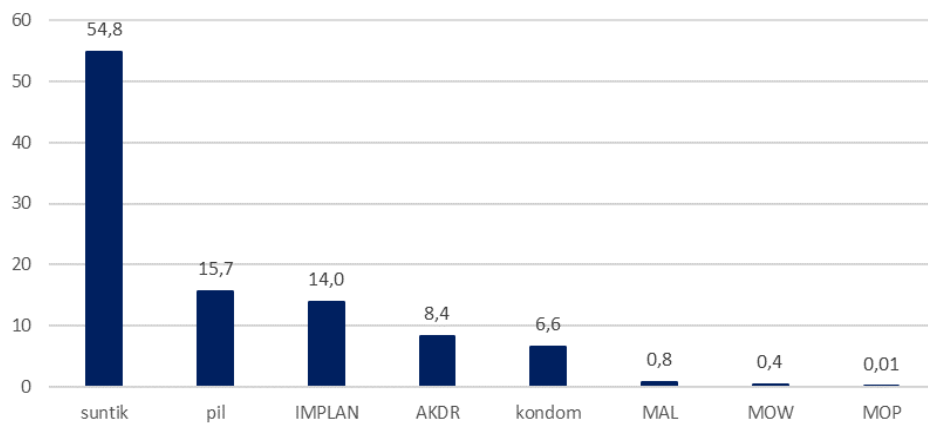
Sumber : seksi kesga dan gizi, 2023

Berdasarkan grafik 5.9. dapat diketahui bahwa persentase tertinggi dengan metode suntik yaitu 43,6% dan persentase terendah dengan metode MAL yaitu 0,02%.

10. Cakupan Peserta KB Pasca Persalinan

KB pasca persalinan merupakan upaya pencegahan kehamilan dengan menggunakan alat dan obat kontrasepsi segera setelah melahirkan sampai dengan 6 minggu setelah melahirkan. Berikut rincian KB pasca persalinan menurut jenis kontrasepsi :

Grafik 5.10. Cakupan KB Aktif Modern Pasca Persalinan menurut Jenis Kontrasepsi, 2023



Sumber : seksi kesga dan gizi, 2023

Berdasarkan grafik 5.10. diketahui bahwa penggunaan KB metode suntik paling banyak digunakan yaitu sebesar 54,8%.

B. Kesehatan Anak

1. Jumlah Kematian Neonatal

Masa neonatal (0-28 hari) adalah masa yang memiliki risiko gangguan kesehatan paling tinggi dan berbagai masalah kesehatan. Apabila penanganan masalah kesehatan yang kurang tepat bisa berdampak pada tingginya angka kematian neonatal, sehingga diperlukan beberapa upaya untuk mengendalikan masalah tersebut.

Penanganan masalah kesehatan neonatal diantaranya pertolongan persalinan oleh tenaga kesehatan pada sarana pelayanan kesehatan, dan

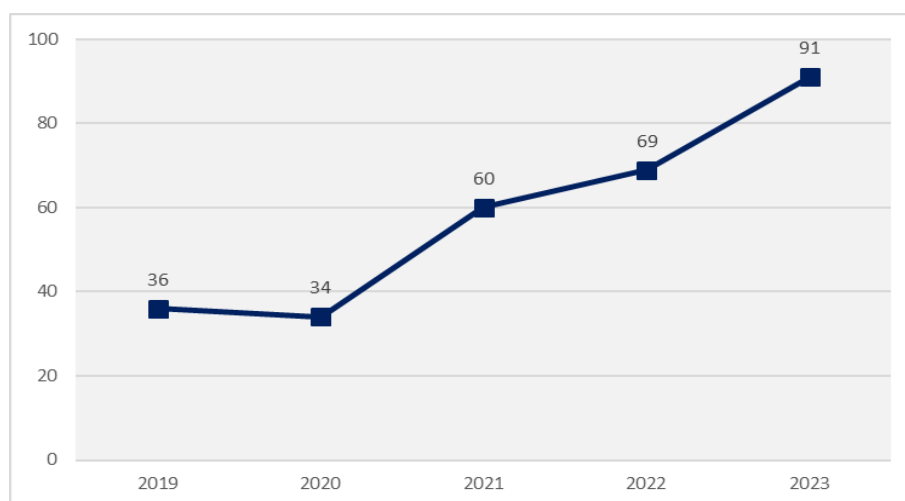
jaminan pelayanan sesuai standar pada kunjungan bayi baru lahir, yaitu kunjungan neonatal dilakukan 3 kali pada usia 6-48 jam, umur 3-7 hari dan umur 8-28 hari.

Tahun 2023 jumlah kematian neonatal sebanyak 91 kasus. Bayi berat lahir rendah (BBLR) merupakan penyebab terbesar kematian neonatal.

2. Jumlah dan Angka Kematian Bayi dan Balita

Angka Kematian Bayi (AKB) merupakan angka yang menunjukkan banyaknya kematian bayi usia di bawah 1 (satu) tahun dari setiap 1.000 kelahiran hidup. Angka kematian bayi digunakan untuk menentukan derajat kesehatan masyarakat. Berikut jumlah kematian bayi dan balita tahun 2019-2023 :

Grafik 5.11. Tren Jumlah Kasus Kematian Bayi dan Balita, 2019-2023



Sumber : seksi kesga dan gizi, 2019-2023

Selama tiga tahun terakhir kematian bayi dan balita mengalami peningkatan menjadi 91 kasus atau 4,8 per kelahiran hidup. Kenaikan kasus ini menjadi perhatian serius Dinas Kesehatan Kota Bandar Lampung dalam menyusun dan menentukan program di tahun yang akan datang.

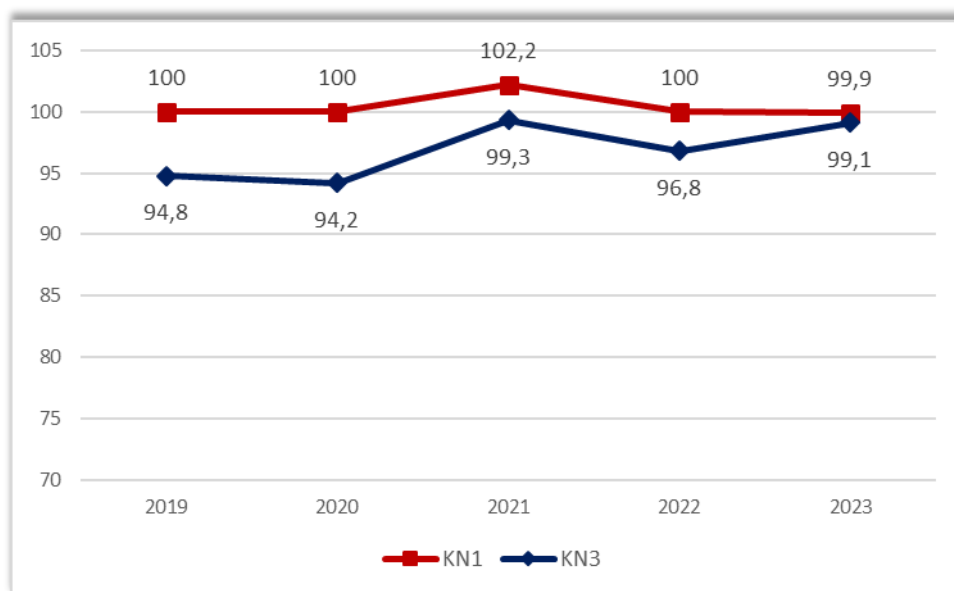
3. Cakupan Kunjungan Neonatal 1 (KN1) dan KN Lengkap

Cakupan kunjungan neonatal (KN) adalah persentase neonatal yang memperoleh pelayanan kesehatan minimal 2 kali dari tenaga kesehatan;

satu kali pada umur 0-7 hari dan satu kali pada umur 8-28 hari. Pelayanan tersebut meliputi pelayanan kesehatan neonatal dasar (tindakan resusitasi, pencegahan hipotermia, pemberian ASI dini dan eksklusif, pencegahan infeksi berupa perawatan mata, tali pusat, kulit dan pemberian imunisasi), pemberian vitamin K, manajemen terpadu balita muda (MTBM) dan penyuluhan perawatan neonatus di rumah menggunakan buku KIA, dan ini digunakan untuk melihat jangkauan dan kualitas pelayanan kesehatan neonatal.

Cakupan kunjungan bayi adalah cakupan kunjungan bayi umur 1-12 bulan di sarana pelayanan kesehatan maupun di rumah, ataupun di tempat lain melalui kunjungan petugas. Setiap bayi memperoleh pelayanan kesehatan minimal 4 kali yaitu 1 kali pada umur 1-3 bulan, 1 kali pada umur 3-6 bulan, 1 kali pada umur 6-9 bulan dan 1 kali pada umur 9-12 bulan.

Grafik 5.12. Tren Cakupan Kunjungan Neonatus (KN1 dan KN3/Lengkap), 2019-2023



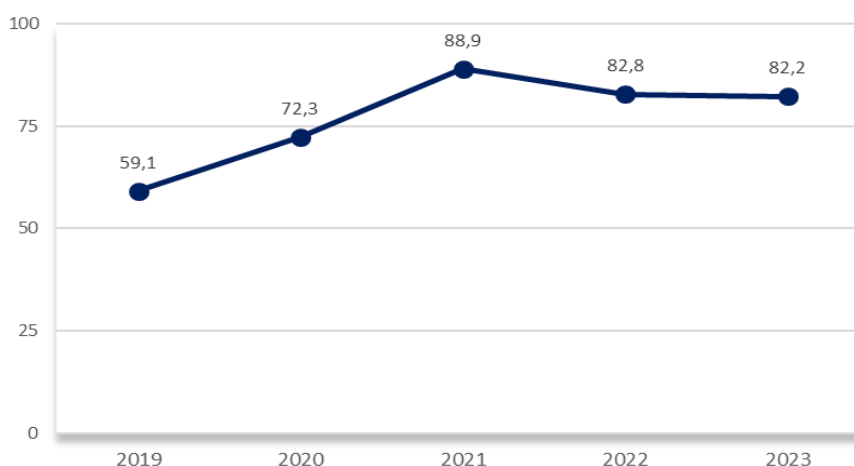
Sumber : seksi kesga dan gizi, 2019-2023

Tahun 2023 cakupan kunjungan neonatus pertama (KN1) sebesar 99,9%, sedangkan cakupan kunjungan neonatus lengkap (KN3) sebesar 99,1%, mengalami kenaikan dibandingkan tahun 2022.

4. Cakupan Bayi < 6 bulan diberi ASI Eksklusif

Air susu ibu (ASI) merupakan satu-satunya makanan yang sempurna dan terbaik bagi bayi karena mengandung unsur-unsur gizi yang dibutuhkan oleh bayi untuk pertumbuhan dan perkembangan yang optimal. ASI eksklusif atau menyusui eksklusif sampai bayi umur 6 bulan dapat melindungi bayi dari berbagai penyakit penyebab kematian bayi. Selain menguntungkan bayi, pemberian ASI eksklusif juga menguntungkan ibu, yaitu mengurangi perdarahan pasca persalinan, mengurangi kehilangan darah pada saat haid, mempercepat pencapaian berat badan sebelum hamil, mengurangi risiko kanker payudara dan kanker rahim. Tahun 2023 persentase pemberian ASI eksklusif sebesar 82,2%.

Grafik 5.13.
Tren Cakupan Bayi < 6 bulan diberi ASI Eksklusif, 2019-2023



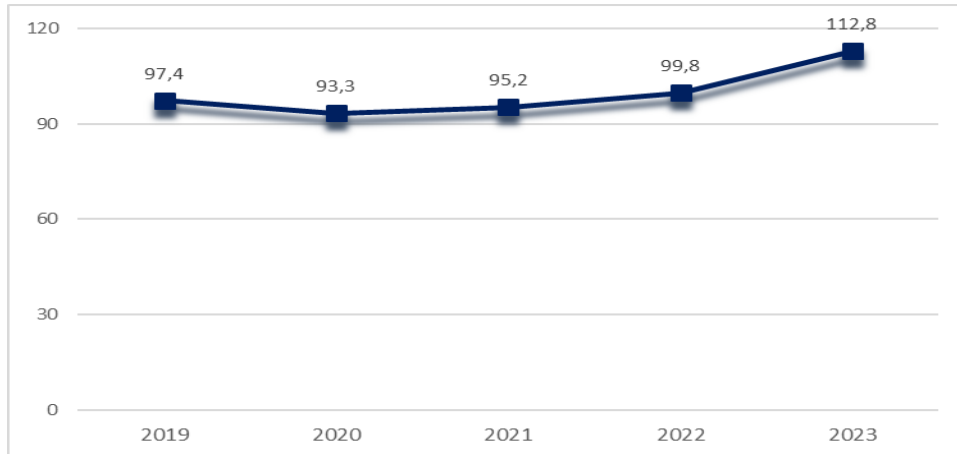
Sumber : seksi kesga dan gizi, 2019-2023

5. Cakupan Pelayanan Kesehatan Bayi

Pelayanan kesehatan bayi termasuk salah satu dari beberapa indikator yang bisa menjadi ukuran keberhasilan upaya peningkatan kesehatan bayi dan balita. Pelayanan kesehatan bayi ditujukan pada bayi usia 29 hari sampai dengan 11 bulan dengan memberikan pelayanan sesuai standar oleh tenaga kesehatan yang memiliki kompetensi klinis kesehatan minimal 8 kali sesuai standar di satu wilayah kerja pada kurun waktu tertentu. Tahun 2023 cakupan pelayanan kesehatan bayi sebesar 112,8%, cakupan ini meningkat dibandingkan tahun 2022. Pelayanan

kesehatan bayi yang telah dilakukan meliputi pemberian imunisasi dasar, pemantauan pertumbuhan, SDIDTK, pemberian vitamin A, penyuluhan pemberian ASI eksklusif dan MP ASI.

Grafik 5.14. Tren Cakupan Pelayanan Kesehatan Bayi, 2019-2023

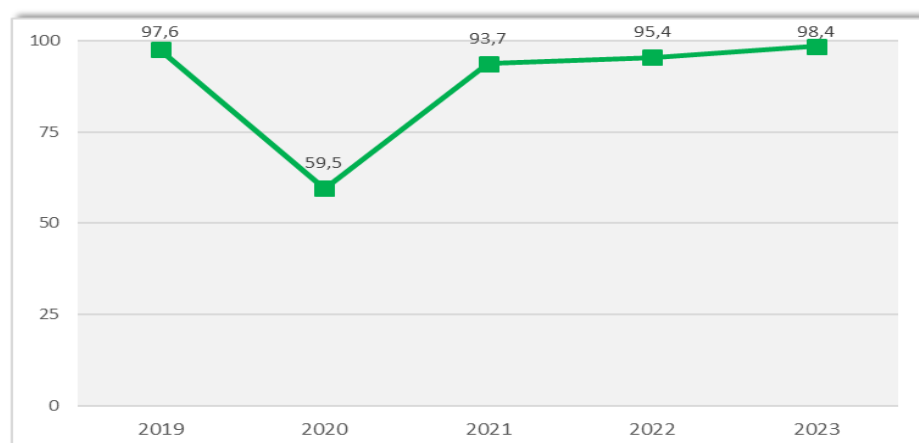


Sumber : seksi kesga dan gizi, 2019-2023

6. Cakupan Kelurahan UCI (*Universal Child Immunization*)

Kelurahan *Universal Child Immunization* (UCI) adalah kelurahan dimana $\geq 80\%$ dari jumlah bayi yang ada di kelurahan tersebut sudah mendapat imunisasi dasar lengkap dalam waktu satu tahun. Berikut persentase kelurahan UCI tahun 2019-2023 di Kota Bandar Lampung :

Grafik 5.15. Tren Cakupan Kelurahan UCI, 2019-2023



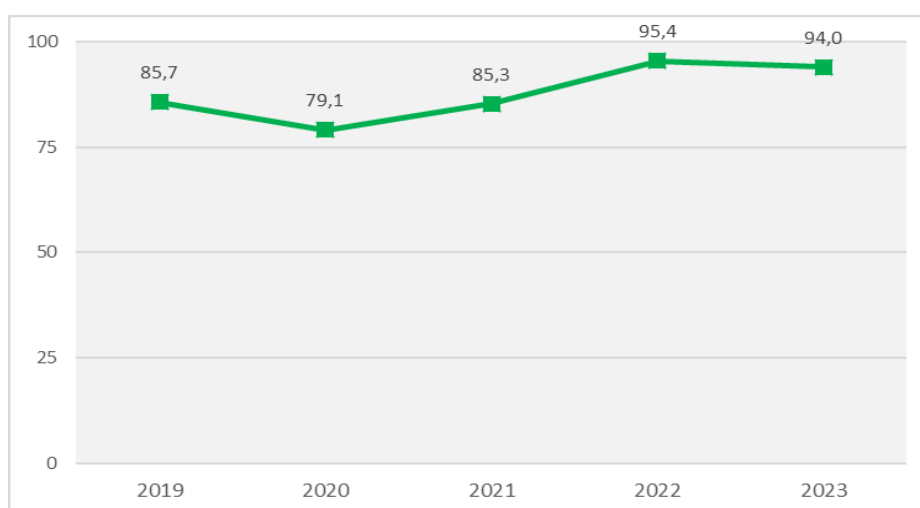
Sumber : seksi surveilans dan imunisasi, 2019-2023

Berdasarkan grafik 5.15. Tahun 2023 cakupan kelurahan UCI sebesar 98,4%, meningkat dibandingkan tahun 2022.

7. Cakupan Imunisasi Campak/MR2 pada Baduta (Bayi dibawah Dua Tahun)

Dalam upaya mempertahankan tingkat kekebalan yang dapat memberikan perlindungan dengan optimal, maka pemberian imunisasi pada seorang anak yang ditambah dengan dosis lanjutan (*booster*) diberikan pada usia 18 bulan. Perlindungan optimal dari pemberian imunisasi lanjutan ini hanya didapat apabila anak tersebut telah mendapat imunisasi dasar secara lengkap. Karena itu, sejak tahun 2014, secara nasional program imunisasi lanjutan masuk ke dalam program imunisasi rutin dengan memberikan 1 dosis DPT/HB/HiB(4) dan Campak/MR(2) kepada anak usia 18-24 bulan. Tahun 2023 cakupan imunisasi campak/MR2 sebesar 94,0%.

Grafik 5.16.
Tren Cakupan Imunisasi Campak/MR2 pada Baduta, 2019-2023



Sumber : seksi surveilans dan imunisasi, 2019-2023

8. Cakupan Pemberian Vitamin A pada Balita

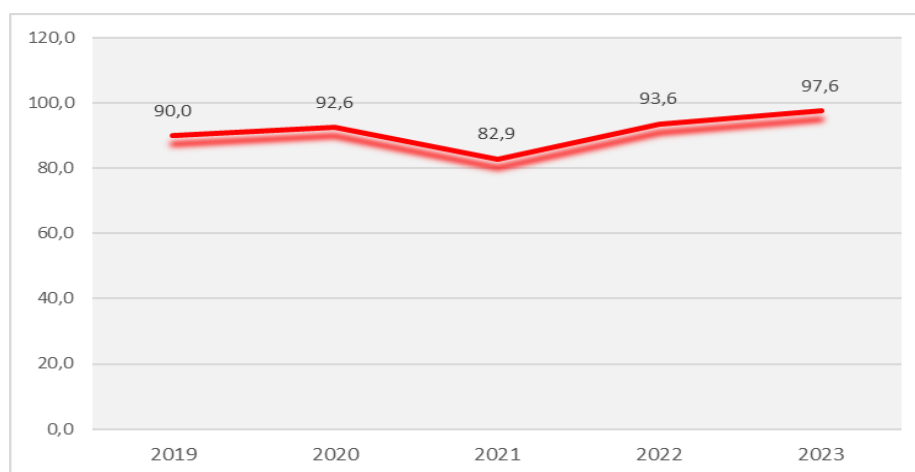
Vitamin A merupakan zat gizi esensial yang sangat diperlukan tubuh untuk pertumbuhan dan daya tahan tubuh terhadap penyakit. Kekurangan vitamin A dapat menyebabkan kebutaan pada anak yang dapat dicegah serta meningkatkan risiko kesakitan dan kematian. Asupan vitamin A dari makanan sehari-hari masih rendah sehingga diperlukan suplementasi gizi berupa kapsul vitamin A.

Menurut Peraturan Menteri Kesehatan Nomor 21 Tahun 2015 tentang Standar Kapsul Vitamin A bagi bayi, anak balita, dan ibu nifas, kapsul vitamin A merupakan kapsul lunak dengan ujung (*nipple*) yang dapat digunting, tidak transparan (*opaque*), dan mudah untuk dikonsumsi, termasuk masuk ke dalam mulut balita. Kapsul vitamin A diberikan kepada bayi, anak balita, dan ibu nifas.

Kapsul vitamin A bagi bayi usia 6-11 bulan berwarna biru dan mengandung retinol (palmitat/asetat) 100.000 IU, sedangkan kapsul vitamin A untuk anak balita usia 12-59 bulan dan ibu nifas berwarna merah dan mengandung retinol (palmitat/asetat) 200.000 IU.

Sesuai dengan panduan manajemen suplementasi vitamin A waktu pemberian kapsul vitamin A pada bayi dan anak balita dilaksanakan serentak pada bulan Februari dan Agustus. Frekuensi pemberian vitamin A pada bayi 6- 11 bulan adalah 1 kali sedangkan pada anak balita 12-59 bulan sebanyak 2 kali. Pemberian kapsul vitamin A pada ibu nifas dilakukan sebanyak 2 kali yaitu satu kapsul segera setelah saat persalinan dan satu kapsul lagi pada 24 jam setelah pemberian kapsul pertama. Berikut cakupan pemberian vitamin A pada balita tahun 2019-2023 :

Grafik 5.17.
Tren Cakupan Pemberian Vitamin A pada Balita, 2019-2023



Sumber : seksi kesga dan gizi, 2019-2023

9. Cakupan Pelayanan Kesehatan Balita

Tidak hanya bayi, balita atau anak berumur dibawah lima tahun atau 12-59 bulan juga harus mendapatkan pelayanan pemantauan pertumbuhan setiap bulan, minimal 8 kali dalam setahun yang tercatat di kohort anak balita dan pra sekolah, buku KIA/KMS atau buku pencatatan dan pelaporan lainnya.

Pemantauan pertumbuhan adalah pengukuran berat badan per tinggi/panjang badan (BB/TB). Ditingkat masyarakat pemantauan pertumbuhan adalah pengukuran berat badan per umur (BB/U) setiap bulan di posyandu, taman bermain, PAUD, taman penitipan anak dan taman kanak-kanak, serta raudatul athfal dll. Bila berat badan tidak naik dalam 2 bulan berturut-turut atau berat badan anak balita dibawah garis merah harus dirujuk ke sarana pelayanan kesehatan untuk menentukan status gizinya dan upaya tindak lanjut.

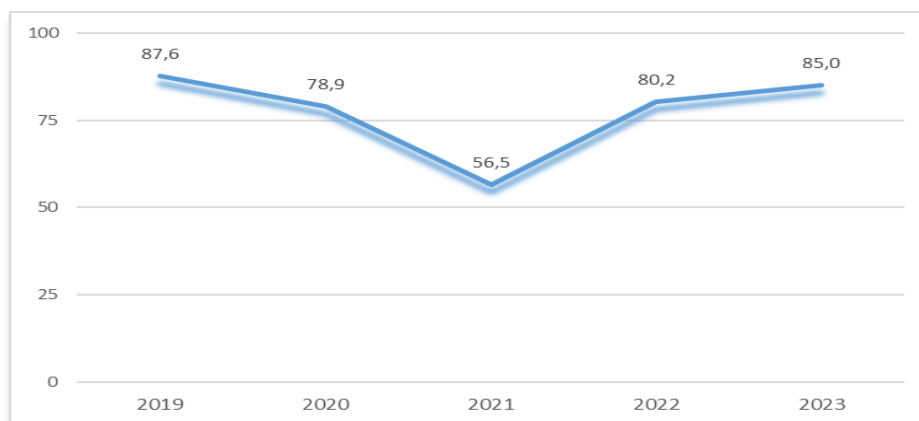
Pemantauan perkembangan meliputi penilaian perkembangan gerak kasar, gerak halus, bicara dan bahasa serta sosialisasi dan kemandirian, pemeriksaan daya dengar, daya lihat. Jika ada keluhan atau kecurigaan terhadap anak, dilakukan pemeriksaan untuk gangguan mental emosional, autisme serta gangguan pemusatan perhatian dan hiperaktifitas. Bila ditemukan penyimpangan atau Pelayanan kesehatan balita di puskesmas meliputi imunisasi, SDIDTK minimal 2 kali dalam setahun, pemberian vitamin A setahun 2 kali, semua faktor tersebut mempengaruhi kualitas kesehatan balita di Kota Bandar Lampung. Tahun 2023 cakupan balita yang dipantau pertumbuhan dan perkembangan sebesar 101,0%.

10. Cakupan Balita Ditimbang

Salah satu upaya pengukuran tumbuh kembang balita yaitu dilakukan penimbangan balita yang dilaksanakan di posyandu dan puskesmas atau fasilitas kesehatan lainnya pada saat pemberian layanan imunisasi. Standar penimbangan balita minimal 8 kali setahun agar dapat memenuhi standar pelayanan minimal kesehatan balita sesuai Permenkes Nomor 4 tahun 2019.

Tahun 2023 cakupan balita ditimbang sebesar 85,0%. Capaian ini meningkat dibandingkan tahun 2022. Berikut persentase balita ditimbang tahun 2019-2023 :

Grafik 5.18. Tren Cakupan Balita Ditimbang, 2019-2023



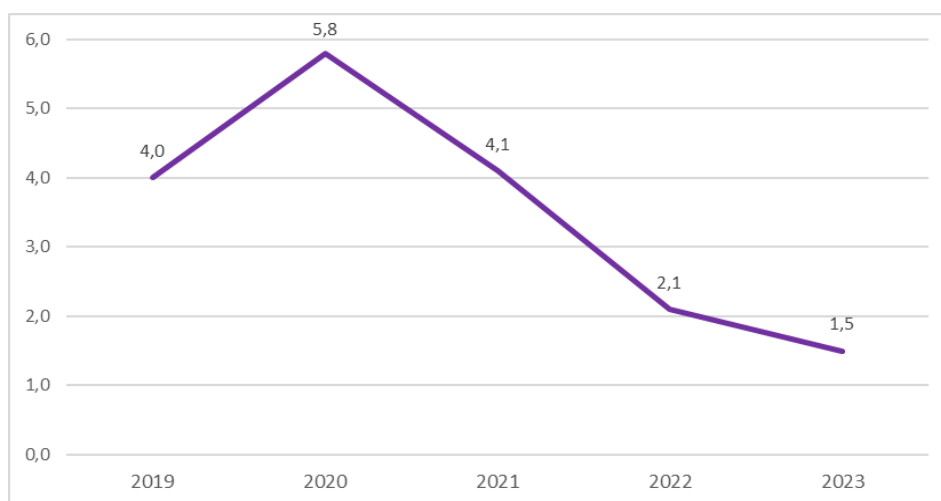
Sumber : seksi kesga dan gizi, 2019-2023

11. Status Gizi Balita

Standar antropometri yang digunakan untuk mengukur atau menilai status gizi anak telah diatur dalam Peraturan Menteri Kesehatan Nomor 2 Tahun 2020 tentang Standar Antropometri Anak.

Adapun standar antropometri yang digunakan terdiri atas indeks Berat Badan menurut Umur (BB/U), Panjang Badan atau Tinggi Badan menurut Umur (PB/U atau TB/U), dan Berat Badan menurut Panjang Badan atau Tinggi Badan (BB/PB atau BB/TB). Upaya yang dilakukan dalam menanggulangi masalah gizi kurang (BB/Umur), balita pendek (stunting), balita kurus (BB/TB) adalah dengan cara pemantauan pertumbuhan. Dengan melihat perkembangan status gizi balita, dapat diketahui perkembangan dan pertumbuhan anak. Kegiatan pemantauan perkembangan status gizi balita dilaksanakan melalui penimbangan setiap bulan pada balita di posyandu, puskesmas dan fasilitas kesehatan lainnya. Klasifikasi penilaian status gizi berdasarkan Indeks Antropometri sesuai dengan kategori status gizi pada WHO *Child Growth Standards* untuk anak usia 0-5 tahun dan WHO Reference 2007 untuk anak 5-18 tahun.

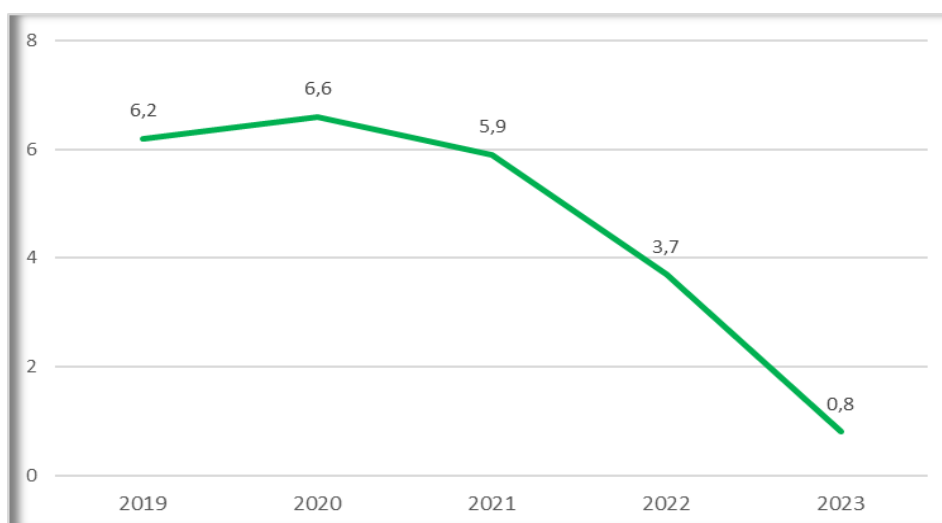
Grafik 5.19.
Tren Prevalensi Balita Berat Badan Kurang (BB/U), 2019-2023



Sumber : seksi kesga dan gizi, 2019-2023

Berdasarkan grafik 5.19. Tren prevalensi balita gizi kurang selama tiga tahun terakhir mengalami penurunan, pada tahun 2023 menjadi 1,5%.

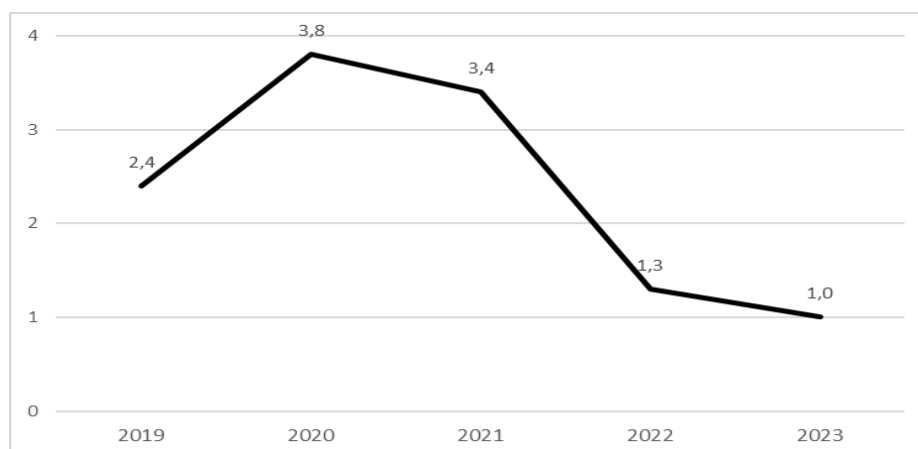
Grafik 5.20. Tren Prevalensi Balita Pendek (TB/U), 2019-2023



Sumber : seksi kesga dan gizi, 2019-2023

Berdasarkan grafik 5.20. prevalensi balita pendek (TB/U) tahun 2023 sebesar 0,8%.

Grafik 5.21. Tren Prevalensi Balita Gizi Kurang (BB/TB), 2019-2023



Sumber : seksi kesga dan gizi, 2019-2023

Berdasarkan grafik 5.21. bahwa tahun 2023 prevalensi balita gizi kurang (BB/TB) sebesar 1,0%. Berdasarkan data ini program gizi di puskesmas seperti SDIDTK (Stimulasi Deteksi Intervensi Dini Tumbuh Kembang Anak) yang dilaksanakan rutin setiap bulan, sehingga sejak awal dapat dideteksi penyebab gizi buruk pada balita. Penanganan masalah gizi buruk dan stunting di masyarakat perlu ditangani secara komprehensif oleh sektor kesehatan dan lintas sektor terkait seperti sosial, pemerintahan dan peran serta masyarakat.

12. Cakupan Penjangkaran Kesehatan Siswa Kelas 1 SD/MI, 7 SMP/MTs, dan 10 SMA/MA

Tahun 2023 cakupan penjangkaran kesehatan siswa kelas 1 SD/MI sebesar 100% , kelas 7 SMP/MTs sebesar 100% dan kelas 10 SMA/MA sebesar 100%.

13. Pelayanan Kesehatan Usia Pendidikan Dasar

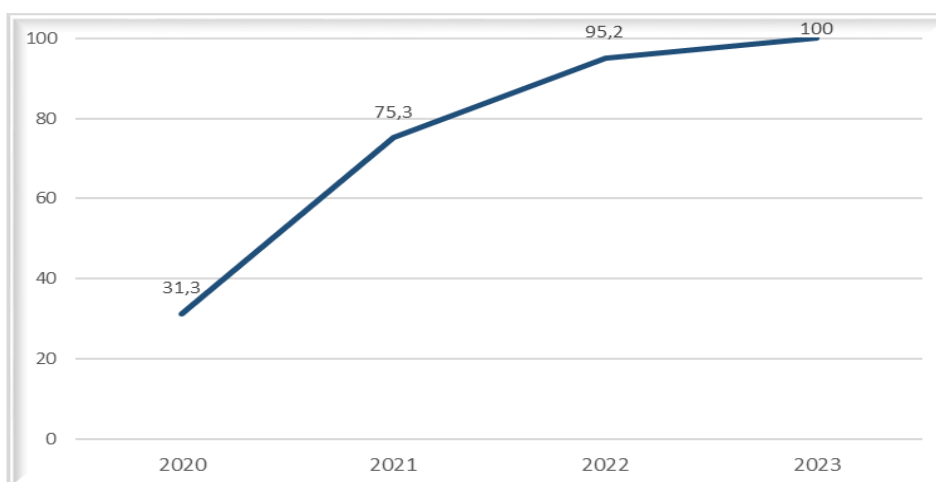
Tahun 2023 usia pendidikan dasar (7-15 tahun) berjumlah 156.599 anak, cakupan pelayanan kesehatan usia pendidikan dasar sesuai standar sebesar 100%.

C. Kesehatan Usia Produktif dan Lanjut Usia

1. Cakupan Pelayanan Kesehatan Usia Produktif

Berdasarkan amanat Peraturan Menteri Kesehatan Nomor 4 Tahun 2019 tentang Standar Teknis Pemenuhan Mutu Pelayanan Dasar Pada Standar Pelayanan Minimal Bidang Kesehatan, disebutkan bahwa salah satu pelayanan kesehatan dasar yang wajib diberikan kepada setiap warga negara adalah pelayanan kesehatan standar pada usia produktif (usia 15-59 tahun) dan pelayanan kesehatan standar pada usia lanjut. Berikut capaian pelayanan kesehatan usia produktif tahun 2020-2023 :

Grafik 5.22.
Tren Cakupan Pelayanan Kesehatan Usia Produktif, 2020-2023



Sumber : seksi P2PTM, 2020-2023

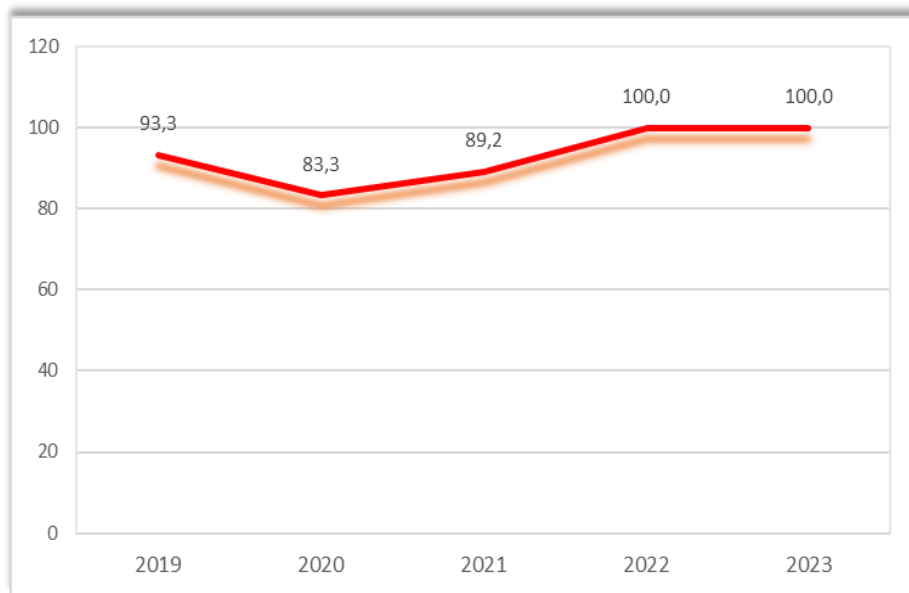
Berdasarkan grafik 5.22. diketahui bahwa tahun 2023 cakupan pelayanan kesehatan usia produktif telah meningkat menjadi 100%.

2. Cakupan Pelayanan Kesehatan Usia Lanjut

Kebijakan Kementerian Kesehatan dalam pelayanan kesehatan lanjut usia bertujuan untuk meningkatkan derajat kesehatan usia lanjut yang berkualitas melalui penyediaan sarana pelayanan kesehatan yang ramah bagi usia lanjut. Upaya yang dikembangkan untuk mendukung kebijakan tersebut antara lain meningkatkan upaya kesehatan bagi usia lanjut di pelayanan kesehatan dasar dengan pengembangan posyandu lansia, menyediakan sarana dan prasarana yang ramah bagi usia lanjut.

Pelayanan kesehatan usia lanjut di Kota Bandar Lampung dilaksanakan di 31 puskesmas dengan rutinitas melaksanakan senam usila, skrining kesehatan serta penyuluhan dan pemberian multivitamin. Tahun 2023 cakupan pelayanan kesehatan usia lanjut sebesar 100%. Berikut tren capaian pelayanan usia lanjut tahun 2019-2023 :

Grafik 5.23.
Tren Cakupan Pelayanan Kesehatan Usia Lanjut, 2019-2023



Sumber : seksi kesga dan gizi, 2019-2023

BAB VI PENGENDALIAN PENYAKIT



BAB VI

PENGENDALIAN PENYAKIT

A. Pengendalian Penyakit Menular Langsung

1. Cakupan Orang Terduga Tuberkulosis Mendapatkan Pelayanan Kesehatan Sesuai Standar

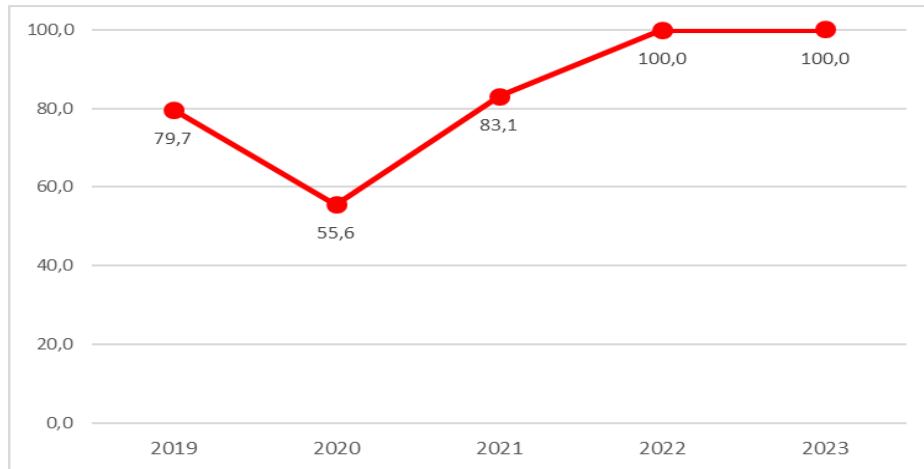
Tuberkulosis merupakan penyakit menular yang disebabkan oleh kuman *Mycobacterium Tuberculosis*. Penyakit ini menyebar melalui udara dari seseorang yang terinfeksi TB aktif ketika bersin, batuk, atau menyebarkan butiran ludah (droplet) melalui udara.

Gejala utama pasien TB paru yaitu batuk berdahak selama 2 minggu atau lebih. Batuk dapat diikuti dengan gejala tambahan yaitu dahak bercampur darah, batuk darah, sesak nafas, badan lemas, nafsu makan menurun, berat badan menurun, malaise, berkeringat malam hari tanpa kegiatan fisik, demam meriang lebih dari satu bulan. Pada pasien dengan HIV positif, batuk sering kali bukan merupakan gejala TB paru yang khas, sehingga gejala batuk tidak harus selalu selama 2 minggu atau lebih.

Untuk mengatasi masalah tuberkulosis di Indonesia, pemerintah telah melaksanakan program penanggulangan penyakit TB dengan strategi DOTS (*Directly Observe Treatment Shortcourse*) atau pengobatan TB Paru dengan pengawasan langsung oleh PMO (Pengawas Menelan Obat). Kegiatan ini meliputi upaya penemuan penderita dengan pemeriksaan dahak di sarana pelayanan kesehatan yang ditindaklanjuti dengan paket pengobatan.

Strategi program P2 TB Paru di Kota Bandar Lampung juga mengacu kepada strategi DOTS yang mencakup; upaya penemuan dan pengobatan penderita TB Paru BTA+ minimal 80% yang diikuti dengan angka konversi sebesar 80% serta angka kesembuhan minimal 85% yang dilakukan melalui unit pelayanan puskesmas dan unit pelayanan kesehatan lainnya.

Grafik 6.1. Tren Cakupan Terduga Tuberkulosis yang Mendapatkan Pelayanan Sesuai Standar, 2019-2023



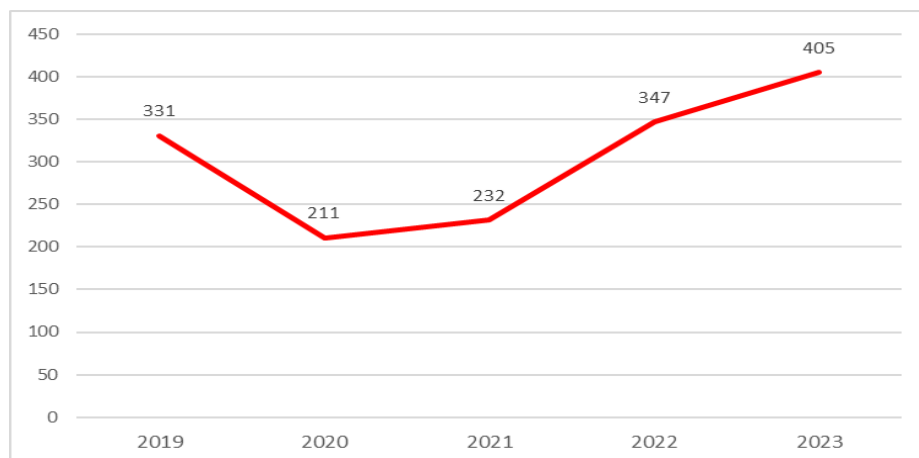
Sumber : seksi P2PM, 2019-2023

Berdasarkan grafik 6.1. diketahui bahwa sejak tahun 2021 tren cenderung meningkat, tahun 2023 cakupan terduga tuberkulosis yang mendapatkan pelayanan sesuai standar kesehatan sebesar 100%.

2. **Case Notification Rate (CNR) Seluruh Kasus Tuberkulosis**

Case Notification Rate (CNR) adalah angka yang menunjukkan jumlah seluruh pasien TB yang ditemukan dan tercatat diantara 100.000 penduduk di suatu wilayah. Angka CNR berguna untuk menunjukkan kecenderungan peningkatan atau penurunan penemuan pasien TB di suatu wilayah.

Grafik 6.2. *Case Notification Rate* (CNR), 2019-2023



Sumber : seksi P2PM, 2019-2023

Tahun 2023 CNR semua kasus tuberkulosis sebesar 405 per 100.000 penduduk. Keberhasilan CNR kasus TB yang dipengaruhi faktor-faktor antara lain :

- 1). adanya kontak tracing yang dilakukan oleh petugas puskesmas;
- 2). monitoring dan evaluasi program TB secara berkala;
- 3). dilakukannya jejaring fasilitas pelayanan kesehatan;
- 4). adanya petugas data officer yang mengingatkan petugas TB fasilitas pelayanan kesehatan dalam pengumpulan laporan.

3. Angka Kesembuhan (*Cure Rate*) Tuberkulosis Paru Terkonfirmasi Bakteriologis

Tahun 2023 jumlah semua kasus tuberkulosis yang ditemukan dan diobati sebanyak 4.072 penderita. Dari semua kasus yang ditemukan dan diobati, yang terkonfirmasi bakteriologis sebanyak 1.153 penderita. Untuk angka kesembuhan (*cure rate*) tuberkulosis paru terkonfirmasi bakteriologis sebesar 68,2%.

4. Angka Pengobatan Lengkap (*Complete Rate*) Semua Kasus Tuberkulosis

Definisi dari pengobatan lengkap adalah pasien yang telah menyelesaikan pengobatannya secara lengkap tetapi tidak memenuhi persyaratan sembuh atau gagal. Sedangkan angka kesembuhan adalah angka yang menunjukkan persentase pasien baru TB paru BTA positif yang menyelesaikan pengobatan (baik yang sembuh maupun pengobatan lengkap) diantara pasien baru TB paru BTA positif yang tercatat. Dengan demikian angka ini merupakan penjumlahan dari angka kesembuhan dan angka pengobatan lengkap. Tahun 2023, angka pengobatan lengkap semua kasus tuberkulosis sebesar 67,6%.

5. Angka Keberhasilan Pengobatan (*Success Rate*) Semua Kasus Tuberkulosis

Tahun 2023 angka keberhasilan pengobatan (*success rate*) sebesar 95,6%, beberapa kendala dalam keberhasilan pengobatan TB antara lain :

- 1) banyaknya pasien TB luar kota yang ditemukan di fasilitas kesehatan Kota Bandar Lampung;
- 2) belum efektifnya pencatatan dan pelaporan feedback pasien dari tempat fasyankes rujukan.

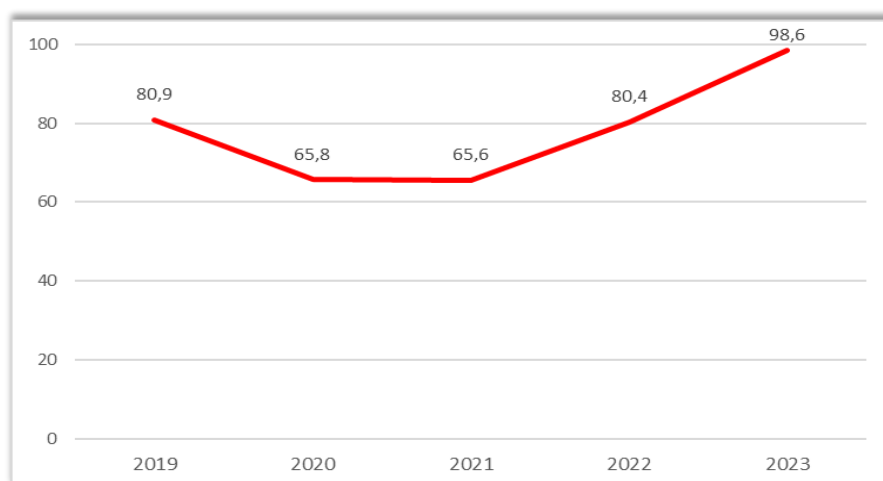
6. Cakupan Penemuan Penderita Pneumonia pada Balita

Pneumonia adalah infeksi akut yang mengenai jaringan paru-paru (*alveoli*) yang dapat disebabkan berbagai mikroorganisme seperti virus, jamur, dan bakteri. Pneumonia merupakan penyakit utama penyebab kematian bayi dan balita terbesar di Indonesia.

Gejala penyakit pneumonia yaitu menggigil, demam, sakit kepala, batuk, mengeluarkan dahak, dan sesak napas, ketika kekebalan bayi dan balita rendah maka fungsi paru terganggu. Tingkat kekebalan bayi dan balita rendah disebabkan karena asap rokok, asap/debu didalam rumah merusak saluran napas, ASI sedikit/hanya sebentar, gizi kurang, imunisasi tidak lengkap, berat lahir rendah, penyakit kronik dan lainnya.

Tahun 2023 cakupan penemuan penderita pneumonia pada balita sebesar 57,8%, cakupan ini lebih rendah dibandingkan cakupan tahun sebelumnya. Hal ini menjadi perhatian khusus dalam menentukan kegiatan yang akan dilaksanakan. Berikut cakupan penemuan pneumonia pada balita tahun 2019-2023 :

Grafik 6.3. Tren Cakupan Penemuan Penderita Pneumonia pada Balita, 2019-2023



Sumber : seksi P2PM, 2019-2023

7. Puskesmas yang Melakukan Tatalaksana Standar Pneumonia Minimal 60%

Tahun 2023 puskesmas yang melakukan tatalaksana standar pneumonia sebesar 100%. Tatalaksana standar yang dimaksud adalah yang sesuai dengan pedoman Manajemen Terpadu Balita Sakit (MTBS).

8. Jumlah Kasus HIV dan AIDS

Tahun 2023 diperkirakan orang dengan risiko terinfeksi HIV berjumlah 31.996 jiwa yang berisiko terinfeksi HIV atau yang disebut sebagai populasi kunci dan 100% yang mendapatkan pelayanan kesehatan HIV sesuai standar. Berbagai strategi yang telah dilakukan diantaranya adalah penjangkauan aktif populasi berisiko melalui koordinasi lintas sektor dan program, serta edukasi aktif tentang HIV/AIDS.

Tabel 6.1.
Jumlah Kasus HIV berdasarkan Proporsi Kelompok Umur, 2023

NO	KELOMPOK UMUR	KASUS H I V			
		L	P	L+P	PROPORSI KELOMPOK UMUR
1	2	3	4	5	6
1	≤ 4 TAHUN	3	5	8	2,5
2	5 - 14 TAHUN	1	2	3	0,9
3	15 - 19 TAHUN	17	6	23	7,2
4	20 - 24 TAHUN	60	15	75	23,4
5	25 - 49 TAHUN	170	29	199	62,0
6	≥ 50 TAHUN	13	0	13	4,0
JUMLAH (KOTA)		264	57	321	
PROPORSI JENIS KELAMIN		82,2	17,8		
Jumlah estimasi orang dengan risiko terinfeksi HIV					31996
Jumlah orang dengan risiko terinfeksi HIV yang mendapatkan pelayanan sesuai standar					31996
Persentase orang dengan risiko terinfeksi HIV mendapatkan pelayanan deteksi dini HIV sesuai standar					100,0

Sumber : seksi P2PM, 2023

Berdasarkan tabel 6.1. menunjukkan bahwa proporsi terbesar kasus HIV pada kelompok umur 25-49 tahun yaitu 67,5%.

9. Persentase Diare Ditemukan dan Ditangani pada Balita

Penyakit diare merupakan penyakit endemis di Indonesia dan juga merupakan penyakit potensial Kejadian Luar Biasa (KLB) yang sering disertai dengan kematian pada balita.

Tahun 2023 terdapat 5.882 penderita diare pada balita, yang mendapatkan oralit dan zinc sebesar 100%. Penanganan kasus diare di Kota Bandar Lampung sudah baik yang dilakukan di puskesmas, puskesmas pembantu, poskeskel maupun fasilitas kesehatan lainnya.

10. Angka Penemuan Kasus Baru Kusta (NCDR)

Kusta disebabkan oleh bakteri *mycobacterium leprae*, daya tahan hidup bakteri ini bisa mencapai 9 hari di luar tubuh manusia. Penatalaksanaan kasus yang buruk dapat menyebabkan kusta menjadi progresif, menyebabkan kerusakan permanen pada kulit, saraf, anggota gerak dan mata. Tahun 2023 penemuan kasus baru kusta sebanyak 16 kasus yang terdiri dari pausi basiler 1 kasus dan multibasiler 15 kasus, sehingga NCDR di Kota Bandar Lampung sebesar 1,4 per 100.000 penduduk.

11. Persentase Kasus Baru Kusta Anak Usia 10-14 Tahun

Tahun 2023 persentase kasus baru kusta pada anak usia 10-14 tahun sebesar 6,3%. Penemuan kasus tersebut di Puskesmas Bakung berjumlah 1 kasus.

12. Persentase Cacat Tingkat 0 dan Tingkat 2 Penderita Kusta

Peningkatan deteksi kasus sejak dini diperlukan untuk pengendalian kasus kusta. Indikator yang digunakan untuk menunjukkan keberhasilan dalam mendeteksi kasus baru kusta secara dini salah satunya adalah angka cacat tingkat 2. Tahun 2023, persentase cacat tingkat 0 sebesar 93,3% dan untuk cacat tingkat 2 sebesar 6,7%.

13. Angka Cacat Tingkat 2 Penderita Kusta

Tahun 2023 tidak ditemukan cacat tingkat 2 penderita kusta.

14. Angka Prevalensi Kusta per 10.000 Penduduk

Angka prevalensi kusta adalah Kasus kusta terdaftar (kasus baru dan kasus lama) per 10.000 penduduk pada wilayah dan kurun waktu tertentu. Prevalensi kusta 0,2 per 10.000 penduduk.

15. Penderita Kusta PB dan MB Selesai Berobat (RFT PB dan MB)

Tabel 6.2.

Penderita Kusta Selesai Berobat menurut Puskesmas, 2023

NO	KECAMATAN	KODE PUSKESMAS	PUSKESMAS	KUSTA (PB)			KUSTA (MB)		
				TAHUN -1			TAHUN -2		
				JML PENDERITA BARU ^a	JML PENDERITA RFT	RFT RATE PB (%)	JML PENDERITA BARU ^b	JML PENDERITA RFT	RFT RATE MB (%)
1	Telukbetung Barat	18710200001	Bakung	-	-	-	-	-	-
2	Telukbetung Timur	18710200002	Kotakarang	-	-	-	-	-	-
		18710200003	Sukamaju	-	-	-	1	1	100,0
3	Telukbetung Selatan	18710200004	Pasar Ambon	-	-	-	-	-	-
4	Bumi Waras	18710200005	Sukaraja	-	-	-	2	2	100,0
5	Panjang	18710200006	Panjang	-	-	-	5	5	100,0
6	Tanjungkarang Timur	18710200007	Kampung Sawah	-	-	-	2	2	100,0
7	Kedamaian	18710200008	Satelit	-	-	-	2	2	100,0
8	Telukbetung Utara	18710200009	Kupang Kota	-	-	-	-	-	-
		18710200010	Sumur Batu	-	-	-	-	-	-
9	Tanjungkarang Pusat	18710200011	Simpur	-	-	-	-	-	-
		18710200012	Palapa	-	-	-	-	-	-
10	Enggal	18710200013	Kebon Jahe	-	-	-	1	1	100,0
11	Tanjungkarang Barat	18710200014	Gedong Air	-	-	-	-	-	-
		18710200015	Susunan Baru	1	1	100,0	-	-	-
12	Kemiling	18710200016	Kemiling	-	-	-	-	-	-
		18710200017	Beringin Raya	-	-	-	-	-	-
		18710200018	Pinang Jaya	-	-	-	-	-	-
13	Langkapura	18710200019	Segalamider	-	-	-	-	-	-
14	Kedaton	18710200020	Kedaton	-	-	-	-	-	-
15	Rajabasa	18710200021	Rajabasa Indah	-	-	-	-	-	-
16	Tanjung Senang	18710200022	Way Kandis	-	-	-	-	-	-
17	Labuhan Ratu	18710200023	Labuhan Ratu	-	-	-	-	-	-
18	Sukarame	18710200024	Sukarame	-	-	-	-	-	-
		18710200025	Permata Sukarame	-	-	-	-	-	-
		18710200026	Korpri	-	-	-	-	-	-
19	Sukabumi	18710200027	Sukabumi	-	-	-	1	1	100,0
		18710200028	Campang Raya	-	-	-	-	-	-
		18710200029	Way Laga	-	-	-	-	-	-
20	Way Halim	18710200030	Way Halim	-	-	-	-	-	-
		18710200031	Way Halim II	-	-	-	2	2	100,0
JUMLAH (KOTA)				1	1	100,0	16	16	100,0

Sumber : seksi P2PM, 2023

Penderita kusta PB merupakan penderita pada kohort yang sama, yaitu diambil dari penderita baru yang masuk dalam kohort yang sama 1 tahun sebelumnya, misalnya: untuk mencari *RFT rate* tahun 2023, maka dapat dihitung dari penderita baru tahun 2022 yang menyelesaikan pengobatan tepat waktu. Penderita kusta MB merupakan penderita pada kohort yang sama, yaitu diambil dari penderita baru yang masuk dalam kohort yang sama 2 tahun sebelumnya, misalnya: untuk mencari *RFT rate* tahun 2023, maka dapat dihitung dari penderita baru tahun 2021 yang menyelesaikan

pengobatan tepat waktu. Di Kota Bandar Lampung, keberhasilan pengobatan RFT PB mencapai 100% dan RFT MB mencapai 100%.

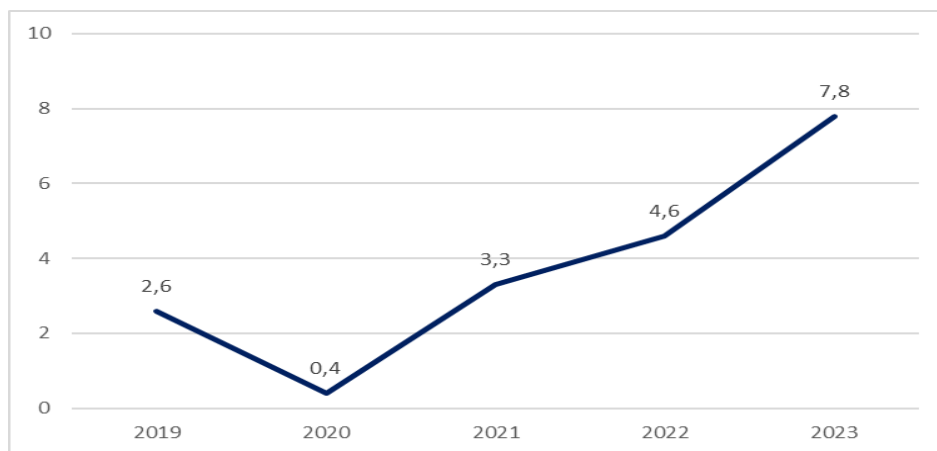
B. Pengendalian Penyakit yang Dapat Dicegah dengan Imuisasi

1. *Acute Flaccid Paralysis (AFP) Non-Polio* per 100.000 Penduduk <15 tahun

AFP adalah gejala kelumpuhan pada anak yang berumur <15 tahun yang bersifat layuh atau *flaccid* dan terjadi secara mendadak (akut) bukan karena rudapaksa/trauma/kecelakaan. Untuk membuktikan bahwa virus polio liar sudah tidak ada lagi di Indonesia, maka harus ditemukan gejala-gejala yang menyerupai penyakit polio, dan gejala tersebut dijumpai pada penderita AFP.

Tahun 2023, jumlah kasus AFP yang dilaporkan sebanyak 21 kasus, dengan *AFP rate (non polio)* sebesar 7,8 per 100.000 penduduk.

Grafik 6.4. Jumlah Kasus *AFP Non Polio* per 100.000 Penduduk <15 tahun, 2019-2023



Sumber : seksi surveilans dan imunisasi, 2023

2. Jumlah dan CFR Difteri

Difteri adalah infeksi akut yang disebabkan oleh kuman *Corynebacterium diphtheriae toksigenik* dapat menyerang saluran nafas, kulit, mata dan organ lain. Penyakit ini ditandai dengan demam, malaise, batuk, nyeri menelan dan pada pemeriksaan terdapat pseudomembran kas. Penyakit ini ditularkan melalui kontak atau droplet, dan diagnosis

pasti ditegakan berdasarkan gejala klinis dan kultur atau PCR. Berdasarkan data tahun 2023 ditemukan 1 kasus difteri. CFR difteri 0%.

3. Jumlah Pertusis dan Hepatitis B

Pertusis yang berat terjadi pada bayi muda yang belum pernah diberi imunisasi. Setelah masa inkubasi 7-10 hari, anak timbul demam, biasanya disertai batuk dan keluar cairan hidung yang secara klinik sulit dibedakan dari batuk dan pilek biasa. Pada minggu ke-2, timbul batuk paroksismal yang dapat dikenali sebagai pertusis. Batuk dapat berlanjut sampai 3 bulan atau lebih. Anak infeksius selama 2 minggu sampai 3 bulan setelah terjadinya penyakit. Tahun 2023, ditemukan 1 kasus pertusis dan tidak ditemukan hepatitis B di Kota Bandar Lampung.

4. Jumlah dan CFR *Tetanus Neonatorum*

Tetanus neonatorum adalah penyakit infeksi yang menyerang susunan saraf pusat bayi berusia antara 0 hingga 1 bulan. Penyakit ini juga dikenal dengan nama *lockjaw*, karena salah satu gejalanya mulut bayi sukar dibuka seperti terkunci akibat kekakuan pada otot-otot di sekitar rongga mulut dan rahang. Akibatnya bayi menjadi sulit mengisap ASI. Bayi juga akan mengalami kejang-kejang. Penyakit ini sering disebabkan pemotongan dan perawatan tali pusat yang tidak bersih dan bisa terjadi di rumah. Penyebabnya adalah bakteri *Clostridium tetani*. Pada tahun 2023, tidak ada kasus *tetanus neonatorum* di Kota Bandar Lampung.

5. Jumlah Suspek Campak

Penyakit campak merupakan salah satu penyakit PD3I yang disebabkan oleh *Morbilivirus*, ditandai dengan gejala munculnya demam, bercak kemerahan, batuk-pilek, mata merah (*conjunctivitis*) yang kemudian menimbulkan ruam di seluruh tubuh dimana sering terjadi pertama kali pada saat anak-anak. Penularan dapat terjadi melalui udara (*airborne*) yang telah terkontaminasi oleh sekret orang yang telah terinfeksi. Campak merupakan penyakit menular yang sering menyebabkan Kejadian Luar Biasa (KLB). Masa inkubasi penyakit ini

terjadi pada 7-18 hari. Tahun 2023 ditemukan suspek campak sebanyak 266 kasus.

6. Persentase KLB Ditangani <24 Jam

Kejadian Luar Biasa (KLB) adalah timbulnya atau meningkatnya kejadian kesakitan atau kematian yang bermakna secara epidemiologi pada suatu daerah dalam kurun waktu tertentu. Kejadian Luar Biasa (KLB) merupakan masalah kesehatan nasional yang harus ditangani dengan serius. Berdasarkan laporan bidang pencegahan dan pengendalian penyakit, tahun 2023 terdapat 1 kejadian luar biasa dan 100% telah ditangani <24 jam.

C. Pengendalian Penyakit Tular Vektor dan Zoonotik

1. Angka Kesakitan Demam Berdarah Dengue (DBD) per 100.000 Penduduk

Demam berdarah dengue merupakan penyakit yang disebabkan virus *dengue*, yang penularannya melalui nyamuk *aedes aegypti*. Diagnosa kasus DBD ditegakkan dengan anamnesis perjalanan penyakit, gejala klinis, pemeriksaan fisik termasuk tanda vital dan tanda perdarahan, serta pemeriksaan penunjang konfirmasi diagnosis. Pasien terduga DBD akan menjalani pemeriksaan laboratorium yang mengindikasikan penurunan trombosit < 100.000/mm³ dan adanya kebocoran plasma yang ditandai dengan peningkatan hematokrit > 20%.

Tabel 6.3. Situasi Kasus DBD, 2019-2023

Tahun	Penderita	Meninggal	IR	CFR
2019	1198	1	113,9	0,1
2020	1048	1	89,9	0,1
2021	623	1	57,2	0,2
2022	1440	3	130,1	0,2
2023	202	0	16,8	0,0

Sumber : seksi P2PM, 2019-2023

Berdasarkan tabel 6.3. tahun 2023 terjadi penurunan kasus DBD dibandingkan tahun 2022, menjadi 202 penderita dengan *incidence rate* 16,8 per 100.000 penduduk.

Penurunan kasus ini tidak lepas dari peran aktif masyarakat dan dukungan lintas sektor dalam kegiatan pemberantasan sarang nyamuk dan satu rumah satu jumantik.

2. Angka Kematian Demam Berdarah Dengue (DBD)

Kematian DBD adalah jumlah kematian yang disebabkan DBD pada kurun waktu tertentu. Tahun 2023 tidak ada jumlah kematian akibat DBD.

3. Angka Kesakitan Malaria per 1.000 Penduduk

Malaria merupakan penyakit yang disebabkan oleh parasit *Plasmodium*, yang ditularkan melalui gigitan nyamuk *Anopheles* betina yang terinfeksi parasit tersebut. Gigitan nyamuk membuat parasit masuk, mengendap di organ hati, dan menginfeksi sel darah merah. Kasus malaria yang ditemukan sebagian besar merupakan kasus yang dibawa dari daerah endemis. Indikator yang digunakan untuk menentukan trend morbiditas malaria dan menentukan endemisitas suatu daerah disebut *Annual Parasite Incidence (API)*.

Tabel 6.4. Situasi Kesakitan Malaria, 2023

MALARIA									
SUSPEK	KONFIRMASI LABORATORIUM			% KONFIRMASI LABORATORIUM	POSITIF	PENGOBATAN STANDAR	% PENGOBATAN STANDAR	MENINGGAL	CFR
	MIKROSKOPIS	RAPID DIAGNOSTIC TEST (RDT)	TOTAL						
10.794	222	10.794	11.016	102,1	222	222	100,0	0	0,0
<i>Annual Parasite Incidence (API) per 1.000 penduduk</i>							0,2		

Sumber : seksi P2PM, 2023

Berdasarkan tabel 6.4. diketahui bahwa angka kesakitan malaria (*Annual Parasite Incidence*) sebesar 0,2 per 1.000 penduduk. Jumlah positif malaria berjumlah 222 penderita dan yang mendapatkan pengobatan sesuai standar sebesar 100%.

4. Penderita Kronis Filariasis

Filariasis merupakan penyakit kronis yang disebabkan oleh cacing Filaria dan ditularkan dengan perantara nyamuk. Cacing Filaria yang masuk ke dalam tubuh manusia melalui gigitan nyamuk akan menginfeksi jaringan limfe. Setelah masuk ke dalam jaringan limfe, cacing Filaria yang masih mikroFilaria akan tumbuh menjadi cacing dewasa yang kemudian menyebabkan pembengkakan di kaki, tungkai, payudara, lengan dan organ genital. Pada Tahun 2023 tidak ditemukan kasus kronis filariasis.

5. Kasus Konfirmasi *Corona Virus Disease 2019 (Covid-19)*

Pertengahan tahun 2023, Pemerintah Republik Indonesia telah mencabut status pandemi Covid19 menjadi masa endemi. Keputusan tersebut diambil berdasarkan jumlah Covid19 yang kian melandai bahkan mendekati nihil, selain itu berdasarkan serosurvei 99% masyarakat Indonesia telah memiliki antibodi Covid19. Meski demikian tahun 2023 di Kota Bandar Lampung masih terdapat kasus konfirmasi Covid19 dan 100% penderita sembuh.

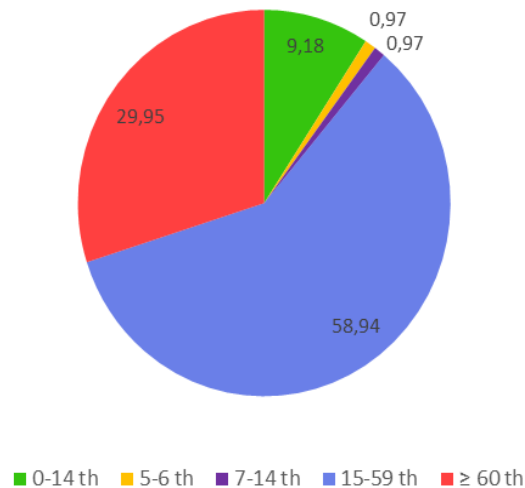
Tabel 6.5. Kasus Konfirmasi, Sembuh dan Meninggal Covid-19, 2023

Kasus Konfirmasi	Sembuh	Meninggal	Angka Kesembuhan	Angka Kematian
207	207	0	100%	0,0%

Sumber : surveilans dan imunisasi, 2023

Berikut kasus konfirmasi Covid19 menurut kelompok umur :

Grafik 6.5. Persentase Kasus Konfirmasi Covid-19 berdasarkan Kelompok Umur, 2023



Sumber : surveilans dan imunisasi, 2023

Kasus konfirmasi Covid-19 di Kota Bandar Lampung paling banyak pada kelompok umur 15-59 tahun sebesar 58,94%.

D. PENGENDALIAN PENYAKIT TIDAK MENULAR

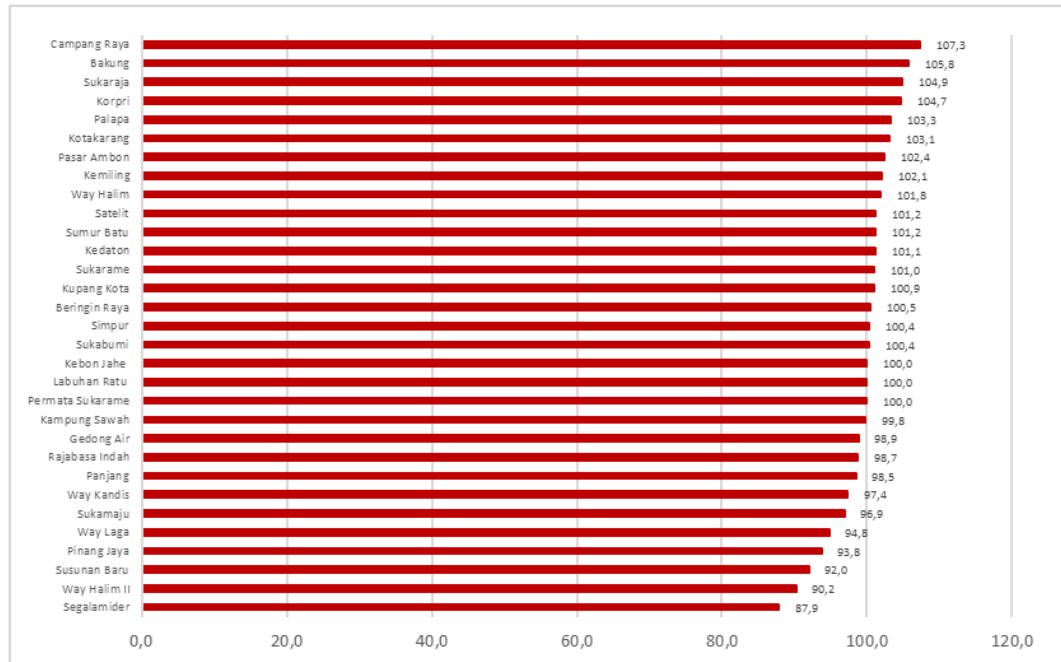
1. Cakupan Penderita Hipertensi yang Mendapatkan Pelayanan Kesehatan Sesuai Standar

Hipertensi sering disebut penyakit “*the silent killer*” karena sering tanpa keluhan. Hipertensi menjadi kontributor tunggal utama untuk penyakit jantung, gagal ginjal dan stroke di Indonesia. Seseorang didiagnosis hipertensi jika hasil pengukuran tekanan darah menunjukkan hasil tekanan sistol (angka yang pertama) ≥ 140 mmHg dan/atau tekanan diastol (angka yang kedua) ≥ 90 mmHg pada lebih dari 1 (satu) kunjungan.

Tahun 2023 estimasi penderita hipertensi berusia ≥ 15 tahun sebanyak 200.001 jiwa, penderita hipertensi yang mendapatkan pelayanan kesehatan sesuai standar mencapai 100%.

Berikut cakupan hipertensi yang mendapatkan pelayanan kesehatan sesuai standar berdasarkan puskesmas :

Grafik 6.6. Cakupan Penderita Hipertensi yang Mendapatkan Pelayanan Sesuai Standar menurut Puskesmas, 2023



Sumber : Seksi Pencegahan dan Pengendalian Penyakit Tidak Menular, 2023

Berdasarkan grafik 6.6. diketahui bahwa cakupan tertinggi di Puskesmas Campang Raya.

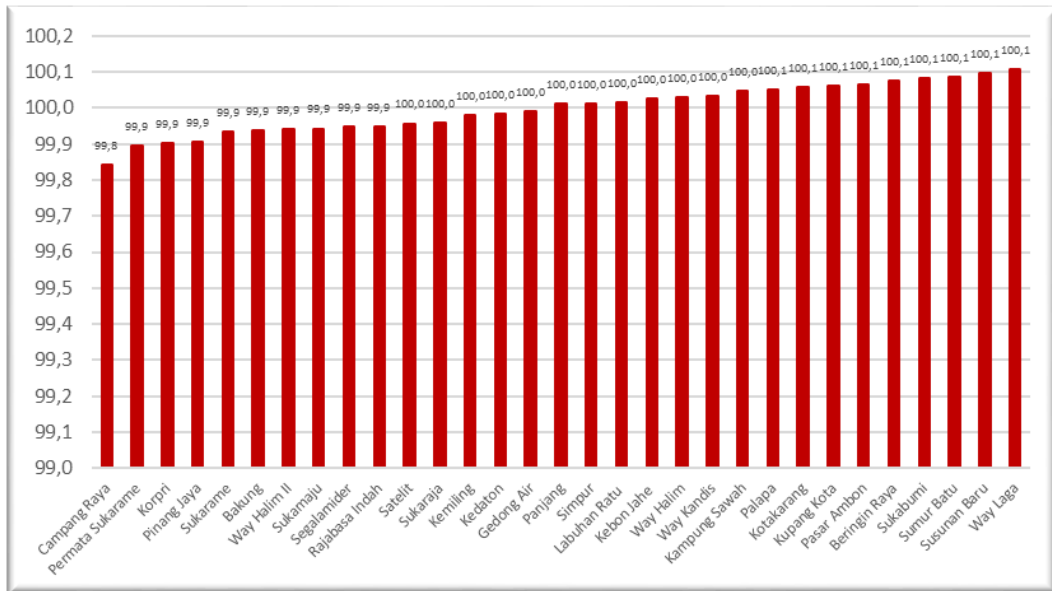
2. Cakupan Penderita Diabetes Melitus (DM) yang Mendapatkan Pelayanan Kesehatan Sesuai Standar

Pelayanan kesehatan sesuai standar pada penderita Diabetes Melitus (DM) yang dimaksud adalah penderita DM yang mendapatkan edukasi kesehatan, aktivitas fisik, pelayanan nutrisi medis dan terapi farmakologis, serta pemeriksaan HbA1c.

Tahun 2023 jumlah penderita DM 18.644 jiwa, yang mendapatkan pelayanan sesuai dengan standar telah mencapai 100%.

Berikut cakupan penderita DM yang mendapatkan pelayanan kesehatan sesuai standar menurut puskesmas :

Grafik. 6.7. Cakupan Penderita DM Mendapatkan Pelayanan Sesuai Standar menurut Puskesmas, 2023



Sumber : Seksi Pencegahan dan Pengendalian Penyakit Tidak Menular, 2023

Berdasarkan grafik 6.7. persentase tertinggi di Puskesmas Way Kandis, sedangkan persentase terendah di Puskesmas Beringin Raya.

3. Cakupan Deteksi Dini Kanker Leher Rahim dan Kanker Payudara

Deteksi dini kanker leher rahim dan kanker payudara dilakukan pada perempuan usia 30-50 tahun, bertujuan menemukan tanda-tanda kanker leher rahim dan kanker payudara agar dapat dilakukan tindakan medis secepatnya. Tahun 2023 di Kota Bandar Lampung, perempuan usia 30-50 tahun berjumlah 170.224 jiwa, yang dilakukan pemeriksaan IVA sebesar 111,7% dan pemeriksaan SADANIS sebesar 125,0%.

Strategi yang dilakukan untuk meningkatkan cakupan perempuan yang mendapatkan pemeriksaan leher rahim dan payudara, diantaranya dengan meningkatkan kerja sama dengan institusi pemerintahan dan perkantoran yang ada di Kota Bandar Lampung, selain itu koordinasi dengan PKK atau kader kesehatan untuk keterjangkauan pemeriksaan rahim dan payudara di setiap kelurahan.

4. Cakupan IVA Positif pada Perempuan Usia 30–50 tahun

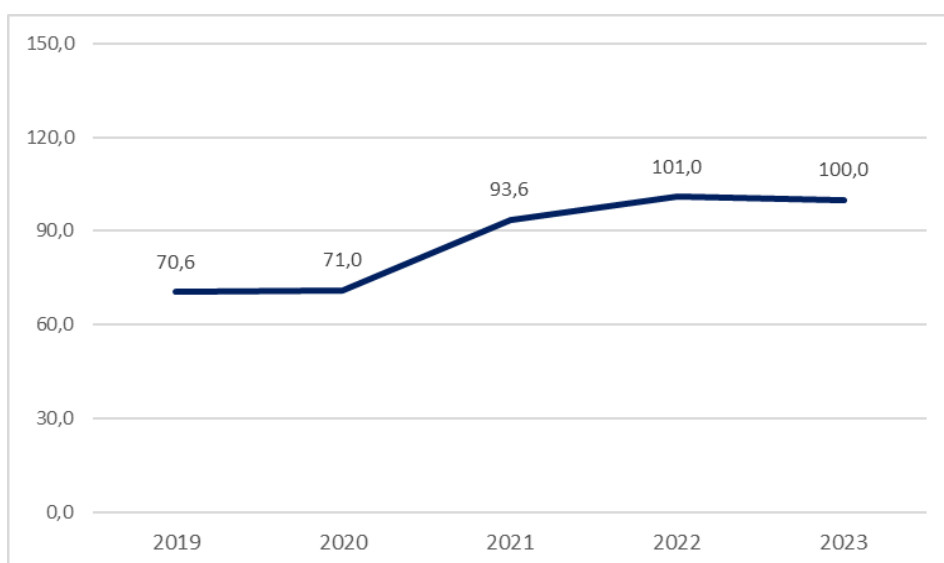
Kanker Leher Rahim bisa dideteksi dengan metode IVA (Inspeksi Visual dengan Asam Asetat). IVA merupakan pemeriksaan dengan cara mengamati dengan menggunakan spekulum, melihat leher rahim yang telah dipulas dengan asam asetat atau asam cuka (3-5%). Pada lesi prakanker akan menampilkan warna bercak putih yang disebut *acetowhite epithelium*. Deteksi dini yang dimaksud dapat dilakukan di Puskesmas dan jaringannya, di dalam maupun luar gedung.

Jumlah perempuan yang sudah dilakukan pemeriksaan rahim dengan hasil IVA positif sebanyak 12 orang, dengan IVA positif sebesar 0,01%.

5. Cakupan Pelayanan Kesehatan Orang Dengan Gangguan Jiwa (ODGJ) Berat

Pelayanan kesehatan sesuai standar pada orang dengan gangguan jiwa (ODGJ) berat (*psikotik akut dan skizofrenia*) sebagai upaya pencegahan sekunder, meliputi pemeriksaan kesehatan jiwa dan edukasi. Standar pelayanan kesehatan ODGJ berat dilakukan oleh minimal 1 dokter dan/atau perawat terlatih jiwa dan/atau tenaga kesehatan lainnya.

Grafik 6.8. Tren Cakupan ODGJ berat yang Mendapatkan Pelayanan Sesuai Standar, 2019-2023



Sumber : Seksi Pencegahan dan Pengendalian Penyakit Tidak Menular, 2019-2023

Berdasarkan grafik 6.8. bahwa tahun 2019-2023 cakupan ODGJ berat yang mendapatkan pelayanan kesehatan sesuai standar cenderung meningkat, pada tahun 2023 sebesar 100%.

BAB VII KEADAAN LINGKUNGAN



STBM

Sanitasi Total Berbasis Masyarakat

Lebih Bersih, Lebih Sehat



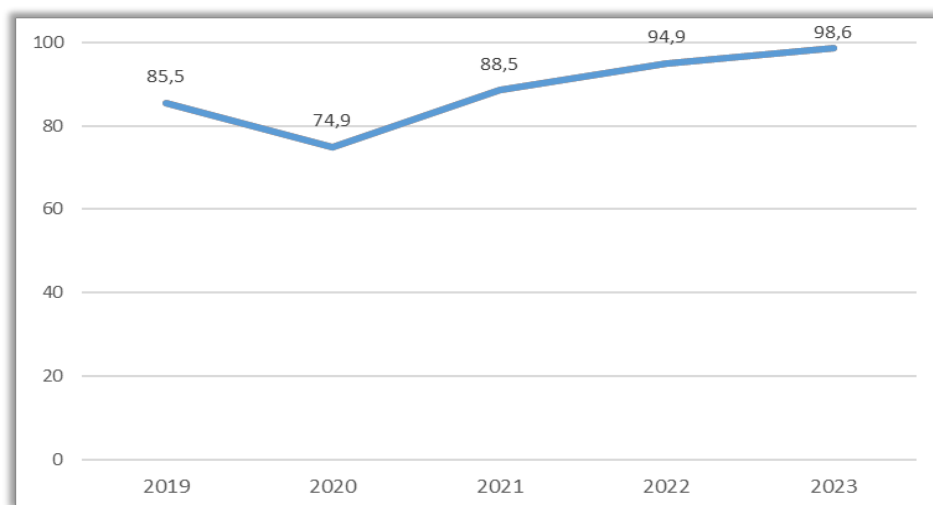
BAB VII KEADAAN LINGKUNGAN

Lingkungan merupakan faktor penting yang dapat mempengaruhi derajat kesehatan lingkungan, oleh karena itu perlu dilakukan pengawasan kualitas lingkungan. Upaya penyehatan lingkungan bertujuan menurunkan angka kejadian penyakit yang berbasis lingkungan dengan cara mengendalikan faktor risiko lingkungan yang berpotensi menimbulkan gangguan kesehatan masyarakat. Adapun kegiatan pokok untuk mencapai tujuan tersebut meliputi: penyediaan sarana air bersih dan sanitasi dasar, pemeliharaan dan pengawasan kualitas lingkungan, pengawasan tempat-tempat umum dan tempat pengelolaan makanan (TUPM).

1. Persentase Kepala Keluarga dengan Akses Terhadap Sanitasi yang Layak

Sanitasi layak adalah sanitasi yang memenuhi syarat kesehatan antara lain dilengkapi dengan leher angsa, tanki septik/ sistem pengolahan air limbah (SPAL), yang digunakan sendiri atau bersama.

Grafik 7.1. Persentase Kepala Keluarga dengan Akses Fasilitas Sanitasi Layak, 2019-2023



Sumber : Seksi Kesling dan Kesjaor

Tahun 2023, persentase kepala keluarga dengan akses terhadap fasilitas sanitasi yang layak sebesar 98,6% meningkat dibandingkan tahun 2022.

2. Persentase Kelurahan Sanitasi Total Berbasis Masyarakat (STBM)

Menurut Peraturan Menteri Kesehatan Nomor 3 Tahun 2014 tentang Sanitasi Total Berbasis Masyarakat (STBM), yang dimaksud dengan STBM adalah pendekatan untuk mengubah perilaku higienis dan sanitasi melalui pemberdayaan masyarakat dengan cara pemucuan. Penyelenggaraan STBM bertujuan untuk mewujudkan perilaku yang higienis dan saniter secara mandiri dalam rangka meningkatkan derajat kesehatan masyarakat yang setinggi-tingginya. Dalam pelaksanaan STBM berpedoman pada lima pilar sebagai berikut:

- a. Stop Buang Air Besar Sembarangan (SBABS) ;
- b. Cuci Tangan Pakai Sabun (CTPS);
- c. Pengelolaan Air Minum dan Makanan Rumah Tangga (PAMMRT);
- d. Pengamanan Sampah Rumah Tangga (PSRT) ;
- e. Pengamanan Limbah Cair Rumah Tangga (PLCRT) .

Jumlah kelurahan yang melaksanakan Sanitasi Total Berbasis Masyarakat (STBM) adalah jumlah kumulatif kelurahan yang terverifikasi melaksanakan STBM.

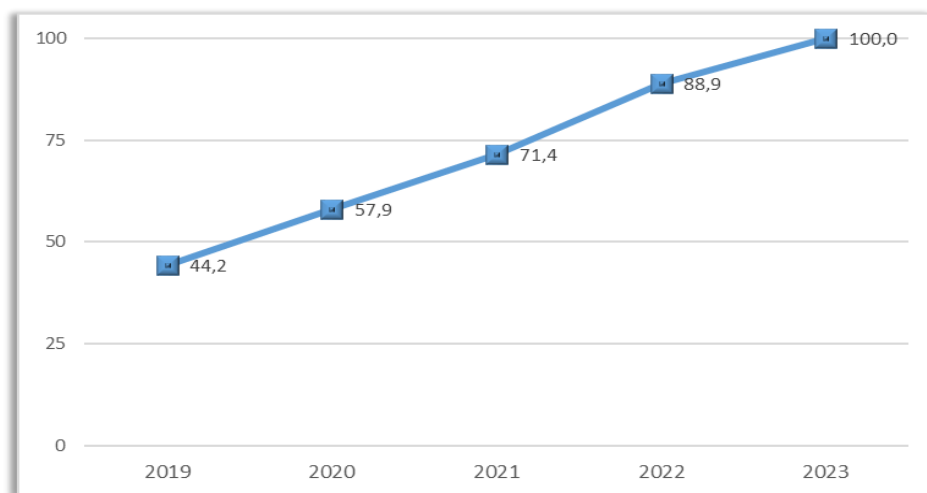
Jumlah kumulatif desa/kelurahan yang terverifikasi sebagai kelurahan melaksanakan STBM adalah dengan memenuhi kriteria sebagai berikut:

- a. telah dilakukan pemucuan STBM (upaya untuk menuju perubahan perilaku masyarakat yang hygiene dan saniter melalui pemberdayaan masyarakat dengan metode partisipatori berprinsip pada pendekatan CLTS (*Community-Led Total Sanitation*)).

- b. telah memiliki natural leader (anggota masyarakat baik individu maupun kelompok masyarakat yang memotori gerakan STBM di masyarakat tersebut).
- c. telah memiliki rencana kerja masyarakat (RKM).

Di Kota Bandar Lampung 100% kelurahan telah melaksanakan pemecuan STBM. Tahun 2023 kelurahan Stop Buang air besar Sembarangan (SBS) berjumlah 126 kelurahan

Grafik 7.2. Persentase Kelurahan SBS, 2019-2023



Sumber : Seksi Kesling dan Kesjaor, 2019-2023

Berdasarkan grafik 7.2. bahwa tahun 2019-2023 persentase kelurahan Stop BABS (Buang Air Besar Sembarangan) cenderung meningkat, tahun 2023 sebesar 100,0%. Capaian ini sudah diatas target nasional yaitu 60%. Capaian ini menjadi dasar penyusunan rencana dan strategi Dinas Kesehatan Kota Bandar Lampung dalam upaya percepatan menjadi Kota 5 pilar STBM.

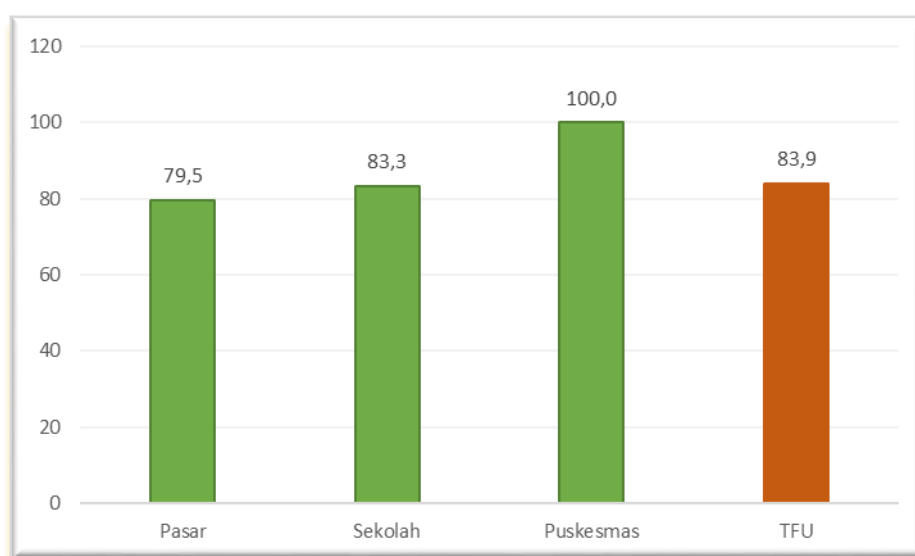
3. Persentase Tempat dan Fasilitas Umum (TFU) yang Memenuhi Syarat Kesehatan

Tempat dan fasilitas umum adalah lokasi, sarana, dan prasarana yang meliputi fasilitas kesehatan, fasilitas pendidikan, tempat ibadah, hotel, rumah makan dan usaha lain yang sejenis, sarana olahraga, sarana transportasi darat, laut, udara dan kereta api, stasiun dan terminal, pasar,

dan pusat perbelanjaan, pelabuhan, bandar udara, dan pos lintas batas darat negara, dan tempat fasilitas umum lainnya. Tempat dan fasilitas umum yang terdaftar meliputi sekolah, puskesmas dan pasar.

Tempat dan fasilitas umum dinyatakan sehat apabila memenuhi persyaratan fisiologis, psikologis, dan dapat mencegah penularan penyakit antar pengguna, penghuni, dan masyarakat sekitarnya serta memenuhi persyaratan dalam pencegahan terjadinya masalah kesehatan. Tahun 2023 persentase TFU yang memenuhi syarat kesehatan sebesar 83,9%. Capaian ini telah melebihi dari target nasional yaitu 65% Berikut rincian persentase TFU yang di dilakukan pengawasan sesuai standar :

Grafik 7.3.
Persentase TFU yang Dilakukan Pengawasan Sesuai Standar, 2023



Sumber : Seksi Kesling dan Kesjaor, 2023

4. Persentase Tempat Pengelolaan Pangan (TPP) yang Memenuhi Syarat Kesehatan

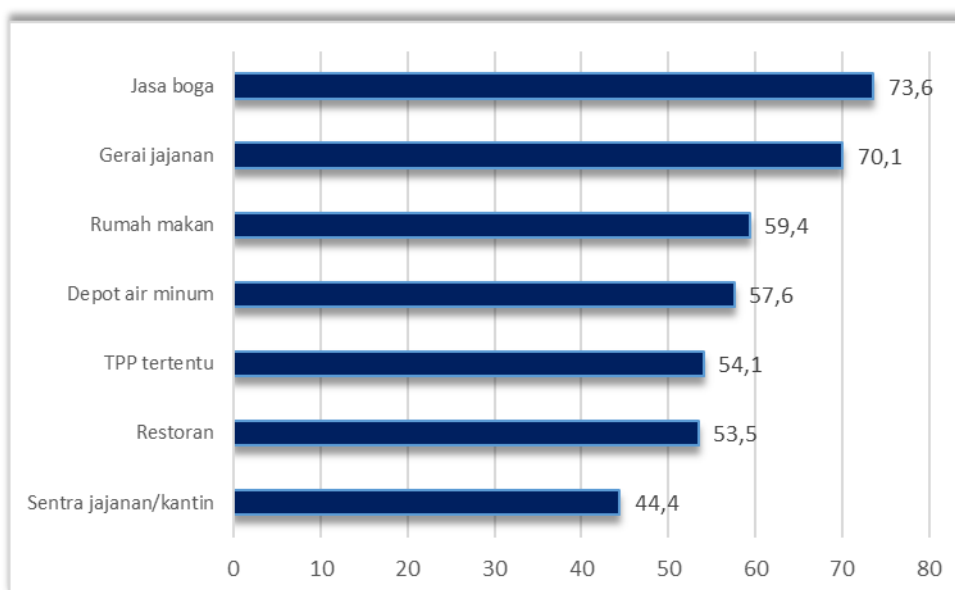
Keamanan makanan merupakan kebutuhan masyarakat, karena makanan yang aman, akan melindungi dan mencegah terjadinya penyakit atau gangguan kesehatan yang diakibatkan oleh makanan yang tidak layak. Dalam rangka untuk mewujudkan keamanan makanan, perlu

dilakukan pembinaan terhadap semua sasaran TPP. Kegiatan pembinaan dengan :

- a. inspeksi kesehatan lingkungan (IKL) sasaran yang ada, indikator yang diawasi adalah tempat, penjamah (orang), bahan makanan dan makanan siap dihidangkan;
- b. memberikan penyuluhan memberikan sertifikat penyuluhan;
- c. menerbitkan sertifikat laik sehat, setelah TPM tersebut memenuhi syarat dari tempat, bahan makanan, orang atau penjamahnya. Setiap TPP wajib memiliki sertifikat laik sehat, kecuali makanan jajanan cukup memperoleh penyuluhan/pembinaan;
- d. Melakukan uji petik pengawasan TPP yaitu penjamahnya, peralatan makanan yang dipakai.

Berikut persentase tempat pengelolaan pangan (TPP) yang memenuhi syarat kesehatan :


Grafik 7.4.
Persentase TPP yang Memenuhi Syarat Kesehatan, 2023



Sumber : Seksi Kesling dan Kesjaor, 2023



LAMP IRAN



**RESUME PROFIL KESEHATAN
KOTA BANDAR LAMPUNG
TAHUN 2023**

NO	INDIKATOR	ANGKA/NILAI			No. Lampiran	
		L	P	L + P		Satuan
I	GAMBARAN UMUM					
1	Luas Wilayah			184	Km ²	Tabel 1
2	Jumlah Desa/Kelurahan			126	Desa/Kelurahan	Tabel 1
3	Jumlah Penduduk	556,781	543,328	1,100,109	Jiwa	Tabel 2
4	Rata-rata jiwa/rumah tangga			4.7	Jiwa	Tabel 1
5	Kepadatan Penduduk /Km ²			5990.2	Jiwa/Km ²	Tabel 1
6	Rasio Beban Tanggungan			43.8	per 100 penduduk produktif	Tabel 2
7	Rasio Jenis Kelamin			102.5		Tabel 2
8	Penduduk 15 tahun ke atas melek huruf	98.90	98.90	98.90	%	Tabel 3
9	Penduduk 15 tahun yang memiliki ijazah tertinggi					
	a. Tidak memiliki ijazah SD/MI	5.97	7.72	6.85	%	Tabel 3
	b. SD/MI	12.29	13.94	13.12	%	Tabel 3
	c. SMP/MTs	22.51	20.43	21.47	%	Tabel 3
	d. SMA/MA/SMK	41.14	39.29	40.21	%	Tabel 3
	e. Perguruan Tinggi	18.09	18.62	18.35	%	Tabel 3
II	SARANA KESEHATAN					
II.1	Sarana Kesehatan					
10	Jumlah Rumah Sakit Umum			13	RS	Tabel 4
11	Jumlah Rumah Sakit Khusus			7	RS	Tabel 4
12	Jumlah Puskesmas Rawat Inap			15	Puskesmas	Tabel 4
13	Jumlah Puskesmas non-Rawat Inap			16	Puskesmas	Tabel 4
14	Jumlah Puskesmas Keliling			31	Puskesmas keliling	Tabel 4
15	Jumlah Puskesmas pembantu			50	Pustu	Tabel 4
16	Jumlah Apotek			320	Apotek	Tabel 4
17	Jumlah Klinik Pratama			96	Klinik Pratama	Tabel 4
18	Jumlah Klinik Utama			14	Klinik Utama	Tabel 4
17	RS dengan kemampuan pelayanan gadar level 1			100.0	%	Tabel 6
II.2	Akses dan Mutu Pelayanan Kesehatan					
18	Cakupan Kunjungan Rawat Jalan	179.3	223.1	200.9	%	Tabel 5
19	Cakupan Kunjungan Rawat Inap	17.7	19.4	18.5	%	Tabel 5
20	Angka kematian kasar/ <i>Gross Death Rate</i> (GDR) di RS	23.9	18.8	21.1	per 1.000 pasien keluar	Tabel 7
21	Angka kematian murni/ <i>Nett Death Rate</i> (NDR) di RS	14.3	11.2	12.7	per 1.000 pasien keluar	Tabel 7
22	<i>Bed Occupation Rate</i> (BOR) di RS			57.5	%	Tabel 8
23	<i>Bed Turn Over</i> (BTO) di RS			71	Kali	Tabel 8
24	<i>Turn of Interval</i> (TOI) di RS			2	Hari	Tabel 8
25	<i>Average Length of Stay</i> (ALOS) di RS			3	Hari	Tabel 8

NO	INDIKATOR	ANGKA/NILAI			Satuan	No. Lampiran
		L	P	L + P		
26	Puskesmas dengan ketersediaan obat vaksin & essensial			83.9	%	Tabel 9
27	Persentase Ketersediaan Obat Essensial			36.0	%	Tabel 10
28	Persentase puskesmas dengan ketersediaan vaksin IDL			80.6	%	Tabel 11
II.3 Upaya Kesehatan Bersumberdaya Masyarakat (UKBM)						
27	Jumlah Posyandu			705	Posyandu	Tabel 12
28	Posyandu Aktif			100.0	%	Tabel 12
29	Rasio posyandu per 100 balita			0.8	per 100 balita	Tabel 12
30	Posbindu PTM			168	Posbindu PTM	Tabel 12
III SUMBER DAYA MANUSIA KESEHATAN						
31	Jumlah Dokter Spesialis	191	165	356	Orang	Tabel 13
32	Jumlah Dokter Umum	489	650	1,139	Orang	Tabel 13
33	Rasio Dokter (spesialis+umum)			136	per 100.000 penduduk	Tabel 13
34	Jumlah Dokter Gigi + Dokter Gigi Spesialis	100	142	242	Orang	Tabel 13
35	Rasio Dokter Gigi (termasuk Dokter Gigi Spesialis)			22	per 100.000 penduduk	Tabel 13
36	Jumlah Bidan		1,547		Orang	Tabel 14
37	Rasio Bidan per 100.000 penduduk		141		per 100.000 penduduk	Tabel 14
38	Jumlah Perawat	2,387	3,243	5,630	Orang	Tabel 14
39	Rasio Perawat per 100.000 penduduk			512	per 100.000 penduduk	Tabel 14
40	Jumlah Tenaga Kesehatan Masyarakat	20	113	133	Orang	Tabel 15
41	Jumlah Tenaga Kesehatan Lingkungan	16	60	76	Orang	Tabel 15
42	Jumlah Tenaga Gizi	12	90	102	Orang	Tabel 15
43	Jumlah Ahli Teknologi Laboratorium Medik	59	241	300	Orang	Tabel 16
44	Jumlah Tenaga Teknik Biomedika Lainnya	81	77	156	Orang	Tabel 16
45	Jumlah Tenaga Keterampilan Fisik	24	46	69	Orang	Tabel 16
46	Jumlah Tenaga Keteknisian Medis	46	116	161	Orang	Tabel 16
47	Jumlah Tenaga Teknis Kefarmasian	33	160	193	Orang	Tabel 17
48	Jumlah Tenaga Apoteker	22	105	127	Orang	Tabel 17
49	Jumlah Tenaga Kefarmasian	55	265	320	Orang	Tabel 17
IV PEMBIAYAAN KESEHATAN						
50	Peserta Jaminan Pemeliharaan Kesehatan			96.1	%	Tabel 19
51	Total anggaran kesehatan			Rp256,711,967,600	Rp	Tabel 20
52	APBD kesehatan terhadap APBD kab/kota			10.9	%	Tabel 20
53	Anggaran kesehatan perkapita			162,869	Rp	Tabel 20
V KESEHATAN KELUARGA						
V.1 Kesehatan Ibu						
54	Jumlah Lahir Hidup	9,529	9,550	19,079	Orang	Tabel 21

NO	INDIKATOR	ANGKA/NILAI			Satuan	No. Lampiran
		L	P	L + P		
55	Angka Lahir Mati (dilaporkan)	2.3	2.2	2.2	per 1.000 Kelahiran Hidup	Tabel 21
56	Jumlah Kematian Ibu		9		Ibu	Tabel 22
57	Angka Kematian Ibu (dilaporkan)				per 100.000 Kelahiran Hidup	Tabel 22
58	Kunjungan Ibu Hamil (K1)		100.7		%	Tabel 24
59	Kunjungan Ibu Hamil (K4)		100.7		%	Tabel 24
60	Kunjungan Ibu Hamil (K6)		100.7		%	Tabel 24
61	Persalinan di Fasyankes		100.6		%	Tabel 24
62	Pelayanan Ibu Nifas KF Lengkap		99.8		%	Tabel 24
63	Ibu Nifas Mendapat Vitamin A		100.6		%	Tabel 24
64	Ibu hamil dengan imunisasi Td2+		90.5		%	Tabel 25
65	Ibu Hamil Mendapat Tablet Tambah Darah 90		94.4		%	Tabel 28
66	Ibu Hamil Mengonsumsi Tablet Tambah Darah 90		94.4		%	Tabel 28
67	Bumil dengan Komplikasi Kebidanan yang Ditangani		99.0		%	Tabel 32
68	Peserta KB Aktif Modern			75.9	%	Tabel 29
69	Peserta KB Pasca Persalinan			50.1	%	Tabel 31
V.2 Kesehatan Anak						
70	Jumlah Kematian Neonatal	51	32	83	neonatal	Tabel 34
71	Angka Kematian Neonatal (dilaporkan)	5.3	3.3	4.3	per 1.000 Kelahiran Hidup	Tabel 34
72	Jumlah Bayi Mati	54	37	91	bayi	Tabel 34
73	Angka Kematian Bayi (dilaporkan)	5.7	3.9	4.8	per 1.000 Kelahiran Hidup	Tabel 34
74	Jumlah Balita Mati	54	37	91	Balita	Tabel 34
75	Angka Kematian Balita (dilaporkan)	11.0	3.9	4.8	per 1.000 Kelahiran Hidup	Tabel 34
76	Bayi baru lahir ditimbang	99.8	100.0	99.9	%	Tabel 37
77	Berat Badan Bayi Lahir Rendah (BBLR)	1.8	1.8	1.8	%	Tabel 37
78	Kunjungan Neonatus 1 (KN 1)	99.8	100.0	99.9	%	Tabel 38
79	Kunjungan Neonatus 3 kali (KN Lengkap)	99.0	99.1	99.1	%	Tabel 38
80	Bayi yang diberi ASI Eksklusif			82.2	%	Tabel 39
81	Pelayanan kesehatan bayi	111.4	114.2	112.8	%	Tabel 40
82	Desa/Kelurahan UCI			98.4	%	Tabel 41
83	Cakupan Imunisasi Campak/Rubela pada Bayi	96.2	96.5	96.3	%	Tabel 43
84	Imunisasi dasar lengkap pada bayi	95.5	95.6	95.6	%	Tabel 43
85	Bayi Mendapat Vitamin A			95.4	%	Tabel 45
86	Anak Balita Mendapat Vitamin A			97.8	%	Tabel 45
87	Balita Mendapatkan Vitamin A			97.4	%	Tabel 45
88	Balita Memiliki Buku KIA			147.9	%	Tabel 46
89	Balita Dipantau Pertumbuhan dan Perkembangan			101.0	%	Tabel 46
90	Balita ditimbang (D/S)	0.0	0.0	85.0	%	Tabel 47
91	Balita Berat Badan Kurang (BB/U)			1.5	%	Tabel 48
92	Balita pendek (TB/U)			0.8	%	Tabel 48
93	Balita Gizi Kurang (BB/TB)			1.0	%	Tabel 48

NO	INDIKATOR	ANGKA/NILAI			No. Lampiran	
		L	P	L + P		
94	Balita Gizi Buruk (BB/TB)			0.0	%	Tabel 48
95	Cakupan Penjaringan Kesehatan Siswa Kelas 1 SD/MI			100.0	%	Tabel 49
96	Cakupan Penjaringan Kesehatan Siswa Kelas 7 SMP/MTs			100.0	%	Tabel 49
97	Cakupan Penjaringan Kesehatan Siswa Kelas 10 SMA/MA			100.0	%	Tabel 49
98	Pelayanan kesehatan pada usia pendidikan dasar			100.0	%	Tabel 49
V.3	Kesehatan Usia Produktif dan Usia Lanjut					
99	Pelayanan Kesehatan Usia Produktif	100.0	100.0	100.0	%	Tabel 52
100	Catin Mendapatkan Layanan Kesehatan	0,0	0,0	99.2	%	Tabel 53
101	Pelayanan Kesehatan Usila (60+ tahun)	100.0	100.0	100.0	%	Tabel 54
VI	PENGENDALIAN PENYAKIT					
VI.1	Pengendalian Penyakit Menular Langsung					
102	Persentase orang terduga TBC mendapatkan pelayanan kesehatan sesuai standar			100.0	%	Tabel 56
103	CNR seluruh kasus TBC			404.7	per 100.000 penduduk	Tabel 56
104	<i>Treatment Coverage</i> TBC			76.4	%	Tabel 56
105	Cakupan penemuan kasus TBC anak			146.9	%	Tabel 56
106	Angka kesembuhan BTA+	70.8	64.6	68.2	%	Tabel 57
107	Angka pengobatan lengkap semua kasus TBC	66.4	69.2	67.6	%	Tabel 57
108	Angka keberhasilan pengobatan (<i>Success Rate</i>) semua kasus TBC	95.6	95.6	95.6	%	Tabel 57
109	Jumlah kematian selama pengobatan tuberkulosis			1.5	%	Tabel 57
110	Penemuan penderita pneumonia pada balita			57.8	%	Tabel 58
111	Puskesmas yang melakukan tatalaksana standar pneumonia min 60%			100	%	Tabel 58
112	Jumlah Kasus HIV	264	57	321	Kasus	Tabel 59
113	Persentase ODHIV Baru Mendapat Pengobatan ARV			100	%	Tabel 60
114	Persentase Penderita Diare pada Semua Umur Dilayani			62.6	%	Tabel 61
115	Persentase Penderita Diare pada Balita Dilayani			33.8	%	Tabel 61
116	Persentase Ibu hamil diperiksa Hepatitis			92.6	%	Tabel 62
117	Persentase Ibu hamil diperiksa Reaktif Hepatitis			1.1	%	Tabel 62
118	Persentase Bayi dari Bumil Reaktif Hepatitis Diperiksa			100.0	%	Tabel 63
119	Jumlah Kasus Baru Kusta (PB+MB)	12	3	15	Kasus	Tabel 64
120	Angka penemuan kasus baru kusta (NCDR)	2.2	0.5	1.4	per 100.000 penduduk	Tabel 64
121	Persentase Kasus Baru Kusta anak < 15 Tahun			6.7	%	Tabel 65
122	Persentase Cacat Tingkat 0 Penderita Kusta			93.33	%	Tabel 65
123	Persentase Cacat Tingkat 2 Penderita Kusta			0.00	%	Tabel 65
124	Angka Cacat Tingkat 2 Penderita Kusta			0.0	per 100.000 penduduk	Tabel 65
125	Angka Prevalensi Kusta			0.2	per 10.000 Penduduk	Tabel 66
126	Penderita Kusta PB Selesai Berobat (RFT PB)			100.0	%	Tabel 67
127	Penderita Kusta MB Selesai Berobat (RFT MB)			100.0	%	Tabel 67

NO	INDIKATOR	ANGKA/NILAI			No. Lampiran	
		L	P	L + P		Satuan
VI.2	Pengendalian Penyakit yang Dapat Dicegah dengan Imunisasi					
128	AFP Rate (non polio) < 15 tahun			7.8	per 100.000 penduduk <15 tahun	Tabel 68
129	Jumlah kasus difteri	1	0	1	Kasus	Tabel 69
130	<i>Case fatality rate</i> difteri			0.0	%	Tabel 69
131	Jumlah kasus pertusis	1	0	1	Kasus	Tabel 69
132	Jumlah kasus tetanus neonatorum	0	0	0	Kasus	Tabel 69
133	<i>Case fatality rate</i> tetanus neonatorum			0.0	%	Tabel 69
134	Jumlah kasus hepatitis B	0	0	0	Kasus	Tabel 69
135	Jumlah kasus suspek campak	121	145	266	Kasus	Tabel 69
136	Insiden rate suspek campak	21.8	26.3	24.0	per 100.000 penduduk	Tabel 69
137	KLB ditangani < 24 jam			100.0	%	Tabel 70
VI.3	Pengendalian Penyakit Tular Vektor dan Zoonotik					
138	Angka kesakitan (<i>incidence rate</i>) DBD			16.8	per 100.000 penduduk	Tabel 72
139	Angka kematian (<i>case fatality rate</i>) DBD	0.0	0.0	0.0	%	Tabel 72
140	Angka kesakitan malaria (<i>annual parasit incidence</i>)			0.2	per 1.000 penduduk	Tabel 73
141	Konfirmasi laboratorium pada suspek malaria			102.1	%	Tabel 73
142	Pengobatan standar kasus malaria positif			100.0	%	Tabel 73
143	<i>Case fatality rate</i> malaria	0.0	0.0	0.0	%	Tabel 73
144	Penderita kronis filariasis	0	0	0	Kasus	Tabel 74
145	Jumlah Kasus Covid-19			207	Kasus	Tabel 84
146	CFR (<i>Case Fatality Rate</i>) Covid-19			0.0	%	Tabel 84
147	Cakupan Total Vaksinasi Covid-19 Dosis 1			-		Tabel 86
148	Cakupan Total Vaksinasi Covid-19 Dosis 2			-		Tabel 87
VI.4	Pengendalian Penyakit Tidak Menular					
149	Penderita Hipertensi Mendapat Pelayanan Kesehatan	100.0	100.0	100.0	%	Tabel 75
150	Penyandang DM mendapatkan pelayanan kesehatan sesuai standar			100.0	%	Tabel 76
151	Pemeriksaan IVA pada perempuan usia 30-50 tahun		111.7		% perempuan usia 30-50 tahun	Tabel 77
152	Persentase IVA positif pada perempuan usia 30-50 tahun		0.01		%	Tabel 77
153	Pemeriksaan payudara (SADANIS) pada perempuan 30-50 tahun		125.0		%	Tabel 77
154	Persentase tumor/benjolan payudara pada perempuan 30-50 tahun		0.5		%	Tabel 77
155	Pelayanan Kesehatan Orang dengan Gangguan Jiwa Berat			100.0	%	Tabel 78
VII	KESEHATAN LINGKUNGAN					
156	Sarana Air Minum yang Diawasi/ Diperiksa Kualitas Air Minumnya Sesuai Standar (Aman)			0.0	%	Tabel 79
157	KK Stop BABS (SBS)			100.0	%	Tabel 80
158	KK dengan Akses terhadap Fasilitas Sanitasi yang Layak			98.6	%	Tabel 80

NO	INDIKATOR	ANGKA/NILAI			Satuan	No. Lampiran
		L	P	L + P		
159	KK dengan Akses terhadap Fasilitas Sanitasi yang Aman			25.7	%	Tabel 80
160	Desa/ Kelurahan Stop BABS (SBS)			100.0	%	Tabel 81
161	KK Cuci Tangan Pakai Sabun (CTPS)			59.0	%	Tabel 81
162	KK Pengelolaan Air Minum dan Makanan Rumah Tangga (PAMMRT)			59.0	%	Tabel 81
163	KK Pengelolaan Sampah Rumah Tangga (PSRT)			56.1	%	Tabel 81
164	KK Pengelolaan Limbah Cair Rumah Tangga (PLCRT)			52.6	%	Tabel 81
165	Desa/ Kelurahan 5 Pilar STBM			41.3	%	Tabel 81
166	KK Pengelolaan Kualitas Udara dalam Rumah Tangga (PKURT)			36.1	%	Tabel 81
167	KK Akses Rumah Sehat			63.7	%	Tabel 81
168	Tempat Fasilitas Umum (TFU) yang Dilakukan Pengawasan Sesuai Standar			83.9	%	Tabel 82
169	Tempat Pengelolaan Pangan (TPP) Jasa Boga yang Memenuhi Syarat Kesehatan			73.6	%	Tabel 83

LAMPIRAN II

TABEL 1

**LUAS WILAYAH, JUMLAH DESA/KELURAHAN, JUMLAH PENDUDUK, JUMLAH RUMAH TANGGA,
DAN KEPADATAN PENDUDUK MENURUT KECAMATAN
KOTA BANDAR LAMPUNG
TAHUN 2023**

NO	KECAMATAN	LUAS WILAYAH (<i>km</i> ²)	JUMLAH			JUMLAH PENDUDUK	JUMLAH RUMAH TANGGA	RATA-RATA JIWA/RUMAH TANGGA	KEPADATAN PENDUDUK <i>per km</i> ²
			DESA	KELURAHAN	DESA + KELURAHAN				
1	2	3	4	5	6	7	8	9	10
1	Telukbetung Barat	18.3	0	5	5	52,388	7,893	6.6	2,869
2	Telukbetung Timur	10.6	0	6	6	67,138	9,947	6.7	6,346
3	Telukbetung Selatan	3.5	0	6	6	63,194	8,291	7.6	18,159
4	Bumi Waras	4.5	0	5	5	74,858	13,983	5.4	16,598
5	Panjang	13.6	0	8	8	38,542	20,029	1.9	2,826
6	Tanjungkarang Timur	2.1	0	5	5	50,326	8,229	6.1	24,430
7	Kedamaian	8.3	0	7	7	39,359	10,329	3.8	4,719
8	Telukbetung Utara	4.4	0	6	6	38,527	11,160	3.5	8,816
9	Tanjungkarang Pusat	3.5	0	7	7	50,587	9,911	5.1	14,663
10	Enggal	2.8	0	6	6	55,958	5,726	9.8	20,129
11	Tanjungkarang Barat	11.5	0	7	7	62,402	12,823	4.9	5,412
12	Kemiling	21.3	0	9	9	73,178	18,015	4.1	3,431
13	Langkapura	5.3	0	5	5	86,300	12,642	6.8	16,314
14	Kedaton	3.8	0	7	7	48,208	10,660	4.5	12,787
15	Rajabasa	12.9	0	7	7	68,468	8,400	8.2	5,312
16	Tanjung Senang	9.3	0	5	5	43,372	10,803	4.0	4,679
17	Labuhan Ratu	6.1	0	6	6	25,752	11,411	2.3	4,229
18	Sukarame	10.7	0	6	6	53,457	13,502	4.0	5,005
19	Sukabumi	25.1	0	7	7	49,926	16,383	3.0	1,990
20	Way Halim	6.2	0	6	6	58,169	13,399	4.3	9,322
KABUPATEN/KOTA		183.7	0	126	126	1,100,109	233,536	4.7	5,990

Ket : Data Penduduk Semester 2 Tahun 2023

Sumber: BPS Kota Bandar Lampung

Disdukcapil Kota Bandar Lampung

TABEL 2

**JUMLAH PENDUDUK MENURUT JENIS KELAMIN DAN KELOMPOK UMUR
KOTA BANDAR LAMPUNG
TAHUN 2023**

NO	KELOMPOK UMUR (TAHUN)	JUMLAH PENDUDUK			RASIO JENIS KELAMIN
		LAKI-LAKI	PEREMPUAN	LAKI-LAKI+PEREMPUAN	
1	2	3	4	5	6
1	0 - 4	38,531	37,600	76,131	102.5
2	5 - 9	48,278	47,111	95,389	102.5
3	10 - 14	50,237	49,023	99,260	102.5
4	15 - 19	46,279	45,160	91,439	102.5
5	20 - 24	46,438	45,315	91,753	102.5
6	25 - 29	45,701	44,597	90,298	102.5
7	30 - 34	46,452	45,330	91,782	102.5
8	35 - 39	44,315	43,245	87,560	102.5
9	40 - 44	42,563	41,534	84,097	102.5
10	45 - 49	36,277	35,400	71,677	102.5
11	50 - 54	32,003	31,229	63,232	102.5
12	55 - 59	26,314	25,678	51,992	102.5
13	60 - 64	20,745	20,244	40,989	102.5
14	65 - 69	14,493	14,142	28,635	102.5
15	70 - 74	8,681	8,471	17,152	102.5
16	75+	9,476	9,247	18,723	102.5
KABUPATEN/KOTA		556,781	543,328	1,100,109	102.5
ANGKA BEBAN TANGGUNGAN (DEPENDENCY RATIO)				44	

Ket : Data Penduduk Semester 2 Tahun 2023

Sumber: BPS Kota Bandar Lampung

Disdukcapil Kota Bandar Lampung

TABEL 3

**PENDUDUK BERUMUR 15 TAHUN KE ATAS YANG MELEK HURUF
DAN IJAZAH TERTINGGI YANG DIPEROLEH MENURUT JENIS KELAMIN
KOTA BANDAR LAMPUNG
TAHUN 2023**

NO	VARIABEL	PERSENTASE		
		LAKI-LAKI	PEREMPUAN	LAKI-LAKI+ PEREMPUAN
1	2	3	4	5
1	PENDUDUK BERUMUR 15 TAHUN KE ATAS YANG MELEK HURUF	98.90	98.90	98.90
2	PERSENTASE PENDIDIKAN TERTINGGI YANG DITAMATKAN:			
	a. TIDAK MEMILIKI IJAZAH SD	5.97	7.72	6.85
	b. SD/MI	12.29	13.94	13.12
	c. SMP/ MTs	22.51	20.43	21.47
	d. SMA/MA/SMK	41.14	39.29	40.21
	e. PERGURUAN TINGGI	18.09	18.62	18.35

Sumber: BPS Kota Bandar Lampung

TABEL 4

**JUMLAH FASILITAS PELAYANAN KESEHATAN MENURUT KEPEMILIKAN
KOTA BANDAR LAMPUNG
TAHUN 2023**

NO	FASILITAS KESEHATAN	PEMILIKAN/PENGELOLA							JUMLAH
		KEMENKES	PEM.PROV	PEM.KAB/KOTA	TNI/POLRI	BUMN	SWASTA	ORGANISASI KEMASYARAKATAN	
1	2	3	4	5	6	7	8	9	10
RUMAH SAKIT									
1	RUMAH SAKIT UMUM		1	1	2		9		13
2	RUMAH SAKIT KHUSUS						7		7
PUSKESMAS DAN JARINGANNYA									
1	PUSKESMAS RAWAT INAP			15					15
	- JUMLAH TEMPAT TIDUR			193					193
2	PUSKESMAS NON RAWAT INAP			16					16
3	PUSKESMAS KELILING			31					31
4	PUSKESMAS PEMBANTU			50					50
SARANA PELAYANAN LAIN									
1	KLINIK PRATAMA						96		96
2	KLINIK UTAMA						14		14
3	TEMPAT PRAKTIK MANDIRI DOKTER						405		405
4	TEMPAT PRAKTIK MANDIRI DOKTER GIGI						79		79
5	TEMPAT PRAKTIK MANDIRI DOKTER SPESIALIS								-
6	TEMPAT PRAKTIK MANDIRI BIDAN						11		11
7	TEMPAT PRAKTIK MANDIRI PERAWAT								-
8	GRIYA SEHAT								-
9	PANTI SEHAT								-
10	UNIT TRANSFUSI DARAH								-
11	LABORATORIUM KESEHATAN								-
SARANA PRODUKSI DAN DISTRIBUSI KEFARMASIAN									
1	INDUSTRI FARMASI								-
2	INDUSTRI OBAT TRADISIONAL/EKSTRAK BAHAN ALAM (IOT/IEBA)								-
3	USAHA KECIL/MIKRO OBAT TRADISIONAL (UKOT/UMOT)								-
4	PRODUKSI ALAT KESEHATAN								-
5	PRODUKSI PERBEKALAN KESEHATAN RUMAH TANGGA (PKRT)						3		3
6	INDUSTRI KOSMETIKA								-
7	PEDAGANG BESAR FARMASI (PBF)								-
8	PENYALUR ALAT KESEHATAN (PAK)								-
9	APOTEK						320		320
10	TOKO OBAT						44		44
11	TOKO ALKES						18		18

Sumber : Seksi Pelayanan Kesehatan Rujukan;

TABEL 5

**JUMLAH KUNJUNGAN PASIEN BARU RAWAT JALAN, RAWAT INAP, DAN KUNJUNGAN GANGGUAN JIWA DI SARANA PELAYANAN KESEHATAN
KOTA BANDAR LAMPUNG
TAHUN 2023**

NO	SARANA PELAYANAN KESEHATAN	JUMLAH KUNJUNGAN						KUNJUNGAN GANGGUAN JIWA		
		RAWAT JALAN			RAWAT INAP			JUMLAH		
		L	P	L+P	L	P	L+P	L	P	L+P
1	2	3	4	5	6	7	8	9	10	11
JUMLAH KUNJUNGAN		998,080	1,212,182	2,210,262	98,613	105,237	203,850	5,144	4,723	9,867
JUMLAH PENDUDUK KAB/KOTA		556,781	543,328	1,100,109	556,781	543,328	1,100,109			
CAKUPAN KUNJUNGAN (%)		179.3	223.1	200.9	17.7	19.4	18.5			
A	Fasilitas Pelayanan Kesehatan Tingkat Pertama									
	Puskesmas									
1	Bakung	3,797	4,597	8,394	115	259	374	0	0	0
2	Kotakarang	10,243	16,890	27,133	70	90	160	48	17	65
3	Sukamaju	2,608	7,826	10,434			0	55	10	65
4	Pasar Ambon	13,758	23,381	37,139	199	281	480	72	51	123
5	Sukaraia	8,535	12,988	21,523	3	4	7	117	91	208
6	Panjang	727	937	1,664			0	18	3	21
7	Kampung Sawah	28,158	35,539	63,697	26	26	52	54	18	72
8	Satelit	12,093	19,847	31,940			0	80	85	165
9	Kupang Kota	8,919	14,348	23,267			0	496	300	796
10	Sumur Batu	3,947	16,815	20,762	55	104	159	4	3	7
11	Simpur	14,629	29,247	43,876			0	78	72	150
12	Palapa	3,375	6,329	9,704			0	32	21	53
13	Kebon Jahe	5,014	7,681	12,695	41	127	168	17	6	23
14	Gedong Air	31,549	43,642	75,191			0	152	59	211
15	Susunan Baru	5,257	2,059	7,316	0	63	63	86	126	212
16	Kemiling	35,217	41,884	77,101			0	154	173	327
17	Beringin Raya	7,432	10,618	18,050			0	43	27	70
18	Pinang Jaya	5,599	10,002	15,601			0	19	38	57
19	Segalamider	4,781	6,339	11,120	30	45	75	22	14	36
20	Kedaton	7,850	9,129	16,979			0	206	80	286
21	Rajabasa Indah	36,793	45,879	82,672	13	17	30	108	79	187
22	Way Kandis	29,954	36,041	65,995			0	46	50	96
23	Labuhan Ratu	7,380	15,543	22,923			0	42	24	66
24	Sukarame	9,510	14,688	24,198	3	11	14	78	89	167
25	Permata Sukarame	11,335	15,434	26,769			0	0	0	0
26	Korpri	2,688	2,844	5,532	73	134	207	28	14	42
27	Sukabumi	23,021	25,601	48,622			0	726	448	1,174
28	Campanang Raya	11,761	15,599	27,360			0	16	10	26
29	Way Laqa	4,688	6,391	11,079			0	20	20	40
30	Way Halim	25,940	26,285	52,225	26	44	70	152	59	211
31	Way Halim II	9,035	11,432	20,467			0	0	0	0
	Klinik Pratama									
	1			0			0			0
	2			0			0			0
	dst			0			0			0
	Praktik Mandiri Dokter									
	1			0			0			0
	2			0			0			0
	dst			0			0			0
	Praktik Mandiri Dokter Gici									
	1			0			0			0
	dst			0			0			0

	Praktik Mandiri Bidan									
	dst			0			0			0
	dst			0			0			0
	SUB JUMLAH I	385,593	535,835	921,428	654	1,205	1,859	2,969	1,987	4,956
B	Fasilitas Pelayanan Kesehatan Tingkat Lanjut									
	Klinik Utama									
1	130 klinik utama Lions	130	146	276			0			0
2	2 klinik utama radiologi dr irene indriana Sp.Rad	896	1,455	2,351			0			0
3	3 klinik utama tirtayasa	107	144	251			0			0
4	4 klinik utama dan bersalin bunda kartini	353	7,238	7,591	2	22	24			0
5	5 klinik utama spesialis paru medina	1,331	2,541	3,872						0
6	6 dreal dermatologist klinik	238	1,163	1,401						0
7	7 klinik urologi hubbaka	1,052	360	1,412						0
8	8 klinik utama prodia	291	214	505						0
9	9 klinik bintang kimaja	206	820	1,026						0
10	10 klinik gigi utama emha dental care	637	917	1,554						0
11	11 klinik utama barokah medika	0	1,440	1,440		360	360			0
12	12 klinik kilau dental care	767	1,514	2,281						0
13	13 klinik kedamaian medika farma	768	448	1,216						0
14	14 Klinik utama orthis	121	284	405						0
	RS Umum									
1	1 RSUD Abdoel Moeloek	74,954	80,678	155,632	15,364	15,426	30,790			0
2	2 RSUD A. Dadi Tjokrodipo	19,987	24,566	44,553	3,456	4,023	7,479	171	287	458
3	3 RS Tk IV 02.07.04	12,669	13,233	25,902	2,101	2,352	4,453			0
4	4 RS Bhayangkara	25,541	22,175	47,716	4,124	2,321	6,445	654	697	1,351
5	5 RS Advent	61,093	81,101	142,194	7,133	8,895	16,028			0
6	6 RS Urip Sumohardjo	136,288	164,565	300,853	25,802	31,555	57,357			0
7	7 RS Budi Medika	13,187	19,745	32,932	2,254	2,950	5,204			0
8	8 RS Hermina	31,276	53,552	84,828	4,890	9,541	14,431			0
9	9 RS Imanuel	46,613	50,214	96,827	5,410	5,826	11,236	1,350	1,752	3,102
10	10 RS Bumi Waras	44,379	53,857	98,236	5,881	6,456	12,337			0
11	11 RS Pertamina Bintang Amin	69,869	6,117	75,986	12,343	1,333	13,676			0
12	12 RS Graha Husada	44,633	57,773	102,406	5,359	6,941	12,300			0
13	13 RS Belleza Kedaton	12,017	11,764	23,781	966	957	1,923			0
	RS Khusus									
1	1 RS Mata LEC	8,329	12,493	20,822	1,719	2,188	3,907			0
2	2 RS Mata Permana Sari	2,655	2,655	5,310	57	57	114			0
3	3 RSIA Puri Betik Hati						0			0
4	4 RSIA Restu Bunda	1,002	1,311	2,313	910	2,143	3,053			0
5	5 RSIA Mutiara Putri	455	1,098	1,553	138	627	765			0
6	6 RSIA Santa Ana						0			0
7	7 RSIA Bunda As Syifa	643	766	1,409	50	59	109			0
	dst									
	SUB JUMLAH II	612,487	676,347	1,288,834	97,959	104,032	201,991	2,175	2,736	4,911

Sumber : Seksi Pelayanan Kesehatan Rujukan;

Seksi Pencegahan dan Pengendalian Penyakit Tidak Menular;

Seksi Pelayanan Kesehatan Primer dan Tradisional;

Catatan: Puskesmas non rawat inap hanya melayani kunjungan rawat jalan

TABEL 6

**PERSENTASE RUMAH SAKIT DENGAN KEMAMPUAN PELAYANAN GAWAT DARURAT (GADAR) LEVEL I
KOTA BANDAR LAMPUNG
TAHUN 2023**

NO	RUMAH SAKIT	JUMLAH	MEMPUNYAI KEMAMPUAN PELAYANAN GAWAT DARURAT LEVEL I	
			JUMLAH	%
1	2	3	4	5
1	RUMAH SAKIT UMUM	13	13	100.0
2	RUMAH SAKIT KHUSUS	7	7	100.0
KOTA BANDAR LAMPUNG		20	20	100.0

Sumber : Seksi Pelayanan Kesehatan Rujukan;

TABEL 7

**ANGKA KEMATIAN PASIEN DI RUMAH SAKIT
KOTA BANDAR LAMPUNG
TAHUN 2023**

NO	NAMA RUMAH SAKIT ^a	JUMLAH TEMPAT TIDUR	PASIEN KELUAR (HIDUP + MATI)			PASIEN KELUAR MATI			PASIEN KELUAR MATI ≥ 48 JAM DIRAWAT			Gross Death Rate			Net Death Rate		
			L	P	L + P	L	P	L + P	L	P	L + P	L	P	L + P	L	P	L + P
1	2	3	4	5	6	7	8	9	10	11	12	13	14	15	16	17	18
1	RSUD Abdoel Moeloek	625	15,332	15,385	30,717	1,378	1,134	2,512	749	653	1,402	89.9	74	82	48.9	42.4	45.6
2	RSUD A. Dadi Tjokrodipo	131	3,455	4,024	7,479	52	125	177	47	40	87	15.1	31.1	23.7	13.6	9.9	11.6
3	RS Tk IV 02.07.04	113	1,916	2,113	4,029	11	14	25	6	7	13	5.7	6.6	6.2	3.1	3.3	3.2
4	RS Bhayangkara	106	4,124	2,321	6,445	9	7	16	24	22	46	2.2	3.0	2.5	5.8	9.5	7.1
5	RS Advent	184	7,133	8,895	16,028	212	160	372	99	88	187	29.7	18.0	23.2	13.9	9.9	11.7
6	RS Urip Sumohardjo	405	25,802	31,555	57,357	294	235	529	189	159	348	11.4	7.4	9.2	7.3	5.0	6.1
7	RS Budi Medika	110	3,221	2,006	5,227	31	49	80	27	13	40	9.6	24.4	15.3	8.4	6.5	7.7
8	RS Hermina	100	4,855	9,473	14,328	72	50	122	36	41	77	14.8	5.3	8.5	7.4	4.3	5.4
9	RS Imanuel	210	5,410	5,826	11,236	128	173	301	80	93	173	23.7	29.7	26.8	14.8	16.0	15.4
10	RS Bumi Waras	155	6,181	6,775	12,956	38	47	85	26	31	57	6.1	6.9	6.6	4.2	4.6	4.4
11	RS Pertamina Bintang Amin	151	6,115	7,148	13,263	33	36	69	25	24	49	5.4	5.0	5.2	4.1	3.4	3.7
12	RS Graha Husada	151	6,101	6,085	12,186	22	28	50	58	53	111	3.6	4.6	4.1	9.5	8.7	9.1
13	RS Belleza Kedaton	100	835	1,088	1,923	9	8	17	9	12	21	10.8	7.4	8.8	10.8	11.0	10.9
14	RS Mata LEC	15	1,719	2,188	3,907	0	0	0	0	0	0	0.0	0.0	0.0	0.0	0.0	0.0
15	RS Mata Permana Sari	20	2,655	2,655	5,310	0	0	0	0	0	0	0.0	0.0	0.0	0.0	0.0	0.0
16	RSIA Puri Betik Hati	65			0			0			0	0.0	0.0	0.0	0.0	0.0	0.0
17	RSIA Restu Bunda	58	910	2,143	3,053	0	2	2	0	2	2	0.0	0.9	0.7	0.0	0.9	0.7
18	RSIA Mutiara Putri	48	138	627	765	1	2	3	0	1	1	7.2	3.2	3.9	0.0	1.6	1.3
19	RSIA Santa Ana	47			0			0			0	0.0	0.0	0.0	0.0	0.0	0.0
20	RSIA Bunda As Syifa	47	50	59		0	0	0	0	0	0	0.0	0.0	0.0	0.0	0.0	0.0
KOTA BANDAR LAMPUNG		2,841	95,952	110,366	206,209	2,290	2,070	4,360	1,375	1,239	2,614	23.9	18.8	21.1	14.3	11.2	12.7

Sumber : Seksi Pelayanan Kesehatan Rujukan;

Keterangan: ^a termasuk rumah sakit swasta

TABEL 8

**INDIKATOR KINERJA PELAYANAN DI RUMAH SAKIT
KOTA BANDAR LAMPUNG
TAHUN 2023**

NO	NAMA RUMAH SAKIT ^a	JUMLAH TEMPAT TIDUR	PASIE N KELUAR (HIDUP + MATI)	JUMLAH HARI PERAWATAN	JUMLAH LAMA DIRAWAT	BOR (%)	BTO (KALI)	TOI (HARI)	ALOS (HARI)
1	2	3	4	5	6	7	8	9	10
1	RSUD Abdoel Moeloek	625	30,124	137,987	117,938	60.5	48	3	4
2	RSUD A. Dadi Tjokrodipo	131	8,233	31,338	31,549	65.5	63	2	4
3	RS Tk IV 02.07.04	113	4,029	15,005	16,116	36.4	36	7	4
4	RS Bhayangkara	106	6,445	23,083	23,673	59.7	61	2	4
5	RS Advent	184	16,028	47,424	50,234	70.6	87.1	1	3
6	RS Urip Sumohardjo	405	57,357	125,189	125,189	84.7	142	0	2
7	RS Budi Medika	110	5,227	13,075	18,228	32.6	47.5	5	3
8	RS Hermina	100	14,328	29,625	35,274	81.2	143	0	2
9	RS Imanuel	210	11,236	42,506	37,218	55.5	54	3	3
10	RS Bumi Waras	155	12,956	33,392	44,707	59.0	84	2	3
11	RS Pertamina Bintang Amin	151	13,263	36,737	37,438	66.7	88	1	3
12	RS Graha Husada	151	12,186	42,375	37,687	76.9	81	1	3
13	RS Belleza Kedaton	100	1,923	5,389	5,389	14.8	19	16	3
14	RS Mata LEC	15	3,907	1,654	2,804	30.2	260	1	1
15	RS Mata Permana Sari	20	114	1	1	0.0	6	64	0
16	RSIA Puri Betik Hati	65				0.0	0.0	#DIV/0!	0
17	RSIA Restu Bunda	58	3,052	9,159	9,159	43.3	53	4	3
18	RSIA Mutiara Putri	48	778	1,709	2,493	9.8	16	20	3
19	RSIA Santa Ana	47				0.0	0	#DIV/0!	0
20	RSIA Bunda As Syifa	47	109	310	305	1.8	2	155	3
KOTA BANDAR LAMPUNG		2841	201,295	595,958	595,402	57.5	71	2	3

Sumber : Seksi Pelayanan Kesehatan Rujukan;

Keterangan: ^a termasuk rumah sakit swasta

TABEL 9

**PERSENTASE PUSKESMAS DENGAN KETERSEDIAAN OBAT ESENSIAL
MENURUT PUSKESMAS DAN KECAMATAN
KOTA BANDAR LAMPUNG
TAHUN 2023**

NO	KECAMATAN	KODE PUSKESMAS	PUSKESMAS	KETERSEDIAAN OBAT ESENSIAL *
1	2	3	4	5
1	Telukbetung Barat	18710200001	Bakung	X
2	Telukbetung Timur	18710200002	Kotakarang	V
		18710200003	Sukamaju	V
3	Telukbetung Selatan	18710200004	Pasar Ambon	X
4	Bumi Waras	18710200005	Sukaraja	V
5	Panjang	18710200006	Panjang	V
6	Tanjungkarang Timur	18710200007	Kampung Sawah	V
7	Kedamaian	18710200008	Satelit	V
8	Telukbetung Utara	18710200009	Kupang Kota	V
		18710200010	Sumur Batu	X
9	Tanjungkarang Pusat	18710200011	Simpur	V
		18710200012	Palapa	X
10	Enggal	18710200013	Kebon Jahe	V
11	Tanjungkarang Barat	18710200014	Gedong Air	V
		18710200015	Susunan Baru	V
12	Kemiling	18710200016	Kemiling	V
		18710200017	Beringin Raya	X
		18710200018	Pinang Jaya	V
13	Langkapura	18710200019	Segalamider	V
14	Kedaton	18710200020	Kedaton	V
15	Rajabasa	18710200021	Rajabasa Indah	V
16	Tanjung Senang	18710200022	Way Kandis	V
17	Labuhan Ratu	18710200023	Labuhan Ratu	V
18	Sukarame	18710200024	Sukarame	V
		18710200025	Permata Sukarame	V
		18710200026	Korpri	V
19	Sukabumi	18710200027	Sukabumi	V
		18710200028	Campang Raya	V
		18710200029	Way Laga	V
20	Way Halim	18710200030	Way Halim	V
		18710200031	Way Halim II	V
JUMLAH PUSKESMAS YANG MEMILIKI 80% OBAT DAN VAKSIN ESENSIAL				26
JUMLAH PUSKESMAS YANG MELAPOR				31
% PUSKESMAS DENGAN KETERSEDIAAN OBAT & VAKSIN ESENSIAL				83.9

Sumber : Seksi Farmasi

Keterangan: *) beri tanda "V" jika puskesmas memiliki obat dan vaksin esensial ≥80%

*) beri tanda "X" jika puskesmas memiliki obat dan vaksin esensial <80%

*) jika puskesmas tersebut tidak melapor, **mohon dikosongkan atau tidak memberi tanda "V" maupun "X"**

TABEL 10

**PERSENTASE KETERSEDIAAN OBAT ESENSIAL
KOTA BANDAR LAMPUNG
TAHUN 2023**

NO	NAMA OBAT	SATUAN	KETERSEDIAAN OBAT ESENSIAL*
1	2	3	4
1	Albendazol/Pirantel Pamoat	Tablet	√
2	Alopurinol	Tablet	√
3	Amlodipin/Kaptopril	Tablet	√
4	Amoksisilin 500 mg	Tablet	√
5	Amoksisilin sirup	Botol	√
6	Antasida tablet kunyah/antasida suspensi	Tablet/Botol	√
7	Amitriptilin tablet salut 25 mg (HCl)	Tablet	√
8	Asam Askorbat (Vitamin C)	Tablet	√
9	Asiklovir	Tablet	√
10	Betametason salep	Tube	√
11	Deksametason tablet/deksametason injeksi	Tablet/Vial/Ampul	√
12	Diazepam injeksi 5 mg/ml	Ampul	√
13	Diazepam	Tablet	√
14	Dihidroartemisin+piperakuin (DHP) dan primaquin	Tablet	X
15	Difenhidramin Inj. 10 mg/ml	Ampul	X
16	Epinefrin (Adrenalin) injeksi 0,1 % (sebagai HCl)	Ampul	√
17	Fitomenadion (Vitamin K) injeksi	Ampul	√
18	Furosemid 40 mg/Hidroklorotiazid (HCT)	Tablet	√
19	Garam Oralit serbuk	Kantong	√
20	Glibenklamid/Metformin	Tablet	√
21	Hidrokortison krim/salep	Tube	√
22	Kotrimoksazol (dewasa) kombinasi tablet/Kotrimoksazol susp	Tablet/Botol	√
23	Ketokonazol tablet 200 mg	Tablet	√
24	Klorfeniramina Maleat (CTM) tablet 4 mg	Tablet	√
25	Lidokain inj	Vial	√
26	Magnesium Sulfat injeksi	Vial	X
27	Metilergometrin Maleat injeksi 0,200 mg-1 ml	Ampul	X
28	Natrium Diklofenak	Tablet	√
29	OAT FDC Kat 1	Paket	√
30	Oksitosin injeksi	Ampul	√
31	Parasetamol sirup 120 mg / 5 ml	Botol	√
32	Parasetamol 500 mg	Tablet	√
33	Prednison 5 mg	Tablet	√
34	Retinol 100.000/200.000 IU	Kapsul	√
35	Salbutamol	Tablet	√
36	Salep Mata/Tetes Mata Antibiotik	Tube	√
37	Simvastatin	Tablet	√
38	Tablet Tambah Darah	Tablet	√
39	Vitamin B6 (Piridoksin)	Tablet	√
40	Zinc 20 mg	Tablet	√
JUMLAH ITEM OBAT INDIKATOR YANG TERSEDIA DI KOTA BANDAR LAMPUNG			36
JUMLAH ITEM OBAT INDIKATOR			40
% KETERSEDIAAN OBAT ESENSIAL			90

Sumber : Seksi Farmasi

Keterangan: *) beri tanda "√" jika kabupaten/kota memiliki obat esensial

*) beri tanda "X" jika kabupaten/kota tidak memiliki obat esensial

TABEL 11

**PERSENTASE PUSKESMAS DENGAN KETERSEDIAAN VAKSIN IMUNISASI DASAR LENGKAP (IDL)
MENURUT KECAMATAN DAN PUSKESMAS
KOTA BANDAR LAMPUNG
TAHUN 2023**

NO	KECAMATAN	KODE PUSKESMAS	PUSKESMAS	KETERSEDIAAN VAKSIN IDL*
1	2	3	4	5
1	Telukbetung Barat	18710200001	Bakung	V
2	Telukbetung Timur	18710200002	Kotakarang	V
		18710200003	Sukamaju	V
3	Telukbetung Selatan	18710200004	Pasar Ambon	X
4	Bumi Waras	18710200005	Sukaraja	V
5	Panjang	18710200006	Panjang	V
6	Tanjungkarang Timur	18710200007	Kampung Sawah	V
7	Kedamaian	18710200008	Satelit	X
8	Telukbetung Utara	18710200009	Kupang Kota	V
		18710200010	Sumur Batu	V
9	Tanjungkarang Pusat	18710200011	Simpur	V
		18710200012	Palapa	V
10	Enggal	18710200013	Kebon Jahe	V
11	Tanjungkarang Barat	18710200014	Gedong Air	V
		18710200015	Susunan Baru	X
12	Kemiling	18710200016	Kemiling	V
		18710200017	Beringin Raya	X
		18710200018	Pinang Jaya	V
13	Langkapura	18710200019	Segalamider	X
14	Kedaton	18710200020	Kedaton	V
15	Rajabasa	18710200021	Rajabasa Indah	V
16	Tanjung Senang	18710200022	Way Kandis	V
17	Labuhan Ratu	18710200023	Labuhan Ratu	V
18	Sukarame	18710200024	Sukarame	V
		18710200025	Permata Sukarame	V
		18710200026	Korpri	V
19	Sukabumi	18710200027	Sukabumi	X
		18710200028	Campang Raya	V
		18710200029	Way Laga	V
20	Way Halim	18710200030	Way Halim	V
		18710200031	Way Halim II	V
JUMLAH PUSKESMAS YANG MEMILIKI 100% VAKSIN IDL				25
JUMLAH PUSKESMAS YANG MELAPOR				31
% PUSKESMAS DENGAN KETERSEDIAAN VAKSIN IDL				80.6

Sumber : Seksi Farmasi

Keterangan: *) beri tanda "V" jika Puskesmas memiliki 100% vaksin IDL

*) beri tanda "X" jika Puskesmas memiliki <100% vaksin IDL

*) jika Puskesmas tersebut tidak melapor, **mohon dikosongkan atau tidak memberi tanda "V" maupun "X"**

TABEL 12

**JUMLAH POSYANDU DAN POSBINDU PTM MENURUT KECAMATAN DAN PUSKESMAS
KOTA BANDAR LAMPUNG
TAHUN 2023**

NO	KECAMATAN	KODE PUSKESMAS	PUSKESMAS	AKTIF		TIDAK AKTIF		JUMLAH	JUMLAH POSBINDU PTM*
				JUMLAH	%	JUMLAH	%		
				11	12	13	14		
1	Telukbetung Barat	18710200001	Bakung	26	100.0	0	0.0	26	10
2	Telukbetung Timur	18710200002	Kotakarang	18	100.0	0	0.0	18	6
		18710200003	Sukamaju	12	100.0	0	0.0	12	8
3	Telukbetung Selatan	18710200004	Pasar Ambon	36	100.0	0	0.0	36	6
4	Bumi Waras	18710200005	Sukaraja	42	100.0	0	0.0	42	5
5	Panjang	18710200006	Panjang	51	100.0	0	0.0	51	8
6	Tanjungkarang Timur	18710200007	Kampung Sawah	31	100.0	0	0.0	31	5
7	Kedamaian	18710200008	Satelit	31	100.0	0	0.0	31	7
8	Telukbetung Utara	18710200009	Kupang Kota	27	100.0	0	0.0	27	4
		18710200010	Sumur Batu	19	100.0	0	0.0	19	5
9	Tanjungkarang Pusat	18710200011	Simpur	14	100.0	0	0.0	14	8
		18710200012	Palapa	20	100.0	0	0.0	20	4
10	Enggal	18710200013	Kebon Jahe	23	100.0	0	0.0	23	6
11	Tanjungkarang Barat	18710200014	Gedong Air	22	100.0	0	0.0	22	5
		18710200015	Susunan Baru	12	100.0	0	0.0	12	5
12	Kemiling	18710200016	Kemiling	28	100.0	0	0.0	28	6
		18710200017	Beringin Raya	10	100.0	0	0.0	10	3
		18710200018	Pinang Jaya	8	100.0	0	0.0	8	4
13	Langkapura	18710200019	Segalamider	26	100.0	0	0.0	26	6
14	Kedaton	18710200020	Kedaton	31	100.0	0	0.0	31	7
15	Rajabasa	18710200021	Rajabasa Indah	38	100.0	0	0.0	38	8
16	Tanjung Senang	18710200022	Way Kandis	30	100.0	0	0.0	30	8
17	Labuhan Ratu	18710200023	Labuhan Ratu	28	100.0	0	0.0	28	6
18	Sukarame	18710200024	Sukarame	15	100.0	0	0.0	15	4
		18710200025	Permata Sukarame	12	100.0	0	0.0	12	4
		18710200026	Korpri	8	100.0	0	0.0	8	2
19	Sukabumi	18710200027	Sukabumi	21	100.0	0	0.0	21	3
		18710200028	Campang Raya	13	100.0	0	0.0	13	6
		18710200029	Way Laga	15	100.0	0	0.0	15	3
20	Way Halim	18710200030	Way Halim	20	100.0	0	0.0	20	4
			Way Halim II	18	100.0	0	0.0	18	2
JUMLAH (KAB/KOTA)				705	100.0	0	0.0	705	168
RASIO POSYANDU PER 100 BALITA								0.8	

Sumber : seksi promosi kesehatan dan pemberdayaan masyarakat

TABEL 13

**JUMLAH TENAGA MEDIS DI FASILITAS KESEHATAN
KOTA BANDAR LAMPUNG
TAHUN 2023**

NO	UNIT KERJA	DR SPESIALIS			DOKTER			TOTAL			DOKTER GIGI			DOKTER GIGI SPESIALIS			TOTAL		
		L	P	L+P	L	P	L+P	L	P	L+P	L	P	L+P	L	P	L+P	L	P	L+P
1	2	3	4	5	6	7	8	9	10	11	12	13	14	15	16	17	18	19	20
	Puskesmas	0	0	0	29	159	188	29	159	188	4	49	53	0	0	0	4	49	53
1	Bakung	0	0	0	3	2	5	3	2	5	0	2	2	0	0	0	0	2	2
2	Kotakarang	0	0	0	2	3	5	2	3	5	0	2	2	0	0	0	0	2	2
3	Sukamaju	0	0	0	2	4	6	2	4	6	0	2	2	0	0	0	0	2	2
4	Pasar Ambon	0	0	0	2	4	6	2	4	6	1	0	1	0	0	0	0	1	0
5	Sukaraja	0	0	0	0	7	7	0	7	7	0	1	1	0	0	0	0	1	1
6	Panjang	0	0	0	2	10	12	2	10	12	0	3	3	0	0	0	0	3	3
7	Kampung Sawah	0	0	0	0	6	6	0	6	6	0	1	1	0	0	0	0	1	1
8	Satelit	0	0	0	0	7	7	0	7	7	0	4	4	0	0	0	0	4	4
9	Kupang Kota	0	0	0	2	4	6	2	4	6	0	1	1	0	0	0	0	1	1
10	Sumur Batu	0	0	0	1	5	6	1	5	6	0	1	1	0	0	0	0	1	1
11	Simpur	0	0	0	0	5	5	0	5	5	0	2	2	0	0	0	0	2	2
12	Palapa	0	0	0	0	3	3	0	3	3	0	1	1	0	0	0	0	1	1
13	Kebon Jahe	0	0	0	1	3	4	1	3	4	0	2	2	0	0	0	0	2	2
14	Gedong Air	0	0	0	1	7	8	1	7	8	0	1	1	0	0	0	0	1	1
15	Susunan Baru	0	0	0	1	4	5	1	4	5	0	1	1	0	0	0	0	1	1
16	Kemiling	0	0	0	0	9	9	0	9	9	0	2	2	0	0	0	0	2	2
17	Beringin Raya	0	0	0	0	5	5	0	5	5	0	1	1	0	0	0	0	1	1
18	Pinang Jaya	0	0	0	1	5	6	1	5	6	0	1	1	0	0	0	0	1	1
19	Segalamider	0	0	0	1	4	5	1	4	5	0	1	1	0	0	0	0	1	1
20	Kedaton	0	0	0	5	5	10	5	5	10	0	2	2	0	0	0	0	2	2
21	Rajabasa Indah	0	0	0	0	8	8	0	8	8	0	1	1	0	0	0	0	1	1
22	Way Kandis	0	0	0	2	4	6	2	4	6	0	1	1	0	0	0	0	1	1
23	Labuhan Ratu	0	0	0	1	6	7	1	6	7	0	2	2	0	0	0	0	2	2
24	Sukarame	0	0	0	0	6	6	0	6	6	1	1	2	0	0	0	1	1	2
25	Permata Sukarame	0	0	0	1	3	4	1	3	4	0	2	2	0	0	0	0	2	2
26	Korpri	0	0	0	1	3	4	1	3	4	1	0	1	0	0	0	1	0	1
27	Sukabumi	0	0	0	0	9	9	0	9	9	0	5	5	0	0	0	0	5	5
28	Campang Raya	0	0	0	0	5	5	0	5	5	0	1	1	0	0	0	0	1	1
29	Way Lega	0	0	0	0	5	5	0	5	5	0	2	2	0	0	0	0	2	2
30	Way Halim	0	0	0	0	4	4	0	4	4	0	3	3	0	0	0	0	3	3
31	Way Halim II	0	0	0	0	4	4	0	4	4	1	0	1	0	0	0	0	1	0
		191	165	356	137	246	383	328	411	739	56	48	104	8	10	18	64	58	122
1	RSUD Abdoel Moeloek	32	24	56	13	25	38	45	49	94	9	6	15	3	2	5	12	8	20
2	RSUD A. Dadi Tjokrodipo	12	14	26	8	27	35	20	41	61	6	4	10	0	2	2	6	6	12
3	RS Tk IV 02.07.04	11	11	22	0	12	12	11	23	34	4	2	6	1	0	1	5	2	7
4	RS Bhayangkara	8	10	18	12	19	31	20	29	49	2	3	5	1	1	2	3	4	7
5	RS Advent Bandar Lampung	15	11	26	9	16	25	24	27	51	5	4	9	0	0	0	5	4	9
6	RS Urip Sumoharjo	20	16	36	16	28	44	36	44	80	7	4	11	1	2	3	8	6	14
7	RS Budi Medika	10	9	19	5	7	12	15	16	31	2	1	3	0	0	0	2	1	3
8	RS Hermina	14	10	24	9	18	27	23	28	51	2	4	6	0	0	0	2	4	6
9	RS Immanuel Bandar Lampung	16	10	26	14	9	23	30	19	49	3	2	5	1	0	1	4	2	6
10	RS Bumi Waras	13	9	22	13	9	22	26	18	44	2	4	6	1	1	2	3	5	8
11	RS Pertamina Bintang Amin Husada	12	8	20	7	16	23	19	24	43	5	3	8	0	1	1	5	4	9
12	RS Graha Husada	1	4	5	4	12	16	5	16	21	5	2	7	0	0	0	5	2	7
13	RS BELLEZA KEDATON	1	4	5	4	12	16	5	16	21	1	3	4	0	1	1	1	4	5
14	RS Mata Lampung Eye Center (LEC)	6	6	12	2	5	7	8	11	19	0	1	1	0	0	0	0	1	1
15	RS Mata Permana Sari	1	2	3	0	2	2	1	4	5	0	0	0	0	0	0	0	0	0
16	RSIA Putri Betik Hati	6	5	11	6	5	11	12	10	22	2	0	2	0	0	0	2	0	2
17	RSIA Restu Bunda	5	3	8	8	7	15	13	10	23	0	1	1	0	0	0	0	1	1
18	RSIA Mutiara Putri	6	4	10	3	7	10	9	11	20	0	1	1	0	0	0	0	1	1
19	RSIA Santa Ana	2	4	6	3	6	9	5	10	15	1	1	2	0	0	0	1	1	2
20	RSIA Bunda As Syifa	0	1	1	1	4	5	1	5	6	0	2	2	0	0	0	0	2	2
	SARANA PELAYANAN KESEHATAN LAIN	0	0	0	323	245	568	323	245	568	32	35	67	0	0	0	32	35	67
	JUMLAH (KAB/KOTA)^a	191	165	356	489	650	1.139	680	815	1.495	92	132	224	8	10	18	100	142	242
	RASIO TERHADAP 100.000 PENDUDUK				32,4		103,5		135,9			20,4			1,6				22,0

Sumber : Seksi Sumber Daya Manusia Kesehatan

Organisasi Profesi

Keterangan : - Tenaga kesehatan termasuk yang memiliki ijazah pasca sarjana dan doktor

a. Pada penghitungan jumlah dan rasio di tingkat kabupaten/kota, nakes yang bertugas di lebih dari satu tempat hanya dihitung satu kali

TABEL 14

**JUMLAH TENAGA KEPERAWATAN DAN TENAGA KEBIDANAN DI FASILITAS KESEHATAN
KOTA BANDAR LAMPUNG
TAHUN 2023**

NO	UNIT KERJA	TENAGA KEPERAWATAN			TENAGA KEBIDANAN
		L	P	L+P	
1	2	3	4	5	6
	Puskesmas	115	468	583	605
1	Bakung	2	14	16	17
2	Kotakarang	5	10	15	19
3	Sukamaju	8	9	17	13
4	Pasar Ambon	2	7	9	13
5	Sukaraja	6	19	25	19
6	Panjang	7	14	21	17
7	Kampung Sawah	7	12	19	15
8	Satelit	7	19	26	24
9	Kupang Kota	3	11	14	13
10	Sumur Batu	1	12	13	20
11	Simpur	2	10	12	17
12	Palapa	3	14	17	10
13	Kebon Jahe	0	18	18	13
14	Gedong Air	4	18	22	30
15	Susunan Baru	2	7	9	8
16	Kemiling	8	23	31	34
17	Beringin Raya	4	15	19	13
18	Pinang Jaya	3	17	20	13
19	Segalamider	1	20	21	28
20	Kedaton	4	27	31	26
21	Rajabasa Indah	2	32	34	45
22	Way Kandis	6	18	24	48
23	Labuhan Ratu	6	23	29	18
24	Sukarame	2	9	11	14
25	Permata Sukarame	1	15	16	20
26	Korpri	3	8	11	17
27	Sukabumi	6	19	25	19
28	Campang Raya	2	11	13	10
29	Way Laga	5	10	15	14
30	Way Halim	1	10	11	14
31	Way Halim II	2	17	19	24
	Rumah Sakit	816	1,797	2,613	698
1	RSUD Abdoel Moeloek	173	347	520	206
2	RSUD A. Dadi Tjokrodipo	48	85	133	84
3	RS Tk IV 02.07.04	21	76	97	22
4	RS Bhayangkara	31	79	110	26
5	RS Advent Bandar Lampung	41	155	196	31
6	RS Urip Sumoharjo	197	309	506	47
7	RS Budi Medika	35	38	73	21
8	RS Hermina	14	50	64	21
9	RS Immanuel Bandar Lampung	58	165	223	25
10	RS Bumi Waras	32	125	157	23
11	RS Bintang Amin Husada	73	99	172	19
12	RS Graha Husada	46	66	112	22
13	RS Belleza	14	62	76	19
14	RS Mata Lampung Eye Canter (LEC)	11	12	23	0
15	RS Mata Permana Sari	4	5	9	0
16	RSIA Putri Betik Hati	7	42	49	36
17	RSIA Restu Bunda	6	23	29	24
18	RSIA Mutiara Putri	2	31	33	27
19	RSIA Santa Ana	2	18	20	30
20	RSIA Bunda As Syifa	1	10	11	15
NAN KESEHATAN LAIN		1,456	978	2,434	244
I (KAB/KOTA)		2,387	3,243	5,630	1,547
P 100.000 PENDUDUK				511.8	140.6

Sumber : Seksi Sumber Daya Manusia Kesehatan
Organisasi Profesi

ak yang memiliki ijazah pasca sarjana dan doktor

- a. Pada penghitungan jumlah dan rasio di tingkat kabupaten/kota, nakes yang bertugas di lebih dari satu tempat hanya dihitung satu kali

TABEL 15

**JUMLAH TENAGA KESEHATAN MASYARAKAT, KESEHATAN LINGKUNGAN, DAN GIZI DI FASILITAS KESEHATAN
KOTA BANDAR LAMPUNG
TAHUN 2023**

NO	UNIT KERJA	TENAGA KESEHATAN MASYARAKAT			TENAGA KESEHATAN LINGKUNGAN			TENAGA GIZI		
		L	P	L+P	L	P	L+P	L	P	L+P
1	2	3	4	5	6	7	8	9	10	11
	Puskesmas	12	72	84	10	38	48	8	37	45
1	Bakung	0	2	2	1	0	1	0	1	1
2	Kotakarang	0	3	3	0	2	2	1	1	2
3	Sukamaju	0	1	1	0	1	1	0	2	2
4	Pasar Ambon	0	1	1	1	1	2	1	1	2
5	Sukaraja	2	5	7	1	1	2	0	3	3
6	Panjang	1	1	2	1	1	2	0	2	2
7	Kampung Sawah	0	4	4	0	3	3	0	2	2
8	Satelit	0	5	5	0	1	1	0	2	2
9	Kupang Kota	1	1	2	0	1	1	0	1	1
10	Sumur Batu	0	1	1	1	1	2	0	0	0
11	Simpur	1	2	3	0	2	2	2	0	2
12	Palapa	0	3	3	1	1	2	1	0	1
13	Kebon Jahe	0	2	2	1	0	1	0	2	2
14	Gedong Air	1	1	2	1	1	2	0	1	1
15	Susunan Baru	0	3	3	0	1	1	0	2	2
16	Kemiling	2	2	4	0	1	1	0	2	2
17	Beringin Raya	0	0	0	0	1	1	0	1	1
18	Pinang Jaya	0	4	4	0	1	1	0	1	1
19	Segalamider	0	2	2	0	1	1	0	2	2
20	Kedaton	0	3	3	0	2	2	0	2	2
21	Rajabasa Indah	1	3	4	1	1	2	0	1	1
22	Way Kandis	1	3	4	0	1	1	2	0	2
23	Labuhan Ratu	1	2	3	0	1	1	0	0	0
24	Sukarame	0	2	2	0	1	1	0	2	2
25	Permata Sukarame	0	2	2	0	1	1	0	1	1
26	Korpri	0	3	3	0	2	2	0	1	1
27	Sukabumi	1	4	5	0	2	2	0	1	1
28	Campang Raya	0	2	2	1	0	1	0	1	1
29	Way Laga	0	0	0	0	3	3	0	1	1
30	Way Halim	0	3	3	0	2	2	1	0	1
31	Way Halim II	0	2	2	0	1	1	0	1	1
	Rumah Sakit	8	41	49	6	22	28	4	53	57
1	RSUD Abdoel Moeloek	2	12	14	3	6	9	2	15	17
2	RSUD A. Dadi Tjokrodipo	1	4	5	0	4	4	0	2	2
3	RS Tk IV 02.07.04	0	3	3	0	1	1	0	1	1
4	RS Bhayangkara	0	0	0	0	1	1	1	1	2
5	RS Advent Bandar Lampung	1	0	1	1	0	1	1	3	4
6	RS Urip Sumoharjo	0	0	0	0	1	1	0	9	9
7	RS Budi Medika	0	0	0	0	1	1	0	1	1
8	RS Hermina	1	0	1	1	0	1	0	6	6
9	RS Immanuel Bandar Lampung	0	0	0	0	0	0	0	2	2
10	RS Bumi Waras	2	17	19	1	0	1	0	1	1
11	RS Bintang Amin Husada	0	1	1	0	0	0	0	2	2
12	RSU Graha Husada	0	0	0	0	2	2	0	1	1
13	RS Belleza	1	1	2	0	0	0	0	1	1
14	RS Mata LEC	0	1	1	0	1	1	0	1	1
15	RS Mata Permana Sari	0	1	1	0	1	1	0	1	1
16	RSIA Putri Betik Hati	0	1	1	0	1	1	0	1	1
17	RSIA Restu Bunda	0	0	0	0	1	1	0	2	2
18	RSIA Mutiara Putri	0	0	0	0	1	1	0	1	1
19	RSIA Santa Ana	0	0	0	0	1	1	0	1	1
20	RSIA Bunda As Syifa	0	0	0	0	0	0	0	1	1
	SARANA PELAYANAN KESEHATAN LAIN			0			0			0
	JUMLAH (KAB/KOTA)	20	113	133	16	60	76	12	90	102
	RASIO TERHADAP 100.000 PENDUDUK			12.1			6.9			9.3

Sumber : Seksi Sumber Daya Manusia Kesehatan

Keterangan : - Tenaga kesehatan termasuk yang memiliki ijazah pasca sarjana dan doktor

a. Pada penghitungan jumlah dan rasio di tingkat kabupaten/kota, nakes yang bertugas di lebih dari satu tempat hanya dihitung satu kali

TABEL 16

**JUMLAH TENAGA TEKNIK BIOMEDIKA, KETERAPIAN FISIK, DAN KETEKNISIAN MEDIK DI FASILITAS KESEHATAN
KOTA BANDAR LAMPUNG
TAHUN 2023**

NO	UNIT KERJA	AHLI TEKNOLOGI LABORATORIUM MEDIK			TENAGA TEKNIK BIOMEDIKA LAINNYA			KETERAPIAN FISIK			KETEKNISIAN MEDIK		
		L	P	L + P	L	P	L + P	L	P	L + P	L	P	L + P
1	2	3	4	5	6	7	8	9	10	11	12	13	14
	Puskesmas	7	49	56	2	7	7	0	0	0	9	44	53
1	Bakung	0	2	2	0	0	0	0	0	0	2	3	5
2	Kotakarang	0	3	3	0	0	0	0	0	0	1	1	2
3	Sukamaju	2	0	2	0	0	0	0	0	0	0	1	1
4	Pasar Ambon	0	1	1	0	0	0	0	0	0	0	1	1
5	Sukaraja	2	0	2	0	0	0	0	0	0	0	3	3
6	Panjang	0	2	2	0	0	0	0	0	0	0	2	2
7	Kampung Sawah	0	3	3	0	0	0	0	0	0	0	2	2
8	Satelit	0	3	3	0	0	0	0	0	0	1	1	2
9	Kupang Kota	0	0	0	0	0	0	0	0	0	0	1	1
10	Sumur Batu	0	0	0	0	0	0	0	0	0	0	1	1
11	Simpur	0	2	2	0	0	0	0	0	0	1	1	2
12	Palapa	0	2	2	0	0	0	0	0	0	0	1	1
13	Kebon Jahe	0	1	1	0	0	0	0	0	0	0	2	2
14	Gedong Air	0	3	3	0	0	0	0	0	0	1	0	1
15	Susunan Baru	0	2	2	0	0	0	0	0	0	0	1	1
16	Kemiling	0	2	2	0	0	0	0	0	0	1	0	1
17	Beringin Raya	0	3	3	0	0	0	0	0	0	0	2	2
18	Pinang Jaya	0	1	1	0	0	0	0	0	0	1	0	1
19	Segalamider	0	2	2	0	0	0	0	0	0	0	2	2
20	Kedaton	0	3	3	1	1	2	0	0	0	1	2	3
21	Rajabasa Indah	1	2	3	0	0	0	0	0	0	0	5	5
22	Way Kandis	0	2	2	0	0	0	0	0	0	0	3	3
23	Labuhan Ratu	1	2	3	0	0	0	0	0	0	0	2	2
24	Sukarame	0	2	2	0	0	0	0	0	0	0	2	2
25	Permata Sukarame	0	1	1	0	1	1	0	0	0	0	0	0
26	Korpri	0	1	1	0	1	1	0	0	0	0	1	1
27	Sukabumi	0	1	1	0	1	1	0	0	0	0	2	2
28	Campang Raya	0	1	1	0	1	0	0	0	0	0	1	1
29	Way Laga	0	1	1	0	1	1	0	0	0	0	0	0
30	Way Halim	1	0	1	1	0	1	0	0	0	0	1	1
31	Way Halim II	0	1	1	0	1	0	0	0	0	0	0	0
	Rumah Sakit	52	192	244	79	70	149	24	46	69	37	72	108
1	RSUD Abdoel Moeloek	15	47	62	25	24	49	2	16	18	9	24	33
2	RSUD A. Dadi Tjokrodipo	7	20	27	5	9	14	1	4	5	11	10	21
3	RS Tk IV 02.07.04	3	9	12	4	1	5	1	0	1	1	2	3
4	RS Bhayangkara	1	7	8	3	3	6	0	1	1	1	2	3
5	RS Advent Bandar Lampung	5	9	14	5	5	10	2	3	5	1	3	4
6	RS Urip Sumoharjo	6	30	36	17	8	25	12	7	19	8	12	20
7	RS Budi Medika	0	2	2	3	4	7	1	1	2	2	1	3
8	RS Hermina	0	1	1	0	0	0	1	1	2	0	0	0
9	RS Immanuel	6	22	28	3	5	8	1	5	6	1	6	7
10	RS Bumi Waras	4	9	13	8	1	9	1	3	4	2	4	6
11	RS Bintang Amin	0	0	0	3	2	5	1	0	1	0	2	2
12	RS Graha Husada	1	9	10	2	5	7	0	1	1	0	2	2
13	RS Belleza	0	7	7	0	3	3	1	4	5	0	1	1
14	RS Mata LEC	0	0	0	0	0	0	0	0	0	0	0	0
15	RS Mata Permana Sar	0	6	6	0	0	0	0	0	0	0	0	0
16	RSIA Puri Betik Hati	0	0	0	0	0	0	0	0	0	0	0	0
17	RSIA Restu Bunda	0	6	6	0	0	0	0	0	0	0	0	0
18	RSIA Mutiara Putri	0	4	4	0	0	0	0	0	0	0	2	2
19	RSIA Santa Ana	3	2	5	0	0	0	0	0	0	1	1	1
20	RSIA Bunda As Syifa	1	2	3	1	0	1	0	0	0	0	0	0
	SARANA PELAYANAN KESEHATAN LAIN			0			0			0			0
	JUMLAH (KAB/KOTA)	59	241	300	81	77	156	24	46	69	46	116	161
	RASIO TERHADAP 100.000 PENDUDUK			27.3			14.2			6.3			14.6

Sumber : Seksi Sumber Daya Manusia Kesehatan

Keterangan : - Tenaga kesehatan termasuk yang memiliki ijazah pasca sarjana dan doktor

TABEL 17

**JUMLAH TENAGA KEFARMASIAN DI FASILITAS KESEHATAN
KOTA BANDAR LAMPUNG
TAHUN 2023**

NO	UNIT KERJA	TENAGA KEFARMASIAN								
		TENAGA TEKNIS KEFARMASIAN			APOTEKER			TOTAL		
		L	P	L + P	L	P	L + P	L	P	L + P
1	2	3	4	5	6	7	8	9	10	11
	Puskesmas	1	15	16	7	39	46	8	54	62
1	Bakung	0	1	1	0	2	2	0	3	3
2	Kotakarang	0	0	0	1	1	2	1	1	2
3	Sukamaju	0	0	0	0	1	1	0	1	1
4	Pasar Ambon	0	0	0	0	2	2	0	2	2
5	Sukaraja	0	1	1	0	2	2	0	3	3
6	Panjang	0	0	0	1	1	2	1	1	2
7	Kampung Sawah	0	1	1	0	1	1	0	2	2
8	Satelit	0	0	0	1	1	2	1	1	2
9	Kupang Kota	0	0	0	0	1	1	0	1	1
10	Sumur Batu	0	1	1	0	0	0	0	1	1
11	Simpur	0	0	0	0	2	2	0	2	2
12	Palapa	0	0	0	0	1	1	0	1	1
13	Kebon Jahe	0	0	0	0	1	1	0	1	1
14	Gedong Air	0	2	2	0	1	1	0	3	3
15	Susunan Baru	0	0	0	0	1	1	0	1	1
16	Kemiling	0	0	0	0	1	1	0	1	1
17	Beringin Raya	0	1	1	0	2	2	0	3	3
18	Pinang Jaya	0	1	1	1	1	2	1	2	3
19	Segalamider	0	1	1	0	2	2	0	3	3
20	Kedaton	0	0	0	0	2	2	0	2	2
21	Rajabasa Indah	0	1	1	0	1	1	0	2	2
22	Way Kandis	0	0	0	0	2	2	0	2	2
23	Labuhan Ratu	0	1	1	0	1	1	0	2	2
24	Sukarame	0	0	0	0	2	2	0	2	2
25	Permata Sukarame	0	0	0	1	0	1	1	0	1
26	Korpri	0	0	0	0	2	2	0	2	2
27	Sukabumi	0	0	0	1	2	3	1	2	3
28	Campang Raya	0	0	0	0	1	1	0	1	1
29	Way Laga	1	2	3	0	1	1	1	3	4
30	Way Halim	0	1	1	1	0	1	1	1	2
31	Way Halim II	0	1	1	0	1	1	0	2	2
	Rumah Sakit	32	145	177	15	66	81	47	211	258
1	RSUD Abdoel Moeloek	3	19	22	4	14	18	7	33	40
2	RSUD A. Dadi Tjokrodipo	0	1	1	1	8	9	1	9	10
3	RS Tk IV 02.07.04	4	4	8	0	1	1	4	5	9
4	RS Bhayangkara	0	5	5	1	1	2	1	6	7
5	RS Advent Bandar Lampung	2	16	18	3	2	5	5	18	23
6	RS Urip Sumoharjo	1	22	23	0	5	5	1	27	28
7	RS Budi Medika	1	2	3	1	3	4	2	5	7
8	RS Hermina	1	1	2	1	4	5	2	5	7
9	RS Immanuel Bandar Lampung	4	18	22	1	7	8	5	25	30
10	RS Bumi Waras	5	12	17	1	1	2	6	13	19
11	RS Bintang Amin Husada	5	12	17	0	6	6	5	18	23
12	RS Graha Husada	4	11	15	1	3	4	5	14	19
13	RS Belleza	0	3	3	0	2	2	0	5	5
14	RS Mata LEC	0	0	0	0	3	3	0	3	3
15	RS Mata Permana Sari	1	2	3	1	0	1	2	2	4
16	RSIA Putri Betik Hati	1	5	6	0	2	2	1	7	8
17	RSIA Restu Bunda	0	0	0	0	1	1	0	1	1
18	RSIA Mutiara Putri	0	3	3	0	1	1	0	4	4
19	RSIA Santa Ana	0	9	9	0	1	1	0	10	10
20	RSIA Bunda As Syifa	0	0	0	0	1	1	0	1	1
SARANA PELAYANAN KESEHATAN LAIN				0			0	0	0	0
JUMLAH (KAB/KOTA)		33	160	193	22	105	127	55	265	320
RASIO TERHADAP 100.000 PENDUDUK				17.5			11.5			29.1

Sumber : Seksi Sumber Daya Manusia Kesehatan

Keterangan : - Tenaga kesehatan termasuk yang memiliki ijazah pasca sarjana dan doktor

a. Pada penghitungan jumlah dan rasio di tingkat kabupaten/kota, nakes yang bertugas di lebih dari satu tempat hanya dihitung satu kali

TABEL 18

**JUMLAH TENAGA PENUNJANG/PENDUKUNG KESEHATAN DI FASILITAS KESEHATAN
KOTA BANDAR LAMPUNG
TAHUN 2023**

NO	UNIT KERJA	TENAGA PENUNJANG/PENDUKUNG KESEHATAN									TOTAL		
		PEJABAT STRUKTURAL			TENAGA PENDIDIK			TENAGA DUKUNGAN MANAJEMEN					
		L	P	L+P	L	P	L+P	L	P	L+P	L	P	L+P
1	Puskesmas	11	21	32	0	0	0	113	170	283	124	191	315
1	Bakung	1	0	1	0	0	0	2	6	8	3	6	9
2	Kotakarang	0	1	1	0	0	0	2	9	11	2	10	12
3	Sukamaju	1	0	1	0	0	0	5	5	10	6	5	11
4	Pasar Ambon	0	1	1	0	0	0	4	4	8	4	5	9
5	Sukaraja	0	0	0	0	0	0	5	6	11	5	6	11
6	Panjang	1	0	1	0	0	0	11	4	15	12	4	16
7	Kampung Sawah	0	4	4	0	0	0	4	2	6	4	6	10
8	Satelit	1	1	2	0	0	0	6	11	17	7	12	19
9	Kupang Kota	0	1	1	0	0	0	6	6	12	6	7	13
10	Sumur Batu	0	0	0	0	0	0	4	5	9	4	5	9
11	Simpur	0	1	1	0	0	0	5	10	15	5	11	16
12	Palapa	0	1	1	0	0	0	2	3	5	2	4	6
13	Kebon Jahe	1	0	1	0	0	0	3	2	5	4	2	6
14	Gedong Air	0	1	1	0	0	0	4	8	12	4	9	13
15	Susunan Baru	1	0	1	0	0	0	2	6	8	3	6	9
16	Kemiling	1	0	1	0	0	0	5	6	11	6	6	12
17	Beringin Raya	1	0	1	0	0	0	5	2	7	6	2	8
18	Pinang Jaya	0	1	1	0	0	0	3	5	8	3	6	9
19	Segalamider	0	0	0	0	0	0	2	10	12	2	10	12
20	Kedaton	0	2	2	0	0	0	5	8	13	5	10	15
21	Rajabasa Indah	0	1	1	0	0	0	2	6	8	2	7	9
22	Way Kandis	0	0	0	0	0	0	6	3	9	6	3	9
23	Labuhan Ratu	0	1	1	0	0	0	1	2	3	1	3	4
24	Sukarame	0	1	1	0	0	0	3	4	7	3	5	8
25	Permata Sukarame	1	0	1	0	0	0	2	4	6	3	4	7
26	Korpri	1	1	2	0	0	0	0	9	9	1	10	11
27	Sukabumi	0	1	1	0	0	0	3	5	8	3	6	9
28	Campang Raya	0	1	1	0	0	0	3	6	9	3	7	10
29	Way Laga	0	0	0	0	0	0	2	3	5	2	3	5
30	Way Halim	0	0	0	0	0	0	3	4	7	3	4	7
31	Way Halim II	1	1	2	0	0	0	3	6	9	4	7	11
	Rumah Sakit	41	95	136	0	0	0	1,256	1,258	2,317	1,297	1,353	2,650
1	RSUD Abdoel Moeloek	3	8	11	0	0	0	225	256	481	228	264	492
2	RSUD A. Dadi Tjokrodipo	4	7	11	0	0	0	44	31	75	48	38	86
3	RS Tk IV 02.07.04	6	1	7	0	0	0	53	50	103	59	51	110
4	RS Bhayangkara	3	14	17	0	0	0	64	32	96	67	46	113
5	RS Advent Bandar Lampung	9	4	13	0	0	0	147	151	198	156	155	311
6	RS Urip Sumoharjo	6	19	25	0	0	0	197	151	348	203	170	373
7	RS Budi Medika	1	2	3	0	0	0	58	42	100	59	44	103
8	RS Hermina	1	1	2	0	0	0	16	29	45	17	30	47
9	RS Immanuel	3	26	29	0	0	0	173	152	225	176	178	354
10	RS Bumi Waras	0	1	1	0	0	0	62	53	115	62	54	116
11	RS Bintang Amin	1	3	4	0	0	0	57	71	128	58	74	132
14	RS Graha Husada	0	0	0	0	0	0	26	28	54	26	28	54
15	RS Belleza	2	2	4	0	0	0	31	32	63	33	34	67
12	RS Mata LEC	0	0	0	0	0	0	10	7	17	10	7	17
13	RS Mata Permana Sari	0	4	4	0	0	0	24	44	68	24	48	72
16	RSIA Puri Betik Hati	0	0	0	0	0	0	22	24	46	22	24	46
17	RSIA Restu Bunda	0	0	0	0	0	0	23	26	49	23	26	49
18	RSIA Mutiara Putri	0	0	0	0	0	0	0	23	26	0	23	23
19	RSIA Santa Ana	1	2	3	0	0	0	10	40	50	11	42	53
20	RSIA Bunda As Syifa	1	1	2	0	0	0	14	16	30	15	17	32
SARANA PELAYANAN KESEHATAN LAIN													
INSTITUSI DIKNAKES/DIKLAT													
DINAS KESEHATAN KAB/KOTA													
JUMLAH (KAB/KOTA)		52	116	168	0	0	0	1,369	1,428	2,600	1,421	1,544	2,965

Sumber : Seksi Sumber Daya Manusia Kesehatan

Keterangan : - Pada penghitungan jumlah di tingkat kabupaten/kota, tenaga yang bertugas di lebih dari satu tempat hanya dihitung satu kali

TABEL 19

**CAKUPAN JAMINAN KESEHATAN PENDUDUK MENURUT JENIS KEPESERTAAN
KOTA BANDAR LAMPUNG
TAHUN 2023**

NO	JENIS KEPESERTAAN	PESERTA JAMINAN KESEHATAN	
		JUMLAH	%
1	2	3	4
PENERIMA BANTUAN IURAN (PBI)			
1	PBI APBN	378,512	34.4
2	PBI APBD	91,582	8.3
SUB JUMLAH PBI		470,094	42.7
NON PBI			
1	Pekerja Penerima Upah (PPU)	368,424	33.5
2	Pekerja Bukan Penerima Upah (PBPU)/mandiri	170,894	15.5
3	Bukan Pekerja (BP)	47,569	4.3
SUB JUMLAH NON PBI		586,887	53.3
JUMLAH (KAB/KOTA)		1,056,981	96.1

Sumber : Seksi Pelayanan Kesehatan Mutu dan Akreditasi

TABEL 20

**ALOKASI ANGGARAN KESEHATAN
KOTA BANDAR LAMPUNG
TAHUN 2023**

NO	SUMBER BIAYA	ALOKASI ANGGARAN KESEHATAN	
		Rupiah	%
1	2	3	4
	ANGGARAN KESEHATAN BERSUMBER:		
1	APBD KAB/KOTA	Rp256,711,967,600.00	100.00
	a. Belanja Langsung	Rp143,555,937,378.00	
	b. Belanja Tidak Langsung	Rp77,538,723,222.00	
	c. Dana Alokasi Khusus (DAK)	Rp35,617,307,000.00	
	- DAK fisik	Rp7,469,450,000.00	
	1. Reguler		
	2. Penugasan	Rp7,469,450,000.00	
	3. Afirmasi		
	- DAK non fisik	Rp28,147,857,000.00	
	1. BOK	Rp28,147,857,000.00	
	2. Akreditasi		
	3. Jampersal		
2	APBD PROVINSI	Rp0.00	0.00
	a. Belanja Langsung		
	b. Belanja Tidak Langsung		
	c. Dana Alokasi Khusus (DAK) : BOK		
3	APBN :	Rp0.00	0.00
	a. Dana Dekonsentrasi		
	b. Lain-lain (sebutkan), misal bansos kapitasi		
4	PINJAMAN/HIBAH LUAR NEGERI (PHLN) (sebutkan <i>project</i> dan sumber dananya)		0.00
5	SUMBER PEMERINTAH LAIN*		0.00
TOTAL ANGGARAN KESEHATAN		Rp256,711,967,600.00	
TOTAL APBD KAB/KOTA		Rp2,364,847,300,275.00	
% APBD KESEHATAN THD APBD KAB/KOTA			10.9
ANGGARAN KESEHATAN PERKAPITA		Rp162,868.63	

Sumber: Sub Bagian Program dan Informasi

TABEL 21

**JUMLAH KELAHIRAN MENURUT JENIS KELAMIN, KECAMATAN, DAN PUSKESMAS
KOTA BANDAR LAMPUNG
TAHUN 2023**

NO	KECAMATAN	KODE PUSKESMAS	NAMA PUSKESMAS	JUMLAH KELAHIRAN								
				LAKI-LAKI			PEREMPUAN			LAKI-LAKI + PEREMPUAN		
				HIDUP	MATI	HIDUP + MATI	HIDUP	MATI	HIDUP + MATI	HIDUP	MATI	HIDUP + MATI
1	2	3	4	5	6	7	8	9	10	11	12	13
1	Telukbetung Barat	18710200001	Bakung	310	1	311	270	0	270	580	1	581
2	Telukbetung Timur	18710200002	Kotakarang	233	2	235	193	0	193	426	2	428
		18710200003	Sukamaju	181	0	181	180	0	180	361	0	361
3	Telukbetung Selatan	18710200004	Pasar Ambon	349	0	349	340	0	340	689	0	689
4	Bumi Waras	18710200005	Sukaraja	539	0	539	537	1	538	1,076	1	1,077
5	Panjang	18710200006	Panjang	720	0	720	711	0	711	1,431	0	1,431
6	Tanjungkarang Timur	18710200007	Kampung Sawah	336	0	336	385	0	385	721	0	721
7	Kedamaian	18710200008	Satelit	491	0	491	516	1	517	1,007	1	1,008
8	Telukbetung Utara	18710200009	Kupang Kota	294	8	302	281	13	294	575	21	596
		18710200010	Sumur Batu	228	0	228	238	0	238	466	0	466
9	Tanjungkarang Pusat	18710200011	Simpur	192	0	192	193	0	193	385	0	385
		18710200012	Palapa	292	0	292	326	1	327	618	1	619
10	Enggal	18710200013	Kebon Jahe	256	0	256	303	0	303	559	0	559
11	Tanjungkarang Barat	18710200014	Gedong Air	395	0	395	389	2	391	784	2	786
		18710200015	Susunan Baru	157	3	160	150	0	150	307	3	310
12	Kemiling	18710200016	Kemiling	330	1	331	378	0	378	708	1	709
		18710200017	Beringin Raya	215	0	215	240	0	240	455	0	455
		18710200018	Pinang Jaya	79	0	79	67	0	67	146	0	146
13	Langkapura	18710200019	Segalamider	307	2	309	341	0	341	648	2	650
14	Kedaton	18710200020	Kedaton	524	0	524	454	0	454	978	0	978
15	Rajabasa	18710200021	Rajabasa Indah	479	1	480	464	2	466	943	3	946
16	Tanjung Senang	18710200022	Way Kandis	447	0	447	439	0	439	886	0	886
17	Labuhan Ratu	18710200023	Labuhan Ratu	438	0	438	424	0	424	862	0	862
18	Sukarame	18710200024	Sukarame	228	0	228	241	0	241	469	0	469
		18710200025	Permata Sukarame	203	0	203	204	1	205	407	1	408
		18710200026	Korpri	127	1	128	149	0	149	276	1	277
19	Sukabumi	18710200027	Sukabumi	287	1	288	299	0	299	586	1	587
		18710200028	Campang Raya	150	1	151	149	0	149	299	1	300
		18710200029	Way Laga	122	0	122	114	0	114	236	0	236
20	Way Halim	18710200030	Way Halim	409	0	409	370	0	370	779	0	779
		18710200031	Way Halim II	211	1	212	205	0	205	416	1	417
JUMLAH (KOTA)				9,529	22	9,551	9,550	21	9,571	19,079	43	19,122
ANGKA LAHIR MATI PER 1.000 KELAHIRAN (DILAPORKAN)				2.3			2.2			2.2		

Sumber : Seksi Kesehatan Keluarga dan Gizi

Keterangan : Angka Lahir Mati (dilaporkan) tersebut di atas belum tentu menggambarkan Angka Lahir Mati yang sebenarnya di populasi

TABEL 22

**JUMLAH KEMATIAN IBU MENURUT KECAMATAN DAN PUSKESMAS
KOTA BANDAR LAMPUNG
TAHUN 2023**

NO	KECAMATAN	KODE PUSKESMAS	PUSKESMAS	JUMLAH LAHIR HIDUP	KEMATIAN IBU			
					JUMLAH KEMATIAN IBU HAMIL	JUMLAH KEMATIAN IBU BERSALIN	JUMLAH KEMATIAN IBU NIFAS	JUMLAH KEMATIAN IBU
1	2	3	4	5	6	7	8	9
1	Telukbetung Barat	1871020001	Bakung	580	0	0	0	0
2	Telukbetung Timur	1871020002	Kotakarang	426	0	0	0	0
		1871020003	Sukamaju	361	0	0	0	0
3	Telukbetung Selatan	1871020004	Pasar Ambon	689	0	0	1	1
4	Bumi Waras	1871020005	Sukaraja	1,076	0	1	1	2
5	Panjang	1871020006	Panjang	1,435	0	0	0	0
6	Tanjungkarang Timur	1871020007	Kampung Sawah	721	0	0	0	0
7	Kedamaian	1871020008	Satelit	1,007	0	0	0	0
8	Telukbetung Utara	1871020009	Kupang Kota	575	0	0	0	0
		1871020010	Sumur Batu	466	0	1	0	1
9	Tanjungkarang Pusat	1871020011	Simpur	385	0	1	0	1
		1871020012	Palapa	618	0	0	0	0
10	Enggal	1871020013	Kebon Jahe	559	0	0	0	0
11	Tanjungkarang Barat	1871020014	Gedong Air	786	0	0	0	0
		1871020015	Susunan Baru	307	0	0	0	0
12	Kemiling	1871020016	Kemiling	708	0	0	0	0
		1871020017	Beringin Raya	455	0	0	0	0
		1871020018	Pinang Jaya	146	0	0	1	1
13	Langkapura	1871020019	Segalamider	652	0	1	1	2
14	Kedaton	1871020020	Kedaton	978	0	0	0	0
15	Rajabasa	1871020021	Rajabasa Indah	943	0	0	0	0
16	Tanjung Senang	1871020022	Way Kandis	886	0	0	0	0
17	Labuhan Ratu	1871020023	Labuhan Ratu	862	0	1	0	1
18	Sukarame	1871020024	Sukarame	469	0	0	0	0
		1871020025	Permata Sukarame	407	0	0	0	0
		1871020026	Korpri	276	0	0	0	0
19	Sukabumi	1871020027	Sukabumi	586	0	0	0	0
		1871020028	Campang Raya	299	0	0	0	0
		1871020029	Way Laga	236	0	0	0	0
20	Way Halim	1871020030	Way Halim	792	0	0	0	0
		1871020031	Way Halim II	416	0	0	0	0
JUMLAH (KOTA)				19,102	0	5	4	9
ANGKA KEMATIAN IBU (DILAPORKAN)								

Sumber : Seksi Kesehatan Keluarga dan Gizi

Keterangan:

- Jumlah kematian ibu = jumlah kematian ibu hamil + jumlah kematian ibu bersalin + jumlah kematian ibu nifas
- Angka Kematian Ibu (dilaporkan) tersebut di atas belum bisa menggambarkan AKI yang sebenarnya di populasi

TABEL 23

**JUMLAH KEMATIAN IBU MENURUT PENYEBAB, KECAMATAN, DAN PUSKESMAS
KOTA BANDAR LAMPUNG
TAHUN 2023**

NO	KECAMATAN	KODE PUSKESMAS	PUSKESMAS	PENYEBAB KEMATIAN IBU									
				PERDARAHAN	GANGGUAN HIPERTENSI	INFEKSI	KELAINAN JANTUNG DAN PEMBULUH DARAH*	GANGGUAN AUTOIMUN**	GANGGUAN CEREBROVASKULAR***	COVID-19	KOMPLIKASI PASCA KEGUGURAN (ABORTUS)	LAIN-LAIN	JUMLAH KEMATIAN IBU
1	2	3	4	5	6	7	8	9	10	11	12	13	14
1	Telukbetung Barat	18710200001	Bakung										0
2	Telukbetung Timur	18710200002	Kotakarang										0
		18710200003	Sukamaju										0
3	Telukbetung Selatan	18710200004	Pasar Ambon	1									1
4	Bumi Waras	18710200005	Sukaraja	1			1						2
5	Panjang	18710200006	Panjang										0
6	Tanjungkarang Timur	18710200007	Kampung Sawah										0
7	Kedamaian	18710200008	Satelit										0
8	Telukbetung Utara	18710200009	Kupang Kota										0
		18710200010	Sumur Batu	1									1
9	Tanjungkarang Pusat	18710200011	Simpur		1								1
		18710200012	Palapa										0
10	Eggal	18710200013	Kebon Jahe										0
11	Tanjungkarang Barat	18710200014	Gedong Air										0
		18710200015	Susunan Baru										0
12	Kemiling	18710200016	Kemiling										0
		18710200017	Beringin Raya										0
		18710200018	Pinang Jaya				1						1
13	Langkapura	18710200019	Segalamider	2									2
14	Kedaton	18710200020	Kedaton										0
15	Rajabasa	18710200021	Rajabasa Indah										0
16	Tanjung Senang	18710200022	Way Kandis										0
17	Labuhan Ratu	18710200023	Labuhan Ratu	1									1
18	Sukarame	18710200024	Sukarame										0
		18710200025	Permata Sukarame										0
		18710200026	Korpri										0
19	Sukabumi	18710200027	Sukabumi										0
		18710200028	Campang Raya										0
		18710200029	Way Laga										0
20	Way Halim	18710200030	Way Halim										0
		18710200031	Way Halim II										0
JUMLAH (KOTA)				6	1	0	2	0	0	0	0	0	9

Sumber : Seksi Kesehatan Keluarga dan Gizi

* penyakit jantung kongenital, PPCM (Peripartum cardiomyopathy), aneurisma aorta, dll

** SLE (Systemic lupus erthematosus), dll

*** stroke, aneurisma otak, dll

TABEL 24

**CAKUPAN PELAYANAN KESEHATAN PADA IBU HAMIL, IBU BERSALIN, DAN IBU NIFAS MENURUT KECAMATAN DAN PUSKESMAS
KOTA BANDAR LAMPUNG
TAHUN 2023**

NO	KECAMATAN	KODE PUSKESMAS	PUSKESMAS	IBU HAMIL						IBU BERSALIN/NIFAS									
				JUMLAH	K1		K4		K6		JUMLAH	PERSALINAN DI FASYANKES		KF1		KF LENGKAP		IBU NIFAS MENDAPAT VIT A	
					JUMLAH	%	JUMLAH	%	JUMLAH	%		JUMLAH	%	JUMLAH	%	JUMLAH	%	JUMLAH	%
1	2	3	4	5	6	7	8	9	10	11	12	13	14	15	16	17	18	19	20
1	Telukbetung Barat	18710200001	Bakung	587	634	108.0	633	107.9	633	107.9	560	576	102.8	558	99.6	560	100.0	558	99.6
2	Telukbetung Timur	18710200002	Kotakarang	445	451	101.4	445	100.0	445	100.0	425	426	100.3	426	100.3	426	100.3	426	100.3
		18710200003	Sukamaju	378	391	103.5	393	104.0	393	104.0	361	361	100.1	361	100.1	358	99.2	361	100.1
3	Telukbetung Selatan	18710200004	Pasar Ambon	721	722	100.1	722	100.1	722	100.1	689	689	100.1	689	100.1	689	100.1	689	100.1
4	Bumi Waras	18710200005	Sukaraja	1,128	1,128	100.0	1136	100.7	1136	100.7	1,077	1,077	100.0	1,077	100.0	1,042	96.8	1,077	100.0
5	Panjang	18710200006	Panjang	1,484	1,489	100.3	1484	100.0	1484	100.0	1,416	1,416	100.0	1,416	100.0	1,394	98.4	1,416	100.0
6	Tanjungkarang Timur	18710200007	Kampung Sawah	755	755	100.0	755	100.0	755	100.0	720	720	99.9	720	99.9	720	99.9	720	99.9
7	Kedamaian	18710200008	Satelit	1,056	1,056	100.0	1056	100.0	1056	100.0	1,008	1,008	100.0	1,008	100.0	1,008	100.0	1,008	100.0
8	Telukbetung Utara	18710200009	Kupang Kota	610	614	100.7	613	100.5	613	100.5	582	588	101.0	588	101.0	587	100.8	588	101.0
		18710200010	Sumur Batu	483	484	100.2	483	100.0	483	100.0	461	464	100.6	464	100.6	464	100.6	464	100.6
9	Tanjungkarang Pusa	18710200011	Simpur	403	403	100.0	403	100.0	403	100.0	385	385	100.1	385	100.1	385	100.1	385	100.1
		18710200012	Palapa	647	647	100.0	647	100.0	647	100.0	618	618	100.0	618	100.0	619	100.2	618	100.0
10	Enggal	18710200013	Kebon Jahe	586	589	100.5	589	100.5	589	100.5	559	559	99.9	559	99.9	559	99.9	559	99.9
11	Tanjungkarang Barat	18710200014	Gedong Air	771	771	100.0	771	100.0	771	100.0	736	736	100.1	754	102.5	733	99.6	754	102.5
		18710200015	Susunan Baru	325	328	100.9	326	100.2	326	100.2	310	310	99.9	309	99.5	304	97.9	309	99.5
12	Kemiling	18710200016	Kemiling	739	739	99.9	739	99.9	739	99.9	706	708	100.3	704	99.7	707	100.2	704	99.7
		18710200017	Beringin Raya	447	447	100.1	447	100.1	447	100.1	426	426	99.9	426	99.9	421	98.8	426	99.9
		18710200018	Pinang Jaya	152	162	106.3	162	106.3	162	106.3	146	146	100.3	146	100.3	146	100.3	146	100.3
13	Langkapura	18710200019	Segalamider	683	683	100.0	683	100.0	683	100.0	652	652	100.0	652	100.0	651	99.9	652	100.0
14	Kedaton	18710200020	Kedaton	998	978	98.0	998	100.0	998	100.0	952	972	102.1	972	102.1	972	102.1	972	102.1
15	Rajabasa	18710200021	Rajabasa Indah	957	978	102.2	973	101.7	973	101.7	913	942	103.1	942	103.1	942	103.1	942	103.1
16	Tanjung Senang	18710200022	Way Kandis	928	945	101.8	928	100.0	928	100.0	886	886	100.0	886	100.0	886	100.0	886	100.0
17	Labuhan Ratu	18710200023	Labuhan Ratu	903	903	100.0	903	100.0	903	100.0	862	862	100.0	862	100.0	862	100.0	862	100.0
18	Sukarame	18710200024	Sukarame	442	418	94.6	442	100.1	442	100.1	422	428	101.5	428	101.5	390	92.5	428	101.5
		18710200025	Permata Sukarame	427	427	100.1	428	100.3	428	100.3	407	407	99.9	407	99.9	406	99.7	407	99.9
		18710200026	Korpri	286	292	102.2	286	100.1	286	100.1	273	276	101.2	276	101.2	276	101.2	276	101.2
19	Sukabumi	18710200027	Sukabumi	607	609	100.3	607	100.0	607	100.0	580	580	100.1	580	100.1	567	97.8	580	100.1
		18710200028	Campang Raya	307	323	105.2	312	101.6	312	101.6	293	298	101.7	298	101.7	298	101.7	298	101.7
		18710200029	Way Laga	222	253	113.9	252	113.5	252	113.5	212	236	111.3	236	111.3	236	111.3	236	111.3
20	Way Halim	18710200030	Way Halim	818	818	100.0	818	100.0	818	100.0	781	781	100.0	781	100.0	770	98.6	781	100.0
		18710200031	Way Halim II	435	435	100.1	435	100.1	435	100.1	415	415	100.0	416	100.2	414	99.8	416	100.2
JUMLAH (KOTA)				19,729	19,872	100.7	19,869	100.7	19,869	100.7	18,833	18,948	100.6	18,944	100.6	18,792	99.8	18,944	100.6

Sumber : Seksi Kesehatan Keluarga dan Gizi

TABEL 25

**CAKUPAN IMUNISASI Td PADA IBU HAMIL MENURUT KECAMATAN DAN PUSKESMAS
KOTA BANDAR LAMPUNG
TAHUN 2023**

NO	KECAMATAN	KODE PUSKESMAS	PUSKESMAS	JUMLAH IBU HAMIL	IMUNISASI Td PADA IBU HAMIL											
					Td1		Td2		Td3		Td4		Td5		Td2+	
					JUMLAH	%	JUMLAH	%	JUMLAH	%	JUMLAH	%	JUMLAH	%	JUMLAH	%
1	2	3	4	5	6	7	8	9	10	11	12	13	14	15	16	17
1	Telukbetung Barat	18710200001	Bakung	587	0	0.0	0	0.0	68	11.6	172	29.3	229	39.0	469	79.9
2	Telukbetung Timur	18710200002	Kotakarang	445	0	0.0	0	0.0	119	26.7	122	27.4	139	31.2	380	85.4
		18710200003	Sukamaju	378	0	0.0	1	0.3	88	23.3	157	41.5	126	33.3	372	98.4
3	Telukbetung Selatan	18710200004	Pasar Ambon	721	249	34.5	226	31.3	216	29.9	188	26.1	0	0.0	630	87.3
4	Bumi Waras	18710200005	Sukaraja	1,128	0	0.0	0	0.0	393	34.8	366	32.5	343	30.4	1,102	97.7
5	Panjang	18710200006	Panjang	1,484	0	0.0	0	0.0	0	0.0	301	20.3	1,037	69.9	1,338	90.2
6	Tanjungkarang Timur	18710200007	Kampung Sawah	755	3	0.4	64	8.5	222	29.4	201	26.6	113	15.0	600	79.5
7	Kedamaian	18710200008	Satelit	1,056	0	0.0	0	0.0	0	0.0	539	51.0	516	48.9	1,055	99.9
8	Telukbetung Utara	18710200009	Kupang Kota	610	0	0.0	0	0.0	0	0.0	86	14.1	511	83.8	597	97.9
		18710200010	Sumur Batu	483	0	0.0	0	0.0	177	36.6	149	30.8	123	25.5	449	92.9
9	Tanjungkarang Pusat	18710200011	Simpur	403	0	0.0	82	20.4	79	19.6	50	12.4	24	6.0	235	58.3
		18710200012	Palapa	647	0	0.0	89	13.7	184	28.4	193	29.8	172	26.6	638	98.6
10	Enggal	18710200013	Kebon Jahe	586	0	0.0	0	0.0	102	17.4	458	78.2	12	2.0	572	97.6
11	Tanjungkarang Barat	18710200014	Gedong Air	771	101	13.1	115	14.9	172	22.3	195	25.3	206	26.7	688	89.3
		18710200015	Susunan Baru	325	0	0.0	0	0.0	126	38.7	81	24.9	64	19.7	271	83.3
12	Kemiling	18710200016	Kemiling	739	0	0.0	0	0.0	152	20.6	449	60.7	65	8.8	666	90.1
		18710200017	Beringin Raya	447	0	0.0	29	6.5	158	35.4	157	35.2	101	22.6	445	99.7
		18710200018	Pinang Jaya	152	0	0.0	2	1.3	69	45.3	47	30.8	33	21.6	151	99.0
13	Langkapura	18710200019	Segalamider	683	13	1.9	41	6.0	219	32.1	183	26.8	184	26.9	627	91.8
14	Kedaton	18710200020	Kedaton	998	216	21.6	241	24.2	218	21.9	225	22.6	219	22.0	903	90.5
15	Rajabasa	18710200021	Rajabasa Indah	957	0	0.0	0	0.0	269	28.1	250	26.1	260	27.2	779	81.4
16	Tanjung Senang	18710200022	Way Kandis	928	0	0.0	0	0.0	293	31.6	306	33.0	156	16.8	755	81.3
17	Labuhan Ratu	18710200023	Labuhan Ratu	903	460	50.9	567	62.8	48	5.3	30	3.3	106	11.7	751	83.1
18	Sukarame	18710200024	Sukarame	442	315	71.3	109	24.7	101	22.9	107	24.2	105	23.8	422	95.5
		18710200025	Permata Sukarame	427	0	0.0	0	0.0	150	35.2	136	31.9	127	29.8	413	96.8
		18710200026	Korpri	286	25	8.8	73	25.6	104	36.4	52	18.2	34	11.9	263	92.1
19	Sukabumi	18710200027	Sukabumi	607	45	7.4	97	16.0	174	28.7	137	22.6	172	28.3	580	95.5
		18710200028	Campang Raya	307	0	0.0	0	0.0	131	42.7	58	18.9	117	38.1	306	99.7
20	Way Halim	18710200029	Way Laga	222	23	10.4	45	20.3	45	20.3	45	20.3	23	10.4	158	71.2
		18710200030	Way Halim	818	110	13.4	214	26.2	213	26.0	197	24.1	188	23.0	812	99.3
		18710200031	Way Halim II	435	56	12.9	104	23.9	118	27.1	112	25.8	91	20.9	425	97.8
JUMLAH (KOTA)				19,729	1,616	8.2	2,099	10.6	4,408	22.3	5,749	29.1	5,596	28.4	17,852	90.5

Sumber : Seksi Kesehatan Keluarga dan Gizi

TABEL 26

**PERSENTASE CAKUPAN IMUNISASI Td PADA WANITA USIA SUBUR YANG TIDAK HAMIL MENURUT KECAMATAN DAN PUSKESMAS
KOTA BANDAR LAMPUNG
TAHUN 2023**

NO	KECAMATAN	KODE PUSKESMAS	PUSKESMAS	JUMLAH WUS TIDAK HAMIL (15-39 TAHUN)	IMUNISASI Td PADA WUS TIDAK HAMIL									
					Td1		Td2		Td3		Td4		Td5	
					JUMLAH	%	JUMLAH	%	JUMLAH	%	JUMLAH	%	JUMLAH	%
1	2	3	4	5	6	7	8	9	10	11	12	13	14	15
1	Telukbetung Barat	1871020001	Bakung	6,608	0	0.0	0	0.0	83	1.3	28	0.4	0	0.0
2	Telukbetung Timur	1871020002	Kotakarang	5,009	72	1.4	1	0.0	0	0.0	8	0.2	29	0.6
		1871020003	Sukamaju	4,255	0	0.0	77	1.8	76	1.8	95	2.2	66	1.6
3	Telukbetung Selatan	1871020004	Pasar Ambon	8,122	132	1.6	140	1.7	82	1.0	71	0.9	0	0.0
4	Bumi Waras	1871020005	Sukaraja	12,698	0	0.0	0	0.0	40	0.3	3	0.0	0	0.0
5	Panjang	1871020006	Panjang	16,707	0	0.0	0	0.0	0	0.0	68	0.4	252	1.5
6	Tanjungkarang Timur	1871020007	Kampung Sawah	8,498	1	0.0	75	0.9	133	1.6	84	1.0	87	1.0
7	Kedamaian	1871020008	Satelit	11,891	0	0.0	0	0.0	0	0.0	0	0.0	0	0.0
8	Telukbetung Utara	1871020009	Kupang Kota	6,868	0	0.0	0	0.0	0	0.0	1	0.0	147	2.1
		1871020010	Sumur Batu	5,441	0	0.0	0	0.0	200	3.7	173	3.2	127	2.3
9	Tanjungkarang Pusat	1871020011	Simpur	4,536	3	0.1	0	0.0	0	0.0	0	0.0	0	0.0
		1871020012	Palapa	7,288	0	0.0	288	4.0	369	5.1	353	4.8	332	4.6
10	Enggal	1871020013	Kebon Jahe	6,598	0	0.0	0	0.0	165	2.5	0	0.0	0	0.0
11	Tanjungkarang Barat	1871020014	Gedong Air	8,677	147	1.7	88	1.0	55	0.6	49	0.6	9	0.1
		1871020015	Susunan Baru	3,662	0	0.0	0	0.0	3	0.1	0	0.0	0	0.0
12	Kemiling	1871020016	Kemiling	8,325	0	0.0	0	0.0	3	0.0	165	2.0	2	0.0
		1871020017	Beringin Raya	5,028	0	0.0	38	0.8	148	2.9	99	2.0	84	1.7
		1871020018	Pinang Jaya	1,717	0	0.0	110	6.4	17	1.0	0	0.0	0	0.0
13	Langkapura	1871020019	Segalamider	7,690	0	0.0	19	0.2	115	1.5	35	0.5	60	0.8
14	Kedaton	1871020020	Kedaton	11,233	301	2.7	259	2.3	264	2.4	240	2.1	218	1.9
15	Rajabasa	1871020021	Rajabasa Indah	10,774	0	0.0	0	0.0	259	2.4	255	2.4	247	2.3
16	Tanjung Senang	1871020022	Way Kandis	10,452	0	0.0	0	0.0	221	2.1	214	2.0	148	1.4
17	Labuhan Ratu	1871020023	Labuhan Ratu	10,170	35	0.3	9	0.1	33	0.3	26	0.3	34	0.3
18	Sukarame	1871020024	Sukarame	4,974	0	0.0	0	0.0	126	2.5	0	0.0	0	0.0
		1871020025	Permata Sukarame	4,803	0	0.0	0	0.0	120	2.5	5	0.1	5	0.1
		1871020026	Korpri	3,216	55	1.7	90	2.8	0	0.0	0	0.0	0	0.0
19	Sukabumi	1871020027	Sukabumi	6,836	0	0.0	2	0.0	31	0.5	3	0.0	6	0.1
		1871020028	Campang Raya	3,457	0	0.0	0	0.0	31	0.9	21	0.6	37	1.1
		1871020029	Way Laga	2,500	4	0.2	7	0.3	7	0.3	7	0.3	4	0.2
20	Way Halim	1871020030	Way Halim	9,209	72	0.8	0	0.0	0	0.0	0	0.0	0	0.0
		1871020031	Way Halim II	4,895	6	0.1	27	0.6	22	0.4	5	0.1	4	0.1
JUMLAH (KOTA)				222,136	828	0.4	1,230	0.6	2,603	1.2	2,008	0.9	1,898	0.9

Sumber : Seksi Kesehatan Keluarga dan Gizi

TABEL 27

**PERSENTASE CAKUPAN IMUNISASI Td PADA WANITA USIA SUBUR (HAMIL DAN TIDAK HAMIL) MENURUT KECAMATAN DAN PUSKESMAS
KOTA BANDAR LAMPUNG
TAHUN 2023**

NO	KECAMATAN	KODE PUSKESMAS	PUSKESMAS	JUMLAH WUS (15-39 TAHUN)	IMUNISASI Td PADA WUS									
					Td1		Td2		Td3		Td4		Td5	
					JUMLAH	%	JUMLAH	%	JUMLAH	%	JUMLAH	%	JUMLAH	%
1	2	3	4	5	6	7	8	9	10	11	12	13	14	15
1	Telukbetung Barat	18710200001	Bakung	7,195	0	0.0	0	0.0	151	2.1	200	2.8	229	3.2
2	Telukbetung Timur	18710200002	Kotakarang	5,454	72	1.3	1	0.0	119	2.2	130	2.4	168	3.1
		18710200003	Sukamaju	4,633	0	0.0	78	1.7	164	3.5	252	5.4	192	4.1
3	Telukbetung Selatan	18710200004	Pasar Ambon	8,843	381	4.3	366	4.1	298	3.4	259	2.9	0	0.0
4	Bumi Waras	18710200005	Sukaraja	13,826	0	0.0	0	0.0	433	3.1	369	2.7	343	2.5
5	Panjang	18710200006	Panjang	18,191	0	0.0	0	0.0	0	0.0	369	2.0	1,289	7.1
6	Tanjungkarang Timur	18710200007	Kampung Sawah	9,253	4	0.0	139	1.5	355	3.8	285	3.1	200	2.2
7	Kedamaian	18710200008	Satelit	12,947	0	0.0	0	0.0	0	0.0	539	4.2	516	4.0
8	Telukbetung Utara	18710200009	Kupang Kota	7,478	0	0.0	0	0.0	0	0.0	87	1.2	658	8.8
		18710200010	Sumur Batu	5,924	0	0.0	0	0.0	377	6.4	322	5.4	250	4.2
9	Tanjungkarang Pusat	18710200011	Simpur	4,939	3	0.1	82	1.7	79	1.6	50	1.0	24	0.5
		18710200012	Palapa	7,936	0	0.0	377	4.8	553	7.0	546	6.9	504	6.4
10	Enggal	18710200013	Kebon Jahe	7,184	0	0.0	0	0.0	267	3.7	458	6.4	12	0.2
11	Tanjungkarang Barat	18710200014	Gedong Air	9,447	248	2.6	203	2.1	227	2.4	244	2.6	215	2.3
		18710200015	Susunan Baru	3,987	0	0.0	0	0.0	129	3.2	81	2.0	64	1.6
12	Kemiling	18710200016	Kemiling	9,064	0	0.0	0	0.0	155	1.7	614	6.8	67	0.7
		18710200017	Beringin Raya	5,474	0	0.0	67	1.2	306	5.6	256	4.7	185	3.4
		18710200018	Pinang Jaya	1,869	0	0.0	112	6.0	86	4.6	47	2.5	33	1.8
13	Langkapura	18710200019	Segalamider	8,373	13	0.2	60	0.7	334	4.0	218	2.6	244	2.9
14	Kedaton	18710200020	Kedaton	12,231	517	4.2	500	4.1	482	3.9	465	3.8	437	3.6
15	Rajabasa	18710200021	Rajabasa Indah	11,731	0	0.0	0	0.0	528	4.5	505	4.3	507	4.3
16	Tanjung Senang	18710200022	Way Kandis	11,380	0	0.0	0	0.0	514	4.5	520	4.6	304	2.7
17	Labuhan Ratu	18710200023	Labuhan Ratu	11,073	495	4.5	576	5.2	81	0.7	56	0.5	140	1.3
18	Sukarame	18710200024	Sukarame	5,416	315	5.8	109	2.0	227	4.2	107	2.0	105	1.9
		18710200025	Permata Sukarame	5,230	0	0.0	0	0.0	270	5.2	141	2.7	132	2.5
		18710200026	Korpri	3,501	80	2.3	163	4.7	104	3.0	52	1.5	34	1.0
19	Sukabumi	18710200027	Sukabumi	7,443	45	0.6	99	1.3	205	2.8	140	1.9	178	2.4
		18710200028	Campang Raya	3,764	0	0.0	0	0.0	162	4.3	79	2.1	154	4.1
		18710200029	Way Laga	2,722	27	1.0	52	1.9	52	1.9	52	1.9	27	1.0
20	Way Halim	18710200030	Way Halim	10,027	182	1.8	214	2.1	213	2.1	197	2.0	188	1.9
		18710200031	Way Halim II	5330	62	1.2	131	2.5	140	2.6	117	2.2	95	1.8
JUMLAH (KOTA)				241,865	2,444	1.0	3,329	1.4	7,011	2.9	7,757	3.2	7,494	3.1

Sumber : Seksi Kesehatan Keluarga dan Gizi

TABEL 28

**JUMLAH IBU HAMIL YANG MENDAPATKAN DAN MENGONSUMSI TABLET TAMBAH DARAH (TTD) MENURUT KECAMATAN DAN PUSKESMAS
KOTA BANDAR LAMPUNG
TAHUN 2023**

NO	KECAMATAN	KODE PUSKESMAS	PUSKESMAS	JUMLAH IBU HAMIL	TTD (90 TABLET)			
					IBU HAMIL YANG MENDAPATKAN TTD	%	IBU HAMIL YANG MENGONSUMSI TTD	%
1	2	3	4	5	6	7	8	9
1	Telukbetung Barat	18710200001	Bakung	619	579	93.6	579	93.6
2	Telukbetung Timur	18710200002	Kotakarang	476	443	93.1	437	91.8
		18710200003	Sukamaju	410	370	90.3	370	90.3
3	Telukbetung Selatan	18710200004	Pasar Ambon	752	713	94.8	713	94.8
4	Bumi Waras	18710200005	Sukaraja	1,160	1119	96.5	1119	96.5
5	Panjang	18710200006	Panjang	1,516	1481	97.7	1476	97.4
6	Tanjungkarang Timur	18710200007	Kampung Sawah	787	747	94.9	747	94.9
7	Kedamaian	18710200008	Satelit	1,088	1048	96.3	1050	96.5
8	Telukbetung Utara	18710200009	Kupang Kota	642	602	93.8	602	93.8
		18710200010	Sumur Batu	515	476	92.4	475	92.2
9	Tanjungkarang Pusat	18710200011	Simpur	435	395	90.8	395	90.8
		18710200012	Palapa	679	639	94.1	641	94.4
10	Enggal	18710200013	Kebon Jahe	618	578	93.5	577	93.4
11	Tanjungkarang Barat	18710200014	Gedong Air	802	763	95.2	763	95.2
		18710200015	Susunan Baru	357	320	89.6	318	89.0
12	Kemiling	18710200016	Kemiling	771	731	94.8	731	94.8
		18710200017	Beringin Raya	478	439	91.9	439	91.9
		18710200018	Pinang Jaya	184	154	83.5	154	83.5
13	Langkapura	18710200019	Segalamider	715	675	94.4	677	94.7
14	Kedaton	18710200020	Kedaton	1,030	970	94.2	990	96.1
15	Rajabasa	18710200021	Rajabasa Indah	989	970	98.1	965	97.6
16	Tanjung Senang	18710200022	Way Kandis	960	937	97.6	920	95.8
17	Labuhan Ratu	18710200023	Labuhan Ratu	935	895	95.7	895	95.7
18	Sukarame	18710200024	Sukarame	474	410	86.5	434	91.6
		18710200025	Permata Sukarame	459	419	91.4	420	91.6
		18710200026	Korpri	318	284	89.4	278	87.5
19	Sukabumi	18710200027	Sukabumi	638	601	94.2	599	93.9
		18710200028	Campang Raya	339	315	92.9	304	89.7
		18710200029	Way Laga	254	245	96.4	246	96.8
20	Way Halim	18710200030	Way Halim	849	810	95.4	810	95.4
		18710200031	Way Halim II	467	427	91.5	427	91.5
JUMLAH (KOTA)				20,715	19,555	94.4	19,551	94.4

Sumber : Seksi Kesehatan Keluarga dan Gizi

TABEL 29

PESERTA KB AKTIF METODE MODERN MENURUT JENIS KONTRASEPSI DAN PESERTA KB AKTIF MENALAMI EFEK SAMPING, KOMPLIKASI KEGAGALAN DAN DROP OUT MENURUT KECAMATAN DAN PUSKESMAS KOTA BANDAR LAMPUNG TAHUN 2023

NO	KECAMATAN	KODE PUSKESMAS	PUSKESMAS	JUMLAH PUS	PESERTA KB AKTIF METODE MODERN																		EFEK SAMPING BER-KB		KOMPLIKASI BER-KB		KEGAGALAN BER-KB		DROP OUT BER-KB			
					KONDOM	%	SUNTIK	%	PIL	%	AKDR	%	MOP	%	MOW	%	IMPLAN	%	MAL	%	JUMLAH	%	%	%	%	%	%					
1	Telukbetung Barat	1871020001	Bakung	6.366	220	4.4	1.970	39.8	1.310	26.5	261	5.3	205	4.1	231	4.7	544	11.0	0	0.0	4.846	77.7	0	0.0	324	6.6	0	0.0	540	10.9	602	12.2
2	Telukbetung Timur	1871020002	Kotakarang	4.756	17	0.5	2.298	64.4	157	4.4	188	4.7	0	0.0	105	2.9	823	23.1	0	0.0	3.558	74.9	0	0.0	0	0.0	0	0.0	150	4.2	0	0.0
3	Telukbetung Selatan	1871020004	Sukamaju	4.131	2	0.1	2.227	81.1	445	16.2	15	0.5	0	0.0	0	0.0	57	2.1	0	0.0	2.746	66.5	0	0.0	0	0.0	0	0.0	274	10.0	0	0.0
4	Bumi Waras	1871020005	Pasar Ambon	7.725	863	12.5	2.007	29.0	2.798	40.4	503	7.3	0	0.0	0	0.0	750	10.8	0	0.0	6.921	89.6	0	0.0	0	0.0	0	0.0	653	9.4	0	0.0
5	Bumi Waras	1871020005	Sukaraja	12.122	880	9.8	1.990	22.1	2.508	27.8	1.735	19.3	35	0.4	233	2.6	1.593	17.7	0	0.0	9.009	74.3	0	0.0	0	0.0	6	0.1	5	0.1	5	0.1
6	Tanjungkarang Timur	1871020007	Kampung Sawah	15.874	16	0.2	4.323	39.1	2.532	22.9	1.093	9.9	93	0.8	182	1.6	2.731	24.7	2	0.0	11.055	69.7	50	0.5	0	0.0	1	0.0	1.801	14.5	0	0.0
7	Tanjungkarang Barat	1871020008	Satelit	7.928	120	1.5	2.158	27.1	1.919	24.4	1.818	23.1	10	0.1	11	0.1	1.823	23.2	0	0.0	7.859	99.3	0	0.0	0	0.0	0	0.0	161	2.0	0	0.0
8	Tanjungkarang Barat	1871020009	Kupang Kota	11.235	52	0.6	3.504	39.7	2.294	26.0	1.338	15.2	13	0.1	104	1.2	1.512	17.1	0	0.0	8.830	78.6	0	0.0	0	0.0	1	0.0	5	0.1	0	0.0
9	Tanjungkarang Pusat	1871020011	Sumur Batu	6.424	486	10.2	2.431	51.0	1.091	22.9	281	5.9	2	0.0	29	0.6	442	9.3	0	0.0	4.764	74.2	47	1.0	0	0.0	0	0.0	329	6.9	0	0.0
10	Tanjungkarang Pusat	1871020012	Simpur	5.067	36	1.0	1.554	44.4	1.022	29.2	562	15.8	0	0.0	0	0.0	334	9.5	0	0.0	3.498	69.0	0	0.0	0	0.0	0	0.0	0	0.0	0	0.0
11	Tanjungkarang Barat	1871020014	Gedong Air	4.285	65	2.0	1.418	44.2	190	5.9	545	17.0	150	4.7	150	4.7	543	16.9	0	0.0	3.211	74.9	0	0.0	0	0.0	0	0.0	362	11.9	0	0.0
12	Kemiling	1871020015	Susunan Baru	6.638	328	7.7	1.997	46.8	1.163	27.2	364	8.5	0	0.0	0	0.0	415	9.7	0	0.0	4.268	64.3	0	0.0	0	0.0	0	0.0	647	15.2	0	0.0
13	Langkapura	1871020016	Kebon Jahe	6.000	415	9.0	1.250	27.1	1.080	23.4	675	14.6	86	1.9	112	2.4	914	19.8	0	0.0	4.618	77.0	0	0.0	0	0.0	0	0.0	0	0.0	0	0.0
14	Langkapura	1871020019	Gedong Air	8.247	247	4.2	2.210	37.6	498	8.5	1.612	27.5	0	0.0	158	2.7	1.147	19.5	0	0.0	5.872	71.2	0	0.0	0	0.0	0	0.0	773	13.2	0	0.0
15	Kemiling	1871020017	Kemiling	3.441	61	2.8	1.261	57.9	281	12.9	176	8.1	0	0.0	21	1.0	377	17.3	0	0.0	2.177	63.3	19	0.9	9	0.4	9	0.4	172	7.9	0	0.0
16	Kemiling	1871020018	Beringin Raya	7.765	22	0.4	3.478	61.5	177	3.1	1.065	18.8	0	0.0	0	0.0	916	16.2	0	0.0	5.858	72.9	73	1.3	0	0.0	1	0.0	101	1.8	0	0.0
17	Kemiling	1871020018	Pinang Jaya	4.607	209	6.0	1.825	52.7	195	5.6	549	15.8	0	0.0	0	0.0	897	19.8	0	0.0	3.454	75.2	0	0.0	0	0.0	0	0.0	446	12.9	0	0.0
18	Langkapura	1871020020	Segalamider	1.651	11	0.9	836	68.9	143	11.8	54	4.4	0	0.0	24	2.0	146	12.0	0	0.0	1.214	73.5	0	0.0	0	0.0	0	0.0	116	9.6	0	0.0
19	Kedaton	1871020020	Kedaton	7.251	308	6.1	2.152	42.8	331	6.6	1.100	21.9	1	0.0	31	0.6	1.100	21.9	30	0.6	5.024	69.3	61	1.2	36	0.7	22	0.4	256	5.1	0	0.0
20	Kedaton	1871020021	Rajibasa Indah	10.480	454	6.6	3.732	54.0	2.253	32.6	425	6.2	0	0.0	18	0.3	28	0.4	0	0.0	6.910	65.9	0	0.0	1	0.0	0	0.0	513	7.4	0	0.0
21	Tanjung Senang	1871020022	Way Kandi	10.200	521	6.0	2.954	37.9	2.494	32.0	666	9.5	26	0.4	0	0.0	1.004	12.9	0	0.0	7.795	76.0	0	0.0	0	0.0	0	0.0	69	0.9	0	0.0
22	Labuhan Ratu	1871020023	Sukarame	9.779	818	11.2	2.863	36.6	1.408	19.3	1.128	15.5	14	0.2	38	0.5	1.200	16.5	0	0.0	7.283	74.5	0	0.0	0	0.0	2	0.0	933	12.8	0	0.0
23	Labuhan Ratu	1871020024	Permata Sukarame	9.580	362	4.8	3.521	47.2	1.298	17.4	941	12.6	54	0.7	61	0.8	1.175	15.7	0	0.0	7.466	77.9	5	0.1	0	0.0	298	3.5	606	8.1	0	0.0
24	Sukarame	1871020024	Sukarame	4.648	142	4.2	1.679	49.2	519	15.2	356	10.4	8	0.2	174	5.1	528	15.5	0	0.0	3.414	73.5	20	0.6	0	0.0	13	0.4	31	0.9	0	0.0
25	Sukarame	1871020025	Korpi	4.458	90	2.6	2.000	57.3	835	23.9	277	7.9	9	0.3	44	1.3	228	6.5	0	0.0	3.492	78.3	242	6.9	0	0.0	0	0.0	301	8.6	0	0.0
26	Sukabumi	1871020026	Sukabumi	3.055	646	22.7	779	27.3	650	22.8	397	11.8	0	0.0	0	0.0	440	15.4	0	0.0	2.851	93.3	0	0.0	0	0.0	0	0.0	360	12.6	0	0.0
27	Sukabumi	1871020027	Campang Raya	6.446	114	2.2	2.561	48.4	1.850	35.0	299	4.9	12	0.2	4	0.1	480	9.1	0	0.0	5.292	82.1	0	0.0	0	0.0	0	0.0	289	5.1	0	0.0
28	Sukabumi	1871020028	Way Laga	3.371	148	5.5	1.553	57.7	408	15.2	181	6.7	2	0.1	58	2.2	338	12.6	0	0.0	2.690	79.8	0	0.0	0	0.0	0	0.0	409	15.2	0	0.0
29	Way Halim	1871020029	Way Halim I	2.432	74	4.7	1.340	84.5	126	7.9	23	1.5	0	0.0	0	0.0	23	1.5	0	0.0	1.586	65.2	0	0.0	0	0.0	1	0.1	48	3.0	0	0.0
30	Way Halim	1871020030	Way Halim II	8.512	590	7.5	3.246	41.4	907	11.6	1.570	20.0	0	0.0	0	0.0	1.536	19.6	0	0.0	7.849	92.2	0	0.0	0	0.0	22	0.3	24	0.3	0	0.0
31	Way Halim	1871020031	Way Halim II	4.625	90	2.9	2.262	65.9	232	6.8	498	11.9	0	0.0	6	0.2	437	12.7	0	0.0	3.435	74.3	19	0.6	0	0.0	0	0.0	435	12.7	0	0.0
JUMLAH (KOTA)				209.169	8.610	5.4	69.178	43.6	33.114	20.8	20.474	12.9	722	0.5	1.794	1.1	24.271	15.3	32	0.02	158.785	75.9	860	0.5	46	0.0	876	0.6	10.671	6.7		

Sumber : Suku Kesehatan Keluarga dan Gizi
 Keterangan:
 AKDR : Aler Kontrasepsi Dalam Rahun
 MOP : Metode Operasi Pria
 MOW : Metode Operasi Wanita

TABEL 30

**PASANGAN USIA SUBUR (PUS) DENGAN STATUS 4 TERLALU (4T) DAN ALKI YANG MENJADI PESERTA KB AKTIF
MENURUT KECAMATAN, DAN PUSKESMAS
KOTA BANDAR LAMPUNG
TAHUN 2023**

NO	KECAMATAN	KODE PUSKESMAS	PUSKESMAS	JUMLAH PUS	PUS 4T	%	PUS 4T PADA KB AKTIF	%	PUS ALKI	%	PUS ALKI PADA KB AKTIF	%
1	2	3	4	5	6	7	8	9	10	11	12	12
1	Telukbetung Barat	18710200001	Bakung	6,366	1035	16.3	1,035	100.0	1,035	0.2	1,035	100.0
2	Telukbetung Timur	18710200002	Kotakarang	4,766	1278	26.8	1,278	100.0	567	0.1	567	100.0
		18710200003	Sukamaju	4,131	45	1.1	45	100.0	45	0.0	45	100.0
3	Telukbetung Selatan	18710200004	Pasar Ambon	7,725	685	8.9	685	100.0	685	0.1	685	100.0
4	Bumi Waras	18710200005	Sukaraja	12,122	1550	12.8	1,550	100.0	1,004	0.1	440	43.8
5	Panjang	18710200006	Panjang	15,874	163	1.0	163	100.0	163	0.0	163	100.0
6	Tanjungkarang Timur	18710200007	Kampung Sawah	7,928		0.0		0.0		0.0		0
7	Kedamaian	18710200008	Satelit	11,235	83	0.7	83	100.0	83	0.0	83	100.0
8	Telukbetung Utara	18710200009	Kupang Kota	6,424	911	14.2	911	100.0	911	0.1	911	100.0
		18710200010	Sumur Batu	5,067	111	2.2	111	100.0	111	0.0	111	100.0
9	Tanjungkarang Pusat	18710200011	Simpur	4,285	27	0.6	27	100.0	27	0.0	27	100.0
		18710200012	Palapa	6,638	13	0.2	13	100.0	13	0.0	13	100.0
10	Enggal	18710200013	Kebon Jahe	6,000	15	0.3	15	100.0	15	0.0	15	100.0
11	Tanjungkarang Barat	18710200014	Gedong Air	8,247	302	3.7	302	100.0	302	0.0	302	100.0
		18710200015	Susunan Baru	3,441	19	0.6	19	100.0	19	0.0	19	100.0
12	Kemiling	18710200016	Kemiling	7,765	1962	25.3	1,962	100.0	1,496	0.2	1,496	100.0
		18710200017	Beringin Raya	4,607	1012	22.0	1,012	100.0	319	0.1	319	100.0
		18710200018	Pinang Jaya	1,651	10	0.6	10	100.0	10	0.0	10	100.0
13	Langkapura	18710200019	Segalamider	7,251	1430	19.7	1,430	100.0	1,430	0.2	1,430	100.0
14	Kedaton	18710200020	Kedaton	10,480	1574	15.0	1,574	100.0	1,574	0.2	1,574	100.0
15	Rajabasa	18710200021	Rajabasa Indah	10,260	1139	11.1	3	0.3	3	0.0	3	100.0
16	Tanjung Senang	18710200022	Way Kandis	9,779	594	6.1	594	100.0	594	0.1	594	100.0
17	Labuhan Ratu	18710200023	Labuhan Ratu	9,580	9428	98.4	9,428	100.0	8,561	0.9	7,098	82.9
18	Sukarame	18710200024	Sukarame	4,648	1169	25.2	1,169	100.0	1,169	0.3	1,169	100.0
		18710200025	Permata Sukarame	4,458	2887	64.8	5	0.2	5	0.0	5	100.0
		18710200026	Korpri	3,055	1508	49.4	2	0.1	2	0.0	2	100.0
19	Sukabumi	18710200027	Sukabumi	6,446	168	2.6	168	100.0	168	0.0	168	100.0
		18710200028	Campang Raya	3,371	545	16.2	545	100.0	545	0.2	545	100.0
		18710200029	Way Laga	2,432	765	31.5	13	1.7	13	0.0	13	100.0
20	Way Halim	18710200030	Way Halim	8,512	18	0.2	18	100.0	18	0.0	18	100.0
		18710200031	Way Halim II	4,625	142	3.1	142	100.0	142	0.0	142	100.0
JUMLAH (KOTA)				209,169	30,588	14.6	24,312	79.5	21,029	0.1	19,002	90.4

Sumber : Seksi Kesehatan Keluarga dan Gizi

Keterangan :

ALKI : Anemia, LILA<23,5, Penyakit Kronis, dan IMS

4 Terlalu (4T), yaitu : 1) berusia kurang dari 20 tahun; 2) berusia lebih dari 35 tahun; 3) telah memiliki anak hidup lebih dari 3 orang; anak dengan lainnya kurang dari 2 tahun, atau 4) jarak kelahiran antara satu

TABEL 31

**CAKUPAN DAN PROPORSI PESERTA KB PASCA PERSALINAN MENURUT JENIS KONTRASEPSI, KECAMATAN, DAN PUSKESMAS
KOTA BANDAR LAMPUNG
TAHUN 2023**

NO	KECAMATAN	KODE PUSKESMAS	PUSKESMAS	JUMLAH IBU BERSALIN	PESERTA KB PASCA PERSALINAN																		
					KONDOM	%	SUNTIK	%	PIL	%	AKDR	%	MOP	%	MOW	%	IMPLAN	%	MAL	%	JUMLAH	%	
1	2	3	4	5	6	7	8	9	10	11	12	13	14	15	16	17	18	19	20	21	22	23	
1	Telukbetung Barat	18710200001	Bakung	560	0	0.0	1	20.0	0	0.0	0	0.0	0	0.0	0	0.0	4	80.0	0	0.0	5	0.9	
2	Telukbetung Timur	18710200002	Kotakarang	425	37	8.0	207	44.7	137	29.6	1	0.2	0	0.0	1	0.2	80	17.3	0	0.0	463	109.0	
		18710200003	Sukamaju	361	0	0.0	26	100.0	0	0.0	0	0.0	0	0.0	0	0.0	0	0.0	0	0.0	26	7.2	
3	Telukbetung Selatan	18710200004	Pasar Ambon	689	56	8.7	319	49.5	86	13.4	102	15.8	0	0.0	0	0.0	81	12.6	0	0.0	644	93.5	
4	Bumi Waras	18710200005	Sukaraja	1,077	112	14.8	188	24.8	74	9.7	148	19.5	0	0.0	0	0.0	237	31.2	0	0.0	759	70.5	
5	Panjang	18710200006	Panjang	1,416	7	1.3	423	78.9	63	11.8	11	2.1	0	0.0	0	0.0	32	6.0	0	0.0	536	37.8	
6	Tanjungkarang Timur	18710200007	Kampung Sawah	720	1	1.0	71	72.4	3	3.1	6	6.1	0	0.0	0	0.0	17	17.3	0	0.0	98	13.6	
7	Kedamaian	18710200008	Satelit	1,008	9	1.0	576	61.7	260	27.9	26	2.8	0	0.0	3	0.3	59	6.3	0	0.0	933	92.6	
8	Telukbetung Utara	18710200009	Kupang Kota	582	38	10.0	271	71.3	36	9.5	18	4.7	0	0.0	1	0.3	16	4.2	0	0.0	380	65.3	
		18710200010	Sumur Batu	461	0	0.0	211	81.2	15	5.8	16	6.2	0	0.0	0	0.0	18	6.9	0	0.0	260	56.4	
9	Tanjungkarang Pusat	18710200011	Simpur	385	29	13.4	139	64.4	0	0.0	22	10.2	0	0.0	0	0.0	26	12.0	0	0.0	216	56.2	
		18710200012	Palapa	618	21	4.6	286	62.7	83	18.2	24	5.3	0	0.0	0	0.0	42	9.2	0	0.0	456	73.8	
10	Enggal	18710200013	Kebong Jahe	559	1	0.8	37	27.8	43	32.3	8	6.0	0	0.0	0	0.0	44	33.1	0	0.0	133	23.8	
11	Tanjungkarang Barat	18710200014	Gedong Air	736	43	8.1	277	52.2	65	12.2	27	5.1	0	0.0	13	2.4	106	20.0	0	0.0	531	72.2	
		18710200015	Susunan Baru	310	7	4.1	51	30.2	84	49.7	10	5.9	0	0.0	1	0.6	16	9.5	33	19.5	169	54.4	
12	Kemiling	18710200016	Kemiling	706	0	0.0	108	71.5	10	6.6	11	7.3	0	0.0	0	0.0	22	14.6	0	0.0	151	21.4	
		18710200017	Beringin Raya	426	45	14.2	271	85.8	0	0.0	0	0.0	0	0.0	0	0.0	0	0.0	0	0.0	316	74.1	
		18710200018	Pinang Jaya	146	0	0.0	62	33.3	8	4.3	30	16.1	0	0.0	0	0.0	86	46.2	0	0.0	186	127.8	
13	Langkapura	18710200019	Segalamider	652	16	3.8	231	54.4	73	17.2	26	6.1	0	0.0	12	2.8	67	15.8	43	10.1	425	65.2	
14	Kedaton	18710200020	Kedaton	952	42	7.2	250	43.1	192	33.1	33	5.7	0	0.0	7	1.2	56	9.7	0	0.0	580	60.9	
15	Rajabasa	18710200021	Rajabasa Indah	913	6	6.5	36	38.7	16	17.2	15	16.1	1	1.1	0	0.0	18	19.4	0	0.0	93	10.2	
16	Tanjung Senang	18710200022	Way Kandis	886	0	0.0	19	43.2	4	9.1	20	45.5	0	0.0	0	0.0	1	2.3	0	0.0	44	5.0	
17	Labuhan Ratu	18710200023	Labuhan Ratu	862	55	8.0	350	50.9	47	6.8	117	17.0	0	0.0	0	0.0	119	17.3	0	0.0	688	79.8	
18	Sukarame	18710200024	Sukarame	422	5	3.0	85	51.5	12	7.3	27	16.4	0	0.0	0	0.0	36	21.8	0	0.0	165	39.1	
		18710200025	Permata Sukarame	407	9	22.0	9	22.0	0	0.0	14	34.1	0	0.0	1	2.4	8	19.5	0	0.0	41	10.1	
		18710200026	Korpri	273	10	22.7	16	36.4	15	34.1	1	2.3	0	0.0	0	0.0	2	4.5	0	0.0	44	16.1	
19	Sukabumi	18710200027	Sukabumi	580	1	2.9	12	35.3	8	23.5	2	5.9	0	0.0	2	5.9	9	26.5	0	0.0	34	5.9	
		18710200028	Campang Raya	293	13	8.1	98	60.9	38	23.6	3	1.9	0	0.0	1	0.6	8	5.0	0	0.0	161	54.9	
		18710200029	Way Laga	212	5	3.3	117	77.0	19	12.5	7	4.6	0	0.0	0	0.0	4	2.6	0	0.0	152	71.7	
20	Way Halim	18710200030	Way Halim	781	51	11.6	177	40.1	54	12.2	69	15.6	0	0.0	0	0.0	90	20.4	0	0.0	441	56.5	
		18710200031	Way Halim II	415	3	1.0	247	80.5	41	13.4	3	1.0	0	0.0	0	0.0	13	4.2	0	0.0	307	74.0	
JUMLAH (KAB/KOTA)				18,833	622	6.6	5,171	54.8	1,486	15.7	797	8.4	1	0.01	42	0.4	1,317	14.0	76	0.8	9,437	50.1	

Sumber : Seksi Kesehatan Keluarga dan Gizi

TABEL 32

**JUMLAH DAN PERSENTASE KOMPLIKASI KEBIDANAN
MENURUT JENIS KELAMIN, KECAMATAN, DAN PUSKESMAS
KOTA BANDAR LAMPUNG
TAHUN 2023**

NO	KECAMATAN	KODE PUSKESMAS	PUSKESMAS	JUMLAH IBU HAMIL	PERKIRAAN BUMIL DENGAN KOMPLIKASI KEBIDANAN	BUMIL DENGAN KOMPLIKASI KEBIDANAN YANG DITANGANI		JUMLAH KOMPLIKASI KEBIDANAN												JUMLAH KOMPLIKASI DALAM KEHAMILAN	JUMLAH KOMPLIKASI DALAM PERSALINAN
						JUMLAH	%	KURANG ENERGI KRONIS (KEK)	ANEMIA	PERDARAHAN	TUBERKULOSIS	MALARIA	INFEKSI LAINNYA	PREKLAMPSIA/EKLAMPSIA	DIABETES MELITUS	JANTUNG	COVID-19	PENYEBAB LAINNYA			
																			7		
1	Telukbetung Barat	18710200001	Bakung	587	151	151	100.0	26	15	6	0	0	0	0	9	0	0	0	0	66	
2	Telukbetung Timur	18710200002	Kotakarang	445	90	90	100.0	30	3	0	0	0	0	0	0	0	0	0	0	47	
		18710200003	Sukamaju	378	71	71	100.0	19	9	0	0	0	0	0	0	0	0	0	0	45	
3	Telukbetung Selatan	18710200004	Pasar Ambon	721	97	97	100.0	27	39	0	0	0	0	0	0	0	0	0	0	23	
4	Bumi Waras	18710200005	Sukaraja	1,128	224	193	85.2	1	170	86	1	0	86	42	1	1	0	0	0	1	
5	Panjang	18710200006	Panjang	1,484	213	213	100.0	75	13	3	0	0	0	18	0	0	0	0	0	53	
6	Tanjungkarang Timur	18710200007	Kampung Sawah	755	125	125	100.0	29	44	0	0	0	0	0	0	0	0	0	0	0	
7	Kedamaian	18710200008	Satelit	1,096	157	157	100.0	33	21	0	0	0	0	11	0	0	0	0	0	66	
8	Telukbetung Utara	18710200009	Kupang Kota	610	143	143	100.0	90	35	1	0	0	0	14	0	0	0	0	0	62	
		18710200010	Sumur Batu	483	74	74	100.0	19	7	0	0	0	0	0	0	0	0	0	0	0	
9	Tanjungkarang Pusat	18710200011	Simpur	403	22	22	100.0	22	4	0	0	0	0	0	0	0	0	0	0	0	
		18710200012	Palapa	647	71	71	100.0	9	21	0	0	0	0	0	0	0	0	0	0	35	
10	Enggal	18710200013	Kabon Jahe	586	114	114	100.0	11	44	1	0	0	0	2	0	0	0	0	0	1	
11	Tanjungkarang Barat	18710200014	Gedong Air	771	161	161	100.0	19	21	11	0	0	0	17	0	0	0	0	0	50	
		18710200015	Susunan Baru	325	42	42	100.0	31	16	0	0	0	0	0	0	0	0	0	0	3	
12	Kemiling	18710200016	Kemiling	739	243	246	101.2	68	13	2	0	6	41	0	3	0	0	0	0	0	
		18710200017	Beringin Raya	447	98	98	100.0	23	5	0	0	0	1	2	0	0	0	0	0	27	
		18710200018	Pinang Jaya	152	32	32	100.0	14	12	0	0	0	0	0	0	0	0	0	0	2	
13	Langkapura	18710200019	Segalamider	683	113	113	100.0	28	55	1	0	0	0	0	0	0	0	0	0	0	
14	Kedaton	18710200020	Kedaton	998	194	190	97.9	91	99	86	1	1	86	45	4	2	0	0	0	49	
15	Rajabasa	18710200021	Rajabasa Indah	957	180	180	100.0	37	12	0	0	0	6	0	0	0	0	0	0	110	
16	Tanjung Senang	18710200022	Way Kandis	928	148	148	100.0	27	9	0	0	0	9	0	0	0	0	0	0	81	
17	Labuhan Ratu	18710200023	Labuhan Ratu	903	178	176	98.9	11	55	36	0	0	0	27	0	0	0	0	0	11	
18	Sukarame	18710200024	Sukarame	442	92	92	100.0	16	153	0	0	0	0	0	0	0	0	0	0	0	
		18710200025	Permata Sukarame	427	116	116	100.0	10	52	0	0	0	0	0	0	0	0	0	0	36	
		18710200026	Korpi	286	61	59	96.7	0	37	0	0	0	0	0	0	0	0	0	0	0	
19	Sukabumi	18710200027	Sukabumi	607	75	75	100.0	6	51	0	0	0	0	6	0	2	0	0	0	3	
		18710200028	Campang Raya	307	181	181	100.0	30	51	0	0	0	0	0	0	0	0	0	0	61	
		18710200029	Way Laga	222	55	55	100.0	26	6	0	0	0	0	0	0	0	0	0	0	3	
20	Way Halim	18710200030	Way Halim	818	164	164	100.0	14	35	0	0	0	0	4	0	0	0	0	0	59	
		18710200031	Way Halim II	435	67	67	100.0	43	7	0	0	0	0	0	0	0	0	0	0	15	
JUMLAH (KOTA)				19728.996	3752	3716	99.0	886	1114	233	2	1	178	252	7	8	0	909	0	0	

Sumber : Seksi Kesehatan Keluarga dan Gizi

JUMLAH KOMPLIKASI PASCA PERSALINAN (NIFAS)
22
0

TABEL 33

**JUMLAH DAN PERSENTASE KOMPLIKASI NEONATAL
MENURUT JENIS KELAMIN, KECAMATAN, DAN PUSKESMAS
KOTA BANDAR LAMPUNG
TAHUN 2023**

NO	KECAMATAN	KODE PUSKESMAS	PUSKESMAS	JUMLAH LAHIR HIDUP			PERKIRAAN NEONATAL KOMPLIKASI			JUMLAH KOMPLIKASI PADA NEONATUS															
				L	P	L + P	L	P	L + P	BBLR		ASFIKSIA		INFEKSI		TETANUS NEONATORUM		KELAINAN KONGENITAL		COVID-19		LAIN-LAIN		TOTAL	
										JUMLAH	%	JUMLAH	%	JUMLAH	%	JUMLAH	%	JUMLAH	%	JUMLAH	%	JUMLAH	%	JUMLAH	%
1	2	3	4	5	6	7	8	9	10	11	12	13	14	15	16	17	18	19	20	21	22	23	24	25	26
1	Telukbetung Barat	18710200001	Bakung	311	270	581	47	41	87	10	11.5	1	1.1	1	1.1	0	0.0	2	2.3	0	0.0	0	0.0	14	16.1
2	Telukbetung Timur	18710200002	Kotakarang	235	193	428	35	29	64	6	9.3	0	0.0	0	0.0	0	0.0	0	0.0	0	0.0	0	0.0	6	9.3
		18710200003	Sukamaju	181	180	361	27	27	54	11	20.3	0	0.0	0	0.0	0	0.0	0	0.0	0	0.0	0	0.0	11	20.3
3	Telukbetung Selatan	18710200004	Pasar Ambon	349	340	689	52	51	103	0	0.0	0	0.0	0	0.0	0	0.0	0	0.0	0	0.0	0	0.0	0	0.0
4	Bumi Waras	18710200005	Sukaraja	539	538	1,077	81	81	162	18	11.1	0	0.0	0	0.0	0	0.0	0	0.0	0	0.0	0	0.0	18	11.1
5	Panjang	18710200006	Panjang	720	711	1,431	108	107	215	36	16.8	0	0.0	0	0.0	0	0.0	0	0.0	0	0.0	0	0.0	36	16.8
6	Tanjungkarang Timur	18710200007	Kampung Sawah	336	385	721	50	58	108	7	6.5	1	0.9	0	0.0	0	0.0	0	0.0	0	0.0	0	0.0	8	7.4
7	Kedamaian	18710200008	Satelit	491	517	1,008	74	78	151	14	9.3	3	2.0	0	0.0	0	0.0	1	0.7	0	0.0	0	0.0	18	11.9
8	Telukbetung Utara	18710200009	Kupang Kota	302	294	596	45	44	89	39	43.6	0	0.0	0	0.0	0	0.0	0	0.0	0	0.0	0	0.0	39	43.6
		18710200010	Sumur Batu	228	238	466	34	36	70	1	1.4	0	0.0	0	0.0	0	0.0	0	0.0	0	0.0	0	0.0	1	1.4
9	Tanjungkarang Pusat	18710200011	Simpur	192	193	385	29	29	58	0	0.0	0	0.0	0	0.0	0	0.0	0	0.0	0	0.0	0	0.0	0	0.0
		18710200012	Palapa	292	327	619	44	49	93	1	1.1	0	0.0	0	0.0	0	0.0	1	1.1	0	0.0	0	0.0	2	2.2
10	Enggal	18710200013	Kebong Jahe	256	303	559	38	45	84	0	0.0	0	0.0	0	0.0	0	0.0	0	0.0	0	0.0	0	0.0	0	0.0
11	Tanjungkarang Barat	18710200014	Gedong Air	395	391	786	59	59	118	4	3.4	0	0.0	0	0.0	0	0.0	0	0.0	0	0.0	0	0.0	4	3.4
		18710200015	Susunan Baru	160	150	310	24	23	47	16	34.4	0	0.0	0	0.0	0	0.0	0	0.0	0	0.0	0	0.0	16	34.4
12	Kemiling	18710200016	Kemiling	331	378	709	50	57	106	3	2.8	0	0.0	1	0.9	0	0.0	1	0.9	0	0.0	0	0.0	5	4.7
		18710200017	Beringin Raya	215	240	455	32	36	68	6	8.8	60	87.9	0	0.0	0	0.0	0	0.0	0	0.0	0	0.0	66	96.7
		18710200018	Pinang Jaya	79	67	146	12	10	22	11	50.2	0	0.0	0	0.0	0	0.0	0	0.0	0	0.0	0	0.0	11	50.2
13	Langkapura	18710200019	Segalamider	309	341	650	46	51	98	14	14.4	8	8.2	0	0.0	0	0.0	0	0.0	0	0.0	0	0.0	22	22.6
14	Kedaton	18710200020	Kedaton	524	454	978	79	68	147	16	10.9	25	17.0	0	0.0	0	0.0	0	0.0	0	0.0	0	0.0	41	27.9
15	Rajabasa	18710200021	Rajabasa Indah	480	466	946	72	70	142	13	9.2	48	33.8	0	0.0	0	0.0	0	0.0	0	0.0	0	0.0	61	43.0
16	Tanjung Senang	18710200022	Way Kandis	447	439	886	67	66	133	36	27.1	0	0.0	0	0.0	0	0.0	0	0.0	0	0.0	0	0.0	36	27.1
17	Labuhan Ratu	18710200023	Labuhan Ratu	438	424	862	66	64	129	24	18.6	48	37.1	76	58.8	0	0.0	0	0.0	0	0.0	0	0.0	148	114.5
18	Sukarame	18710200024	Sukarame	228	241	469	34	36	70	2	2.8	0	0.0	0	0.0	0	0.0	0	0.0	0	0.0	0	0.0	2	2.8
		18710200025	Permata Sukarame	203	205	408	30	31	61	19	31.0	1	1.6	0	0.0	0	0.0	0	0.0	0	0.0	0	0.0	20	32.7
		18710200026	Korpri	128	149	277	19	22	42	1	2.4	0	0.0	0	0.0	0	0.0	0	0.0	0	0.0	0	0.0	1	2.4
19	Sukabumi	18710200027	Sukabumi	288	299	587	43	45	88	14	15.9	41	46.6	4	4.5	0	0.0	0	0.0	0	0.0	0	0.0	59	67.0
		18710200028	Campang Raya	151	149	300	23	22	45	12	26.7	31	68.9	0	0.0	0	0.0	2	4.4	0	0.0	0	0.0	45	100.0
		18710200029	Way Laga	122	114	236	18	17	35	5	14.1	0	0.0	0	0.0	0	0.0	0	0.0	0	0.0	0	0.0	5	14.1
20	Way Halim	18710200030	Way Halim	409	370	779	61	56	117	1	0.9	0	0.0	0	0.0	0	0.0	0	0.0	0	0.0	0	0.0	1	0.9
		18710200031	Way Halim II	212	205	417	32	31	63	2	3.2	0	0.0	0	0.0	0	0.0	1	1.6	0	0.0	0	0.0	3	4.8
JUMLAH (KOTA)				9,551	9,571	19,122	1,433	1,436	2,868	342	11.9	267	9.3	82	2.9	0	0.0	8	0.3	0	0.0	0	0.0	699	24.4

Sumber : Seksi Kesehatan Keluarga dan Gizi

TABEL 34

**JUMLAH KEMATIAN NEONATAL, POST NEONATAL, BAYI, DAN BALITA MENURUT JENIS KELAMIN, KECAMATAN, DAN PUSKESMAS
KOTA BANDAR LAMPUNG
TAHUN 2023**

NO	KECAMATAN	KODE PUSKESMAS	PUSKESMAS	JUMLAH KEMATIAN														
				LAKI - LAKI					PEREMPUAN					LAKI - LAKI + PEREMPUAN				
				NEONATAL	POST NEONATAL	BALITA			NEONATAL	POST NEONATAL	BALITA			NEONATAL	POST NEONATAL	BALITA		
						BAYI	ANAK BALITA	JUMLAH TOTAL			BAYI	ANAK BALITA	JUMLAH TOTAL			BAYI	ANAK BALITA	JUMLAH TOTAL
1	2	3	4	5	6	7	8	9	10	11	12	13	14	15	16	17	18	19
1	Telukbetung Barat	18710200001	Bakung	6		6		6	2		2		2	8	0	8	0	8
2	Telukbetung Timur	18710200002	Kotakarang	1		1		1			0		0	1	0	1	0	1
		18710200003	Sukamaju			0		0			0		0	0	0	0	0	0
3	Telukbetung Selatan	18710200004	Pasar Ambon	4		4		4	2		2		2	6	0	6	0	6
4	Bumi Waras	18710200005	Sukaraja	1		1		1	2		2		2	3	0	3	0	3
5	Panjang	18710200006	Panjang			0		0	1		1		1	1	0	1	0	1
6	Tanjungkarang Timur	18710200007	Kampung Sawah	4		4		4	2		2		2	6	0	6	0	6
7	Kedamaian	18710200008	Satelit	3		3		3	1		1		1	4	0	4	0	4
8	Telukbetung Utara	18710200009	Kupang Kota	1	1	2		2			0		0	1	1	2	0	2
		18710200010	Sumur Batu			0		0			0		0	0	0	0	0	0
9	Tanjungkarang Pusat	18710200011	Simpur	2		2		2			0		0	2	0	2	0	2
		18710200012	Palapa	1		1		1	1		1		1	2	0	2	0	2
10	Enggal	18710200013	Kebon Jahe			0		0			0		0	0	0	0	0	0
11	Tanjungkarang Barat	18710200014	Gedong Air	1		1		1	4		4		4	5	0	5	0	5
		18710200015	Susunan Baru			0		0			0		0	0	0	0	0	0
12	Kemiling	18710200016	Kemiling	5		5		5			0		0	5	0	5	0	5
		18710200017	Beringin Raya			0		0	2		2		2	2	0	2	0	2
		18710200018	Pinang Jaya	1		1		1			0		0	1	0	1	0	1
13	Langkapura	18710200019	Segalamider	4		4		4			0		0	4	0	4	0	4
14	Kedaton	18710200020	Kedaton			0		0	3		3		3	3	0	3	0	3
15	Rajabasa	18710200021	Rajabasa Indah	2		2		2	4		4		4	6	0	6	0	6
16	Tanjung Senang	18710200022	Way Kandis	1		1		1			1		1	1	1	2	0	2
17	Labuhan Ratu	18710200023	Labuhan Ratu	4		4		4	1		1		2	5	1	6	0	6
18	Sukarame	18710200024	Sukarame	1		1		1			3		3	1	3	4	0	4
		18710200025	Permata Sukarame	1		1		1			0		0	1	0	1	0	1
		18710200026	Korpri	1		1		1			0		0	1	0	1	0	1
19	Sukabumi	18710200027	Sukabumi	3		3		3	2		2		2	5	0	5	0	5
		18710200028	Campang Raya	1	1	2		2	1		1		1	2	1	3	0	3
		18710200029	Way Laga	2	1	3		3	2		2		2	4	1	5	0	5
20	Way Halim	18710200030	Way Halim			0		0	1		1		1	1	0	1	0	1
		18710200031	Way Halim II	1		1		1	1		1		1	2	0	2	0	2
JUMLAH (KOTA)				51	3	54	0	54	32	5	37	0	37	83	8	91	0	91
ANGKA KEMATIAN (DILAPORKAN)				5.3		5.7	0.0	11.0	3.3		3.9	0.0	3.9	4.3		4.8	0.0	4.8

Sumber : Seksi Kesehatan Keluarga dan Gizi

TABEL 35

**JUMLAH KEMATIAN NEONATAL DAN POST NEONATAL MENURUT PENYEBAB UTAMA, KECAMATAN, DAN PUSKESMAS
KOTA BANDAR LAMPUNG
TAHUN 2023**

NO	KECAMATAN	KODE PUSKESMAS	PUSKESMAS	PENYEBAB KEMATIAN NEONATAL (0-28 HARI)								PENYEBAB KEMATIAN POST NEONATAL (29 HARI-11 BULAN)									
				BBLR DAN PREMATURITAS	ASFIKIA	TETANUS NEONATORUM	INFEKSI	KELAINAN KONGENITAL	COVID-19	KELAINAN CARDIOVASKULAR DAN RESPIRATORI	LAIN-LAIN	KONDISI PERINATAL	PNEUMONIA	DIARE	KELAINAN KONGENITAL JANTUNG	KELAINAN KONGENITAL LAINNYA	MENINGITIS	PENYAKIT SARAF	DEMAM BERDARAH	LAIN-LAIN	
1	2	3	4	5	6	7	8	9	10	11	12	13	14	15	16	17	18	19	20	21	
1	Telukbetung Barat	18710200001	Bakung	3	2			2			1										
2	Telukbetung Timur	18710200002	Kotakarang	1																	
		18710200003	Sukamaju																		
3	Telukbetung Selatan	18710200004	Pasar Ambon	5				1													
4	Bumi Waras	18710200005	Sukaraja	3																	
5	Panjang	18710200006	Panjang								1										
6	Tanjungkarang Timur	18710200007	Kampung Sawah	4				1			1										
7	Kedamaian	18710200008	Satelit	2			1		1												
8	Telukbetung Utara	18710200009	Kupang Kota	1																1	
		18710200010	Sumur Batu																		
9	Tanjungkarang Pusat	18710200011	Simpur	2																	
		18710200012	Palapa	1	1																
10	Enggal	18710200013	Kebon Jahe																		
11	Tanjungkarang Barat	18710200014	Gedong Air	4																1	
		18710200015	Susunan Baru																		
12	Kemiling	18710200016	Kemiling	3	2																
		18710200017	Beringin Raya	2																	
		18710200018	Pinang Jaya	1																	
13	Langkapura	18710200019	Segalamider	3				1													
14	Kedaton	18710200020	Kedaton	3																	
15	Rajabasa	18710200021	Rajabasa Indah	6																	
16	Tanjung Senang	18710200022	Way Kandis	1																1	
17	Labuhan Ratu	18710200023	Labuhan Ratu	3	1			1													
18	Sukarame	18710200024	Sukarame	1																3	
		18710200025	Permata Sukarame	1							1										
		18710200026	Korpri	1																	
19	Sukabumi	18710200027	Sukabumi	3							2										
		18710200028	Campang Raya					2									1		1		
		18710200029	Way Laga	4																	
20	Way Halim	18710200030	Way Halim		1																
		18710200031	Way Halim II	1				1													
JUMLAH (KOTA)				59	7	0	1	10	0	0	6	0	0	0	0	0	1	1	0	0	6

Sumber : Seksi Kesehatan Keluarga dan Gizi

TABEL 36

**JUMLAH KEMATIAN ANAK BALITA MENURUT PENYEBAB UTAMA, KECAMATAN, DAN PUSKESMAS
KOTA BANDAR LAMPUNG
TAHUN 2023**

NO	KECAMATAN	KODE PUSKESMAS	PUSKESMAS	PENYEBAB KEMATIAN ANAK BALITA (12-59 BULAN)									
				PNEUMONIA	KELAINAN KONGENITAL	PENYAKIT SARAF	DEMAM BERDARAH	KELAINAN KONGENITAL JANTUNG	KECELAKAAN LALU LINTAS	KELAINAN KONGENITAL LAINNYA	TENGCELAM	INFEKSI PARASIT	LAIN-LAIN
1	2	3	4	5	6	7	8	9	10	11	12	13	14
1	Telukbetung Barat	18710200001	Bakung										
2	Telukbetung Timur	18710200002	Kotakarang										
		18710200003	Sukamaju										
3	Telukbetung Selatan	18710200004	Pasar Ambon										
4	Bumi Waras	18710200005	Sukaraja										
5	Panjang	18710200006	Panjang										
6	Tanjungkarang Timur	18710200007	Kampung Sawah										
7	Kedamaian	18710200008	Satelit										
8	Telukbetung Utara	18710200009	Kupang Kota										
		18710200010	Sumur Batu										
9	Tanjungkarang Pusat	18710200011	Simpur										
		18710200012	Palapa										
10	Enggal	18710200013	Kebon Jahe										
11	Tanjungkarang Barat	18710200014	Gedong Air										
		18710200015	Susunan Baru										
12	Kemiling	18710200016	Kemiling										
		18710200017	Beringin Raya										
		18710200018	Pinang Jaya										
13	Langkapura	18710200019	Segalamider										
14	Kedaton	18710200020	Kedaton										
15	Rajabasa	18710200021	Rajabasa Indah										
16	Tanjung Senang	18710200022	Way Kandis										
17	Labuhan Ratu	18710200023	Labuhan Ratu										
18	Sukarame	18710200024	Sukarame										
		18710200025	Permata Sukarame										
		18710200026	Korpri										
19	Sukabumi	18710200027	Sukabumi										
		18710200028	Campang Raya										
		18710200029	Way Laga										
20	Way Halim	18710200030	Way Halim										
		18710200031	Way Halim II										
JUMLAH (KOTA)				0	0	0	0	0	0	0	0	0	0

Sumber : Seksi Kesehatan Keluarga dan Gizi

TABEL 37

**BAYI BERAT BADAN LAHIR RENDAH (BBLR) DAN PREMATUR MENURUT JENIS KELAMIN, KECAMATAN, DAN PUSKESMAS
KOTA BANDAR LAMPUNG
TAHUN 2023**

NO	KECAMATAN	KODE PUSKESMAS	PUSKESMAS	JUMLAH LAHIR HIDUP			BAYI BARU LAHIR DITIMBANG												BAYI BBLR						PREMATUR					
				L	P	L + P	L		P		L + P		L		P		L + P		L		P		L + P							
				JUMLAH	%	JUMLAH	%	JUMLAH	%	JUMLAH	%	JUMLAH	%	JUMLAH	%	JUMLAH	%	JUMLAH	%	JUMLAH	%	JUMLAH	%	JUMLAH	%					
1	2	3	4	5	6	7	8	9	10	11	12	13	14	15	16	17	18	19	20	21	22	23	24	25						
1	Telukbetung Barat	18710200001	Bakung	311	270	581	310	99.7	270	100.0	580	99.8	8	2.6	2	0.7	10	1.7		0.0		0.0	0	0.0						
2	Telukbetung Timur	18710200002	Kotakarang	235	193	428	233	99.1	193	100.0	426	99.5	5	2.1	1	0.5	6	1.4		0.0		0.0	0	0.0						
		18710200003	Sukamaju	181	180	361	181	100.0	180	100.0	361	100.0	6	3.3	5	2.8	11	3.0		0.0		0.0	0	0.0						
3	Telukbetung Selatan	18710200004	Pasar Ambon	349	340	689	349	100.0	340	100.0	689	100.0	0	0.0	0	0.0	0	0.0		0.0		0.0	0	0.0						
4	Bumi Waras	18710200005	Sukaraja	539	538	1,077	539	100.0	537	99.8	1,076	99.9	9	1.7	9	1.7	18	1.7		0.0		0.0	0	0.0						
5	Panjang	18710200006	Panjang	720	711	1,431	724	100.6	711	100.0	1,435	100.3	17	2.3	19	2.7	36	2.5		0.0		0.0	0	0.0						
6	Tanjungkarang Timur	18710200007	Kampung Sawah	336	385	721	336	100.0	385	100.0	721	100.0	4	1.2	3	0.8	7	1.0		0.0		0.0	0	0.0						
7	Kedamaian	18710200008	Satelit	491	517	1,008	491	100.0	516	99.8	1,007	99.9	5	1.0	9	1.7	14	1.4		0.0		0.0	0	0.0						
8	Telukbetung Utara	18710200009	Kupang Kota	302	294	596	294	97.4	281	95.6	575	96.5	17	5.8	22	7.8	39	6.8		0.0		0.0	0	0.0						
		18710200010	Sumur Batu	228	238	466	228	100.0	238	100.0	466	100.0	0	0.0	1	0.4	1	0.2		0.0		0.0	0	0.0						
9	Tanjungkarang Pusat	18710200011	Simpur	192	193	385	192	100.0	193	100.0	385	100.0	0	0.0	0	0.0	0	0.0		0.0		0.0	0	0.0						
		18710200012	Palapa	292	327	619	292	100.0	326	99.7	618	99.8	1	0.3	0	0.0	1	0.2		0.0		0.0	0	0.0						
10	Enggal	18710200013	Kebon Jahe	256	303	559	256	100.0	303	100.0	559	100.0	0	0.0	0	0.0	0	0.0		0.0		0.0	0	0.0						
11	Tanjungkarang Barat	18710200014	Gedong Air	395	391	786	397	100.5	389	99.5	786	100.0	0	0.0	4	1.0	4	0.5		0.0		0.0	0	0.0						
		18710200015	Susunan Baru	160	150	310	157	98.1	150	100.0	307	99.0	10	6.4	6	4.0	16	5.2		0.0		0.0	0	0.0						
12	Kemiling	18710200016	Kemiling	331	378	709	330	99.7	378	100.0	708	99.9	3	0.9	0	0.0	3	0.4		0.0		0.0	0	0.0						
		18710200017	Beringin Raya	215	240	455	215	100.0	240	100.0	455	100.0	4	1.9	2	0.8	6	1.3		0.0		0.0	0	0.0						
		18710200018	Pinang Jaya	79	67	146	79	100.0	67	100.0	146	100.0	5	6.3	6	9.0	11	7.5		0.0		0.0	0	0.0						
13	Langkapura	18710200019	Segalamider	309	341	650	307	99.4	345	101.2	652	100.3	8	2.6	6	1.7	14	2.1		0.0		0.0	0	0.0						
14	Kedaton	18710200020	Kedaton	524	454	978	524	100.0	454	100.0	978	100.0	8	1.5	8	1.8	16	1.6		0.0		0.0	0	0.0						
15	Rajabasa	18710200021	Rajabasa Indah	480	466	946	479	99.8	464	99.6	943	99.7	7	1.5	6	1.3	13	1.4		0.0		0.0	0	0.0						
16	Tanjung Senang	18710200022	Way Kandis	447	439	886	447	100.0	439	100.0	886	100.0	15	3.4	21	4.8	36	4.1		0.0		0.0	0	0.0						
17	Labuhan Ratu	18710200023	Labuhan Ratu	438	424	862	438	100.0	424	100.0	862	100.0	8	1.8	16	3.8	24	2.8		0.0		0.0	0	0.0						
18	Sukarame	18710200024	Sukarame	228	241	469	228	100.0	241	100.0	469	100.0	1	0.4	1	0.4	2	0.4		0.0		0.0	0	0.0						
		18710200025	Permata Sukarame	203	205	408	203	100.0	204	99.5	407	99.8	12	5.9	7	3.4	19	4.7		0.0		0.0	0	0.0						
		18710200026	Korpri	128	149	277	127	99.2	149	100.0	276	99.6	1	0.8	0	0.0	1	0.4		0.0		0.0	0	0.0						
19	Sukabumi	18710200027	Sukabumi	288	299	587	287	99.7	299	100.0	586	99.8	6	2.1	8	2.7	14	2.4		0.0		0.0	0	0.0						
		18710200028	Campang Raya	151	149	300	150	99.3	149	100.0	299	99.7	6	4.0	6	4.0	12	4.0		0.0		0.0	0	0.0						
		18710200029	Way Laga	122	114	236	122	100.0	114	100.0	236	100.0	1	0.8	4	3.5	5	2.1		0.0		0.0	0	0.0						
20	Way Halim	18710200030	Way Halim	409	370	779	409	100.0	383	103.5	792	101.7	0	0.0	1	0.3	1	0.1		0.0		0.0	0	0.0						
		18710200031	Way Halim II	212	205	417	211	99.5	205	100.0	416	99.8	1	0.5	1	0.5	2	0.5		0.0		0.0	0	0.0						
JUMLAH (KOTA)				9,551	9,571	19,122	9,535	99.8	9,567	100.0	19,102	99.9	168	1.8	174	1.8	342	1.8	0	0.0	0	0.0	0	0.0						

Sumber : Seksi Kesehatan Keluarga dan Gizi

TABEL 38

CAKUPAN KUNJUNGAN NEONATAL MENURUT JENIS KELAMIN, KECAMATAN, DAN PUSKESMAS
KOTA BANDAR LAMPUNG
TAHUN 2023

NO	KECAMATAN	KODE PUSKESMAS	PUSKESMAS	JUMLAH LAHIR HIDUP			KUNJUNGAN NEONATAL 1 KALI (KN1)						KUNJUNGAN NEONATAL 3 KALI (KN LENGKAP)						BAYI BARU LAHIR YANG DILAKUKAN SCREENING HIPOTIROID KONGENITAL					
				L + P			L		P		L + P		L		P		L + P		L		P		L + P	
				L	P	L + P	JUMLAH	%	JUMLAH	%	JUMLAH	%	JUMLAH	%	JUMLAH	%	JUMLAH	%	JUMLAH	%	JUMLAH	%	JUMLAH	%
1	Telukbetung Barat	18710200001	Bakung	311	270	581	310	99.7	270	100.0	580	99.8	308	99.0	269	99.6	577	99.3	41	13.2	43	15.9	84	14.5
2	Telukbetung Timur	18710200002	Kotakarang	235	193	428	233	99.1	193	100.0	426	99.5	233	99.1	193	100.0	426	99.5	13	5.5	28	14.5	41	9.6
		18710200003	Sukamaju	181	180	361	181	100.0	180	100.0	361	100.0	181	100.0	180	100.0	361	100.0	12	6.6	22	12.2	34	9.4
3	Telukbetung Selatan	18710200004	Pasar Ambon	349	340	689	349	100.0	340	100.0	689	100.0	349	100.0	340	100.0	689	100.0	267	76.5	302	88.8	569	82.6
4	Bumi Waras	18710200005	Sukaraja	539	538	1,077	539	100.0	537	99.8	1,076	99.9	539	100.0	537	99.8	1,076	99.9	46	8.5	40	7.4	86	8.0
5	Panjang	18710200006	Panjang	720	711	1,431	724	100.6	711	100.0	1,435	100.3	724	100.6	711	100.0	1,435	100.3	95	13.2	153	21.5	248	17.3
6	Tanjungkarang Timur	18710200007	Kampung Sawah	336	385	721	336	100.0	385	100.0	721	100.0	336	100.0	385	100.0	721	100.0	43	12.8	35	9.1	78	10.8
7	Kedamaian	18710200008	Satelit	491	517	1,008	491	100.0	516	99.8	1,007	99.9	491	100.0	516	99.8	1,007	99.9	162	33.0	221	42.7	383	38.0
8	Telukbetung Utara	18710200009	Kupang Kota	302	294	596	294	97.4	281	95.6	575	96.5	291	96.4	280	95.2	571	95.8	58	19.2	167	56.8	225	37.8
		18710200010	Sumur Batu	228	238	466	228	100.0	238	100.0	466	100.0	228	100.0	238	100.0	466	100.0	25	11.0	35	14.7	60	12.9
9	Tanjungkarang Pusat	18710200011	Simpur	192	193	385	192	100.0	193	100.0	385	100.0	192	100.0	193	100.0	385	100.0	11	5.7	8	4.1	19	4.9
		18710200012	Palapa	292	327	619	292	100.0	326	99.7	618	99.8	291	99.7	326	99.7	617	99.7	37	12.7	42	12.8	79	12.8
10	Enggal	18710200013	Kebon Jahe	256	303	559	256	100.0	303	100.0	559	100.0	256	100.0	303	100.0	559	100.0	334	130.5	348	114.9	682	122.0
11	Tanjungkarang Barat	18710200014	Gedong Air	395	391	786	397	100.5	389	99.5	786	100.0	369	93.4	365	93.4	734	93.4	64	16.2	78	19.9	142	18.1
		18710200015	Susunan Baru	160	150	310	157	98.1	150	100.0	307	99.0	157	98.1	150	100.0	307	99.0	0	0.0	0	0.0	0	0.0
11	Kemiling	18710200016	Kemiling	331	378	709	330	99.7	378	100.0	708	99.9	334	100.9	373	98.7	707	99.7	69	20.8	97	25.7	166	23.4
		18710200017	Beringin Raya	215	240	455	215	100.0	240	100.0	455	100.0	202	94.0	226	94.2	428	94.1	31	14.4	39	16.3	70	15.4
		18710200018	Pinang Jaya	79	67	146	79	100.0	67	100.0	146	100.0	80	101.3	66	98.5	146	100.0	13	16.5	21	31.3	34	23.3
13	Langkapura	18710200019	Segalamider	309	341	650	307	99.4	345	101.2	652	100.3	307	99.4	344	100.9	651	100.2	73	23.6	89	26.1	162	24.9
14	Kedaton	18710200020	Kedaton	524	454	978	524	100.0	454	100.0	978	100.0	524	100.0	452	99.6	976	99.8	200	38.2	263	57.9	463	47.3
15	Rajabasa	18710200021	Rajabasa Indah	480	466	946	479	99.8	464	99.6	943	99.7	479	99.8	464	99.6	943	99.7	76	15.8	74	15.9	150	15.9
16	Tanjung Senang	18710200022	Way Kandis	447	439	886	447	100.0	439	100.0	886	100.0	447	100.0	439	100.0	886	100.0	38	8.5	37	8.4	75	8.5
17	Labuhan Ratu	18710200023	Labuhan Ratu	438	424	862	438	100.0	424	100.0	862	100.0	438	100.0	424	100.0	862	100.0	32	7.3	33	7.8	65	7.5
18	Sukarame	18710200024	Sukarame	228	241	469	228	100.0	241	100.0	469	100.0	206	90.4	222	92.1	428	91.3	37	16.2	41	17.0	78	16.6
		18710200025	Permata Sukarame	203	205	408	203	100.0	204	99.5	407	99.8	203	100.0	203	99.0	406	99.5	8	3.9	17	8.3	25	6.1
		18710200026	Korpri	128	149	277	127	99.2	149	100.0	276	99.6	126	98.4	149	100.0	275	99.3	0	0.0	0	0.0	0	0.0
19	Sukabumi	18710200027	Sukabumi	288	299	587	287	99.7	299	100.0	586	99.8	285	99.0	295	98.7	580	98.8	6	2.1	15	5.0	21	3.6
		18710200028	Campang Raya	151	149	300	150	99.3	149	100.0	299	99.7	148	98.0	149	100.0	297	99.0	69	45.7	81	54.4	150	50.0
		18710200029	Way Laga	122	114	236	122	100.0	114	100.0	236	100.0	122	100.0	114	100.0	236	100.0	10	8.2	6	5.3	16	6.8
20	Way Halim	18710200030	Way Halim	409	370	779	409	100.0	383	103.5	792	101.7	403	98.5	378	102.2	781	100.3	468	114.4	422	114.1	890	114.2
		18710200031	Way Halim II	212	205	417	211	99.5	205	100.0	416	99.8	210	99.1	204	99.5	414	99.3	150	70.8	139	67.8	289	69.3
JUMLAH (KOTA)				9,551	9,571	19,122	9,535	99.8	9,567	100.0	19,102	99.9	9,459	99.0	9,488	99.1	18,947	99.1	2,488	26.0	2,896	30.3	5,384	28.2

Sumber : Seksi Kesehatan Keluarga dan Gizi

TABEL 39

**BAYI BARU LAHIR MENDAPAT IMD* DAN PEMBERIAN ASI EKSKLUSIF PADA BAYI < 6 BULAN MENURUT KECAMATAN DAN PUSKESMAS
KOTA BANDAR LAMPUNG
TAHUN 2023**

NO	KECAMATAN	KODE PUSKESMAS	PUSKESMAS	BAYI BARU LAHIR			BAYI USIA < 6 BULAN		
				JUMLAH	MENDAPAT IMD		JUMLAH	DIBERI ASI EKSKLUSIF	
					JUMLAH	%		JUMLAH	%
1	2	3	4	5	6	7	8	9	10
1	Telukbetung Barat	18710200001	Bakung	439	393	89.5	267	257	96.3
2	Telukbetung Timur	18710200002	Kotakarang	351	351	100.0	143	108	75.5
		18710200003	Sukamaju	349	344	98.6	122	104	85.2
3	Telukbetung Selatan	18710200004	Pasar Ambon	687	641	93.3	25	24	96.0
4	Bumi Waras	18710200005	Sukaraja	973	951	97.7	568	563	99.1
5	Panjang	18710200006	Panjang	885	833	94.1	449	87	19.4
6	Tanjungkarang Timur	18710200007	Kampung Sawah	723	559	77.3	265	221	83.4
7	Kedamaian	18710200008	Satelit	1007	1007	100.0	143	130	90.9
8	Telukbetung Utara	18710200009	Kupang Kota	570	570	100.0	97	92	94.8
		18710200010	Sumur Batu	466	466	100.0	142	108	76.1
9	Tanjungkarang Pusat	18710200011	Simpur	386	386	100.0	172	165	95.9
		18710200012	Palapa	618	607	98.2	130	107	82.3
10	Enggal	18710200013	Kebon Jahe	558	558	100.0	71	61	85.9
11	Tanjungkarang Barat	18710200014	Gedong Air	728	728	100.0	86	50	58.1
		18710200015	Susunan Baru	303	290	95.7	138	138	100.0
12	Kemiling	18710200016	Kemiling	663	663	100.0	91	29	31.9
		18710200017	Beringin Raya	419	413	98.6	200	150	75.0
		18710200018	Pinang Jaya	137	137	100.0	63	44	69.8
13	Langkapura	18710200019	Segalamider	629	628	99.8	312	292	93.6
14	Kedaton	18710200020	Kedaton	975	975	100.0	470	403	85.7
15	Rajabasa	18710200021	Rajabasa Indah	3589	3583	99.8	180	128	71.1
16	Tanjung Senang	18710200022	Way Kandis	874	703	80.4	351	351	100.0
17	Labuhan Ratu	18710200023	Labuhan Ratu	861	861	100.0	56	56	100.0
18	Sukarame	18710200024	Sukarame	442	428	96.8	75	70	93.3
		18710200025	Permata Sukarame	406	406	100.0	358	325	90.8
		18710200026	Korpri	263	263	100.0	43	9	20.9
19	Sukabumi	18710200027	Sukabumi	573	559	97.6	331	331	100.0
		18710200028	Campang Raya	298	298	100.0	77	58	75.3
		18710200029	Way Laga	110	110	100.0	23	21	91.3
20	Way Halim	18710200030	Way Halim	1769	1748	98.8	6	6	100.0
		18710200031	Way Halim II	410	410	100.0	88	66	75.0
JUMLAH (KOTA)				21,461	20,869	97.2	5,542	4,554	82.2

Sumber : Seksi Kesehatan Keluarga dan Gizi

Keterangan: IMD = Inisiasi Menyusui Dini

TABEL 40

**CAKUPAN PELAYANAN KESEHATAN BAYI MENURUT JENIS KELAMIN, KECAMATAN, DAN PUSKESMAS
KOTA BANDAR LAMPUNG
TAHUN 2023**

NO	KECAMATAN	KODE PUSKESMAS	PUSKESMAS	JUMLAH BAYI			PELAYANAN KESEHATAN BAYI					
				L	P	L + P	L		P		L + P	
							JUMLAH	%	JUMLAH	%	JUMLAH	%
1	2	3	4	5	6	7	8	9	10	11	12	13
1	Telukbetung Barat	18710200001	Bakung	274	272	546	164	59.9	170	62.5	334	61.2
2	Telukbetung Timur	18710200002	Kotakarang	202	207	409	236	116.8	178	86.0	414	101.2
		18710200003	Sukamaju	178	176	354	146	82.0	142	80.7	288	81.4
3	Telukbetung Selatan	18710200004	Pasar Ambon	332	330	662	321	96.7	324	98.2	645	97.4
4	Bumi Waras	18710200005	Sukaraja	515	525	1,040	522	101.4	520	99.0	1,042	100.2
5	Panjang	18710200006	Panjang	669	692	1,361	661	98.8	662	95.7	1,323	97.2
6	Tanjungkarang Timur	18710200007	Kampung Sawah	328	352	680	412	125.6	474	134.7	886	130.3
7	Kedamaian	18710200008	Satelit	473	490	963	491	103.8	516	105.3	1,007	104.6
8	Telukbetung Utara	18710200009	Kupang Kota	270	281	551	245	90.7	274	97.5	519	94.2
		18710200010	Sumur Batu	211	223	434	247	117.1	257	115.2	504	116.1
9	Tanjungkarang Pusat	18710200011	Simpur	181	186	367	191	105.5	183	98.4	374	101.9
		18710200012	Palapa	275	294	569	255	92.7	290	98.7	545	95.8
10	Enggal	18710200013	Kebon Jahe	248	266	514	698	281.5	826	310.4	1,524	296.4
11	Tanjungkarang Barat	18710200014	Gedong Air	357	350	707	389	109.0	396	113.2	785	111.0
		18710200015	Susunan Baru	146	149	295	126	86.3	140	94.0	266	90.2
12	Kemiling	18710200016	Kemiling	330	336	666	381	115.5	371	110.5	752	113.0
		18710200017	Beringin Raya	192	203	395	183	95.3	189	93.2	372	94.2
		18710200018	Pinang Jaya	73	69	142	74	101.4	73	105.4	147	103.3
13	Langkapura	18710200019	Segalamider	312	310	622	319	102.2	319	102.9	638	102.5
14	Kedaton	18710200020	Kedaton	446	453	899	677	151.8	833	183.9	1,510	168.0
15	Rajabasa	18710200021	Rajabasa Indah	445	435	880	481	108.1	458	105.4	939	106.8
16	Tanjung Senang	18710200022	Way Kandis	417	422	839	505	121.1	525	124.5	1,030	122.8
17	Labuhan Ratu	18710200023	Labuhan Ratu	411	410	821	644	156.7	620	151.2	1,264	153.9
18	Sukarame	18710200024	Sukarame	198	201	399	203	102.5	217	108.2	420	105.4
		18710200025	Permata Sukarame	188	194	382	200	106.4	177	91.4	377	98.8
		18710200026	Korpri	132	130	262	126	95.5	149	114.9	275	105.1
19	Sukabumi	18710200027	Sukabumi	277	276	553	221	79.8	193	70.0	414	74.9
		18710200028	Campang Raya	146	143	289	138	94.5	146	102.1	284	98.3
		18710200029	Way Laga	105	104	209	119	113.3	111	106.7	230	110.0
20	Way Halim	18710200030	Way Halim	359	371	730	338	94.2	400	107.7	738	101.0
		18710200031	Way Halim II	200	197	397	192	96.0	197	99.8	389	97.9
JUMLAH (KOTA)				8,890	9,046	17,936	9,905	111.4	10,330	114.2	20,235	112.8

Sumber : Seksi Kesehatan Keluarga dan Gizi

TABEL 41

**CAKUPAN DESA/KELURAHAN UNIVERSAL CHILD IMMUNIZATION (UCI) MENURUT KECAMATAN DAN PUSKESMAS
KOTA BANDAR LAMPUNG
#REF!**

NO	KECAMATAN	KODE PUSKESMAS	PUSKESMAS	JUMLAH DESA/KELURAHAN	DESA/KELURAHAN UCI	% DESA/KELURAHAN UCI
1	2	3	4	5	6	7
1	Telukbetung Barat	18710200001	Bakung	5	5	100.0
2	Telukbetung Timur	18710200002	Kotakarang	3	3	100.0
		18710200003	Sukamaju	3	3	100.0
3	Telukbetung Selatan	18710200004	Pasar Ambon	5	5	100.0
4	Bumi Waras	18710200005	Sukaraja	5	5	100.0
5	Panjang	18710200006	Panjang	8	8	100.0
6	Tanjungkarang Timur	18710200007	Kampung Sawah	5	5	100.0
7	Kedamaian	18710200008	Satelit	7	5	71.4
8	Telukbetung Utara	18710200009	Kupang Kota	4	4	100.0
		18710200010	Sumur Batu	3	3	100.0
9	Tanjungkarang Pusat	18710200011	Simpur	3	3	100.0
		18710200012	Palapa	4	4	100.0
10	Enggal	18710200013	Kebon Jahe	6	6	100.0
11	Tanjungkarang Barat	18710200014	Gedong Air	5	5	100.0
		18710200015	Susunan Baru	2	2	100.0
12	Kemiling	18710200016	Kemiling	4	4	100.0
		18710200017	Beringin Raya	3	3	100.0
		18710200018	Pinang Jaya	2	2	100.0
13	Langkapura	18710200019	Segalamider	5	5	100.0
14	Kedaton	18710200020	Kedaton	7	7	100.0
15	Rajabasa	18710200021	Rajabasa Indah	7	7	100.0
16	Tanjung Senang	18710200022	Way Kandis	5	5	100.0
17	Labuhan Ratu	18710200023	Labuhan Ratu	6	6	100.0
18	Sukarame	18710200024	Sukarame	2	2	100.0
		18710200025	Permata Sukarame	2	2	100.0
		18710200026	Korpri	2	2	100.0
19	Sukabumi	18710200027	Sukabumi	3	3	100.0
		18710200028	Campang Raya	2	2	100.0
		18710200029	Way Laga	2	2	100.0
20	Way Halim	18710200030	Way Halim	4	4	100.0
		18710200031	Way Halim II	2	2	100.0
JUMLAH (KOTA)				126	124	98.4

Sumber : Seksi Surveilans dan Imunisasi

TABEL 44

CAKUPAN IMUNISASI LANJUTAN DPT-HB-Hib 4 DAN CAMPAK RUBELA 2 PADA ANAK USIA DIBAWAH DUA TAHUN (BADUTA)
MENURUT JENIS KELAMIN, KECAMATAN, DAN PUSKESMAS
KOTA BANDAR LAMPUNG
TAHUN 2023

NO	KECAMATAN	KODE PUSKESMAS	PUSKESMAS	JUMLAH BADUTA (USIA 18 - < 24 BLN)			BADUTA DIIMUNISASI											
							DPT-HB-Hib4						CAMPAK RUBELA 2					
				L	P	L+P	JUMLAH	%	JUMLAH	%	JUMLAH	%	JUMLAH	%	JUMLAH	%	JUMLAH	%
1	Telukbetung Barat	18710200001	Bakung	263	266	529	255	97.0	248	93.4	503	95.2	261	99.3	258	97.1	519	98.2
2	Telukbetung Timur	18710200002	Kotakarang	194	201	396	184	94.7	195	96.8	379	95.8	182	93.6	197	97.8	379	95.8
		18710200003	Sukamaju	172	171	343	141	82.0	138	80.7	279	81.4	162	94.3	170	99.4	332	96.8
3	Telukbetung Selatan	18710200004	Pasar Ambon	315	327	642	259	82.2	267	81.8	526	82.0	301	95.5	318	97.4	619	96.5
4	Bumi Waras	18710200005	Sukaraja	496	511	1,007	439	88.5	393	77.0	832	82.6	502	101.2	462	90.5	964	95.8
5	Panjang	18710200006	Panjang	647	672	1,318	533	82.4	551	82.0	1,084	82.2	537	83.0	547	81.4	1,084	82.2
6	Tanjungkarang Timur	18710200007	Kampung Sawah	317	342	659	304	95.9	303	88.7	607	92.1	300	94.6	310	90.7	610	92.6
7	Kedamaian	18710200008	Satelit	455	478	933	364	80.0	371	77.6	735	78.7	377	82.8	389	81.4	766	82.1
8	Telukbetung Utara	18710200009	Kupang Kota	258	276	534	233	90.4	276	99.9	509	95.3	240	93.1	269	97.4	509	95.3
		18710200010	Sumur Batu	202	219	421	198	97.9	207	94.6	405	96.2	196	96.9	207	94.6	403	95.7
9	Tanjungkarang Pusat	18710200011	Simpur	174	182	356	137	78.9	132	72.4	269	75.6	138	79.5	134	73.5	272	76.4
		18710200012	Palapa	259	293	552	253	97.7	280	95.5	533	96.6	253	97.7	280	95.5	533	96.6
10	Enggal	18710200013	Kebon Jahe	234	265	499	217	92.8	257	96.9	474	95.0	218	93.2	256	96.5	474	95.0
11	Tanjungkarang Barat	18710200014	Gedong Air	336	349	685	321	95.5	333	95.4	654	95.5	319	94.9	334	95.7	653	95.3
		18710200015	Susunan Baru	139	147	286	112	80.8	133	90.3	245	85.7	115	82.9	135	91.7	250	87.4
12	Kemiling	18710200016	Kemiling	311	335	645	289	93.1	294	87.8	583	90.3	312	100.5	317	94.7	629	97.5
		18710200017	Beringin Raya	181	202	383	181	100.0	200	98.9	381	99.5	181	100.0	200	98.9	381	99.5
		18710200018	Pinang Jaya	68	69	137	68	99.9	69	100.0	137	100.0	68	99.9	68	98.6	136	99.2
13	Langkapura	18710200019	Segalamider	293	309	602	289	98.6	298	96.4	587	97.4	295	100.6	292	94.4	587	97.4
14	Kedaton	18710200020	Kedaton	419	452	871	418	99.7	451	99.9	869	99.8	419	99.9	448	99.2	867	99.5
15	Rajabasa	18710200021	Rajabasa Indah	419	433	852	412	98.3	427	98.6	839	98.5	411	98.1	428	98.8	839	98.5
16	Tanjung Senang	18710200022	Way Kandis	392	420	813	375	95.6	404	96.1	779	95.9	374	95.3	405	96.4	779	95.9
17	Labuhan Ratu	18710200023	Labuhan Ratu	387	409	796	342	88.4	353	86.3	695	87.3	362	93.6	380	92.9	742	93.2
18	Sukarame	18710200024	Sukarame	186	200	386	186	99.9	200	100.0	386	99.9	185	99.4	200	100.0	385	99.7
		18710200025	Permata Sukarame	177	193	371	161	90.8	183	94.7	344	92.8	173	97.5	184	95.3	357	96.3
		18710200026	Korpri	124	129	254	118	94.8	127	98.2	245	96.6	119	95.6	127	98.2	246	97.0
19	Sukabumi	18710200027	Sukabumi	261	275	535	247	94.8	263	95.7	510	95.2	249	95.6	261	94.9	510	95.2
		18710200028	Campang Raya	141	139	280	131	93.0	113	81.3	244	87.2	124	88.1	124	89.2	248	88.6
		18710200029	Way Laga	101	100	202	97	95.7	96	95.5	193	95.6	95	93.7	100	99.5	195	96.6
20	Way Halim	18710200030	Way Halim	337	370	708	342	101.4	364	98.3	706	99.8	341	101.1	361	97.5	702	99.2
		18710200031	Way Halim II	187	197	384	169	90.2	184	93.5	353	91.9	177	94.5	190	96.5	367	95.5
JUMLAH (KOTA)				8,446	8,932	17,378	7,775	92.1	8,110	90.8	15,885	91.4	7,986	94.6	8,351	93.5	16,337	94.0

Sumber : Seksi Surveilans dan Imunisasi

TABEL 45

**CAKUPAN PEMBERIAN VITAMIN A PADA BAYI DAN ANAK BALITA MENURUT KECAMATAN DAN PUSKESMAS
KOTA BANDAR LAMPUNG
TAHUN 2023**

NO	KECAMATAN	KODE PUSKESMAS	PUSKESMAS	BAYI 6-11 BULAN			ANAK BALITA (12-59 BULAN)			BALITA (6-59 BULAN)		
				JUMLAH BAYI	MENDAPAT VIT A		JUMLAH	MENDAPAT VIT A		JUMLAH	MENDAPAT VIT A	
					Σ	%		Σ	%		Σ	%
1	2	3	4	5	6	7	8	9	10	11	12	13
1	Telukbetung Barat	18710200001	Bakung	386	386	100.0	1597	1597	100.0	1,983	1,983	100.0
2	Telukbetung Timur	18710200002	Kotakarang	407	407	100.0	1581	1581	100.0	1,988	1,988	100.0
		18710200003	Sukamaju	360	357	99.2	1372	1372	100.0	1,732	1,729	99.8
3	Telukbetung Selatan	18710200004	Pasar Ambon	670	660	98.5	2562	2562	100.0	3,232	3,222	99.7
4	Bumi Waras	18710200005	Sukaraja	571	510	89.3	300	300	100.0	871	810	93.0
5	Panjang	18710200006	Panjang	1131	1131	100.0	3963	3963	100.0	5,094	5,094	100.0
6	Tanjungkarang Timur	18710200007	Kampung Sawah	356	356	100.0	1776	1776	100.0	2,132	2,132	100.0
7	Kedamaian	18710200008	Satelit	452	434	96.0	2525	2308	91.4	2,977	2,742	92.1
8	Telukbetung Utara	18710200009	Kupang Kota	558	558	100.0	2131	2131	100.0	2,689	2,689	100.0
		18710200010	Sumur Batu	429	369	86.0	1700	1640	96.5	2,129	2,009	94.4
9	Tanjungkarang Pusat	18710200011	Simpur	372	214	57.5	1421	1246	87.7	1,793	1,460	81.4
		18710200012	Palapa	181	179	98.9	1826	1813	99.3	2,007	1,992	99.3
10	Enggal	18710200013	Kebon Jahe	187	187	100.0	1487	1487	100.0	1,674	1,674	100.0
11	Tanjungkarang Barat	18710200014	Gedong Air	716	716	100.0	3105	3105	100.0	3,821	3,821	100.0
		18710200015	Susunan Baru	173	142	82.1	920	842	91.5	1,093	984	90.0
12	Kemiling	18710200016	Kemiling	247	244	98.8	2010	1808	90.0	2,257	2,052	90.9
		18710200017	Beringin Raya	400	372	93.0	1528	1456	95.3	1,928	1,828	94.8
		18710200018	Pinang Jaya	144	144	100.0	548	548	100.0	692	692	100.0
13	Langkapura	18710200019	Segalamider	305	295	96.7	2101	2097	99.8	2,406	2,392	99.4
14	Kedaton	18710200020	Kedaton	436	436	100.0	3084	3084	100.0	3,520	3,520	100.0
15	Rajabasa	18710200021	Rajabasa Indah	238	238	100.0	3452	3452	100.0	3,690	3,690	100.0
16	Tanjung Senang	18710200022	Way Kandis	392	392	100.0	2329	2329	100.0	2,721	2,721	100.0
17	Labuhan Ratu	18710200023	Labuhan Ratu	416	416	100.0	3179	3158	99.3	3,595	3,574	99.4
18	Sukarame	18710200024	Sukarame	86	86	100.0	1314	1314	100.0	1,400	1,400	100.0
		18710200025	Permata Sukarame	363	363	100.0	1376	1376	100.0	1,739	1,739	100.0
		18710200026	Korpri	131	131	100.0	758	758	100.0	889	889	100.0
19	Sukabumi	18710200027	Sukabumi	471	356	75.6	2138	1854	86.7	2,609	2,210	84.7
		18710200028	Campang Raya	187	187	100.0	1067	1067	100.0	1,254	1,254	100.0
		18710200029	Way Laga	212	203	95.8	912	831	91.1	1,124	1,034	92.0
20	Way Halim	18710200030	Way Halim	456	437	95.8	2063	2005	97.2	2,519	2,442	96.9
		18710200031	Way Halim II	214	205	95.8	1412	1411	99.9	1,626	1,616	99.4
JUMLAH (KOTA)				11,647	11,111	95.4	57,537	56,271	97.8	69,184	67,382	97.4

Sumber : Seksi Kesehatan Keluarga dan Gizi

Keterangan: Pelaporan pemberian vitamin A dilakukan pada Februari dan Agustus, maka perhitungan bayi 6-11 bulan yang mendapat vitamin A dalam setahun dihitung dengan mengakumulasi bayi 6-11 bulan yang mendapat vitamin A di bulan Februari dan yang mendapat vitamin A di bulan Agustus.

Untuk perhitungan anak balita 12-59 bulan yang mendapat vitamin A menggunakan data bulan Agustus.

TABEL 46

**CAKUPAN PELAYANAN KESEHATAN BALITA MENURUT JENIS KELAMIN, KECAMATAN, DAN PUSKESMAS
KOTA BANDAR LAMPUNG
TAHUN 2023**

NO	KECAMATAN	KODE PUSKESMAS	PUSKESMAS	SASARAN BALITA (USIA 0-59 BULAN)	SASARAN ANAK BALITA (USIA 12-59 BULAN)	BALITA MEMILIKI BUKU KIA		BALITA DIPANTAU PERTUMBUHAN DAN PERKEMBANGAN		BALITA DILAYANI SDDITK		BALITA DILAYANI MTBS	
						JUMLAH	%	JUMLAH	%	JUMLAH	%	JUMLAH	%
1	2	3	4	5	6	7	8	9	10	11	12	13	14
1	Telukbetung Barat	18710200001	Bakung	2644	1597	2584	97.7	2668	100.9	2668	167.1	2320	145.3
2	Telukbetung Timur	18710200002	Kotakarang	1979	1581	1938	97.9	2075	104.8	2075	131.2	1819	115.1
		18710200003	Sukamaju	1716	1372	1675	97.6	1795	104.6	1795	130.8	2543	185.3
3	Telukbetung Selatan	18710200004	Pasar Ambon	3208	2562	3153	98.3	3207	100.0	3207	125.2	1545	60.3
4	Bumi Waras	18710200005	Sukaraja	5034	300	4917	97.7	5038	100.1	5038	1679.3	2668	889.3
5	Panjang	18710200006	Panjang	6592	3963	6416	97.3	6600	100.1	6600	166.5	1027	25.9
6	Tanjungkarang Timur	18710200007	Kampung Sawah	3292	1776	3233	98.2	3487	105.9	3487	196.3	3231	181.9
7	Kedamaian	18710200008	Satelit	4666	2525	4581	98.2	4674	100.2	4674	185.1	3880	153.7
8	Telukbetung Utara	18710200009	Kupang Kota	2668	2131	2631	98.6	2705	101.4	2705	126.9	2865	134.4
		18710200010	Sumur Batu	2104	1700	2068	98.3	2152	102.3	2152	126.6	3287	193.4
9	Tanjungkarang Pusat	18710200011	Simpur	1779	1421	1749	98.3	1784	100.3	1784	125.5	2139	150.5
		18710200012	Palapa	2755	1826	2721	98.8	2839	103.0	2839	155.5	1588	87.0
10	Enggal	18710200013	Kebon Jahe	2491	1487	2438	97.9	2522	101.3	2522	169.6	420	28.2
11	Tanjungkarang Barat	18710200014	Gedong Air	3425	3105	3319	96.9	3434	100.3	3434	110.6	3225	103.9
		18710200015	Susunan Baru	1429	920	1393	97.5	1432	100.2	1432	155.7	789	85.8
12	Kemiling	18710200016	Kemiling	3224	2010	3169	98.3	3335	103.4	3335	165.9	3784	188.3
		18710200017	Beringin Raya	1913	1528	1852	96.8	1916	100.2	1916	125.4	823	53.9
		18710200018	Pinang Jaya	686	548	668	97.4	714	104.1	714	130.3	913	166.6
13	Langkapura	18710200019	Segalamider	3011	2101	2966	98.5	3013	100.1	3013	143.4	1407	67.0
14	Kedaton	18710200020	Kedaton	4352	3084	4281	98.4	4351	100.0	4351	141.1	4559	147.8
15	Rajabasa	18710200021	Rajabasa Indah	4261	3452	4193	98.4	4285	100.6	4285	124.1	1309	37.9
16	Tanjung Senang	18710200022	Way Kandis	4061	2329	3976	97.9	4062	100.0	4062	174.4	2978	127.9
17	Labuhan Ratu	18710200023	Labuhan Ratu	3978	3179	3914	98.4	3990	100.3	3990	125.5	2024	63.7
18	Sukarame	18710200024	Sukarame	1930	1314	1849	95.8	1949	101.0	1949	148.3	229	17.4
		18710200025	Permata Sukarame	1851	1376	1827	98.7	1862	100.6	1862	135.3	1973	143.4
		18710200026	Korpri	1269	758	1246	98.2	1272	100.3	1272	167.8	621	81.9
19	Sukabumi	18710200027	Sukabumi	2677	2138	2609	97.5	2686	100.4	2686	125.6	812	38.0
		18710200028	Campang Raya	1400	1067	1381	98.6	1410	100.7	1410	132.1	1133	106.2
		18710200029	Way Laga	1010	912	982	97.2	1020	101.0	1020	111.8	435	47.7
20	Way Halim	18710200030	Way Halim	3534	2063	3455	97.8	3534	100.0	3534	171.3	1236	59.9
		18710200031	Way Halim II	1921	1412	1887	98.2	1929	100.4	1929	136.6	2888	204.5
JUMLAH (KOTA)				86858	57537	85069	147.9	87740	101.0	87740	152.5	60470	69.6

Sumber : Seksi Kesehatan Keluarga dan Gizi

TABEL 47

**JUMLAH BALITA DITIMBANG MENURUT JENIS KELAMIN, KECAMATAN, DAN PUSKESMAS
KOTA BANDAR LAMPUNG
TAHUN 2023**

NO	KECAMATAN	KODE PUSKESMAS	PUSKESMAS	BALITA									
				JUMLAH SASARAN BALITA			DITIMBANG						
				(S)			JUMLAH (D)			% (D/S)			
					L+P	L+P	L +P	L+P	L	P	L+P		
1	2	3	4	5	6	7	8	9	10	11	12	12	
1	Telukbetung Barat	18710200001	Bakung			2,643			2,016				76.3
2	Telukbetung Timur	18710200002	Kotakarang			1,979			1,654				83.6
		18710200003	Sukamaju			1,718			1,392				81.0
3	Telukbetung Selatan	18710200004	Pasar Ambon			3,208			2,877				89.7
4	Bumi Waras	18710200005	Sukaraja			4,716			3,387				71.8
5	Panjang	18710200006	Panjang			4,562			3,380				74.1
6	Tanjungkarang Timur	18710200007	Kampung Sawah			3,291			2,196				66.7
7	Kedamaian	18710200008	Satelit			3,511			2,833				80.7
8	Telukbetung Utara	18710200009	Kupang Kota			2,668			2,668				100.0
		18710200010	Sumur Batu			1,633			1,427				87.4
9	Tanjungkarang Pusat	18710200011	Simpur			1,779			1,424				80.0
		18710200012	Palapa			2,692			2,047				76.0
10	Enggal	18710200013	Kebon Jahe			1,669			1,631				97.7
11	Tanjungkarang Barat	18710200014	Gedong Air			2,391			2,391				100.0
		18710200015	Susunan Baru			1,090			987				90.6
12	Kemiling	18710200016	Kemiling			2,454			2,164				88.2
		18710200017	Beringin Raya			1,913			1,537				80.3
		18710200018	Pinang Jaya			685			610				89.1
13	Langkapura	18710200019	Segalamider			2,456			2,385				97.1
14	Kedaton	18710200020	Kedaton			4,350			3,480				80.0
15	Rajabasa	18710200021	Rajabasa Indah			3,571			3,437				96.2
16	Tanjung Senang	18710200022	Way Kandis			2,761			2,588				93.7
17	Labuhan Ratu	18710200023	Labuhan Ratu			3,980			3,766				94.6
18	Sukarame	18710200024	Sukarame			1,930			1,411				73.1
		18710200025	Permata Sukarame			1,851			1,634				88.3
		18710200026	Korpri			905			893				98.7
19	Sukabumi	18710200027	Sukabumi			2,677			2,130				79.6
		18710200028	Campang Raya			1,166			1,166				100.0
		18710200029	Way Laga			1,010			779				77.1
20	Way Halim	18710200030	Way Halim			2,327			2,171				93.3
		18710200031	Way Halim II			1,622			1,474				90.9
JUMLAH (KOTA)						75,208			63,935				85.0

Sumber : Seksi Kesehatan Keluarga dan Gizi

TABEL 48

**STATUS GIZI BALITA BERDASARKAN INDEKS BB/U, TB/U, DAN BB/TB MENURUT KECAMATAN DAN PUSKESMAS
KOTA BANDAR LAMPUNG
TAHUN 2023**

NO	KECAMATAN	KODE PUSKESMAS	PUSKESMAS	JUMLAH BALITA YANG DITIMBANG	BALITA BERAT BADAN KURANG (BB/U)		JUMLAH BALITA YANG DIUKUR TINGGI BADAN	BALITA PENDEK (TB/U)		JUMLAH BALITA YANG DIUKUR	BALITA GIZI KURANG (BB/TB : < -2 s.d -3 SD)		BALITA GIZI BURUK (BB/TB: < -3 SD)	
					JUMLAH	%		JUMLAH	%		JUMLAH	%	JUMLAH	%
1	Telukbetung Barat	18710200001	Bakung	1980	19	1.0	1980	5	0.3	1980	23	1.2	0	0.0
2	Telukbetung Timur	18710200002	Kotakarang	1481	161	10.9	1481	45	3.0	1481	142	9.6	0	0.0
		18710200003	Sukamaju	1339	95	7.1	1339	37	2.8	1339	40	3.0	0	0.0
3	Telukbetung Selatan	18710200004	Pasar Ambon	2298	17	0.7	2298	8	0.3	2298	11	0.5	0	0.0
4	Bumi Waras	18710200005	Sukaraja	3562	7	0.2	3562	6	0.2	3562	1	0.0	0	0.0
5	Panjang	18710200006	Panjang	4939	169	3.4	4939	145	2.9	4939	14	0.3	0	0.0
6	Tanjungkarang Timur	18710200007	Kampung Sawah	2361	43	1.8	2361	16	0.7	2361	33	1.4	0	0.0
7	Kedamaian	18710200008	Satelit	2994	16	0.5	2994	12	0.4	2994	2	0.1	0	0.0
8	Telukbetung Utara	18710200009	Kupang Kota	1919	17	0.9	1919	9	0.5	1919	19	1.0	0	0.0
		18710200010	Sumur Batu	1494	13	0.9	1494	2	0.1	1494	8	0.5	0	0.0
9	Tanjungkarang Pusat	18710200011	Simpur	1249	5	0.4	1249	5	0.4	1249	3	0.2	0	0.0
		18710200012	Palapa	2073	17	0.8	2073	6	0.3	2073	25	1.2	0	0.0
10	Enggal	18710200013	Kebon Jahe	1826	38	2.1	1826	9	0.5	1826	44	2.4	0	0.0
11	Tanjungkarang Barat	18710200014	Gedong Air	2460	16	0.7	2460	16	0.7	2460	5	0.2	0	0.0
		18710200015	Susunan Baru	1112	10	0.9	1112	10	0.9	1112	27	2.4	0	0.0
12	Kemiling	18710200016	Kemiling	2164	15	0.7	2164	10	0.5	2164	10	0.5	0	0.0
		18710200017	Beringin Raya	1380	34	2.5	1380	12	0.9	1380	7	0.5	0	0.0
		18710200018	Pinang Jaya	620	26	4.2	620	11	1.8	620	9	1.5	0	0.0
13	Langkapura	18710200019	Segalamider	2174	10	0.5	2174	8	0.4	2174	3	0.1	0	0.0
14	Kedaton	18710200020	Kedaton	3508	3	0.1	3508	3	0.1	3508	2	0.1	0	0.0
15	Rajabasa	18710200021	Rajabasa Indah	3479	48	1.4	3479	23	0.7	3479	13	0.4	0	0.0
16	Tanjung Senang	18710200022	Way Kandis	2905	25	0.9	2905	23	0.8	2905	4	0.1	0	0.0
17	Labuhan Ratu	18710200023	Labuhan Ratu	3034	13	0.4	3034	2	0.1	3034	21	0.7	0	0.0
18	Sukarame	18710200024	Sukarame	1380	2	0.1	1380	0	0.0	1380	1	0.1	0	0.0
		18710200025	Permata Sukarame	1636	5	0.3	1636	3	0.2	1636	1	0.1	0	0.0
		18710200026	Korpri	904	1	0.1	904	0	0.0	904	1	0.1	0	0.0
19	Sukabumi	18710200027	Sukabumi	2042	31	1.5	2042	15	0.7	2042	32	1.6	0	0.0
		18710200028	Campang Raya	1137	58	5.1	1137	40	3.5	1137	38	3.3	0	0.0
		18710200029	Way Laga	734	45	6.1	734	35	4.8	734	27	3.7	0	0.0
20	Way Halim	18710200030	Way Halim	2379	23	1.0	2379	3	0.1	2379	63	2.6	0	0.0
		18710200031	Way Halim II	1435	6	0.4	1435	1	0.1	1435	0	0.0	0	0.0
JUMLAH (KOTA)				63,998	988	1.5	63,998	520	0.8	63,998	629	1.0	0	0.0

Sumber : Seksi Kesehatan Keluarga dan Gizi

TABEL 49

**CAKUPAN PELAYANAN KESEHATAN PESERTA DIDIK SD/MI, SMP/MTS, SMA/MA SERTA USIA PENDIDIKAN DASAR MENURUT KECAMATAN DAN PUSKESMAS
KOTA BANDAR LAMPUNG
TAHUN 2023**

NO	KECAMATAN	KODE PUSKESMAS	PUSKESMAS	PESERTA DIDIK SEKOLAH									USIA PENDIDIKAN DASAR (KELAS 1-9)									SEKOLAH								
				KELAS 1 SD/MI			KELAS 7 SMP/MTS			KELAS 10 SMA/MA			SD/MI			SMP/MTS			SMA/MA											
				JUMLAH PESERTA DIDIK	MENDAPAT PELAYANAN KESEHATAN	%	JUMLAH PESERTA DIDIK	MENDAPAT PELAYANAN KESEHATAN	%	JUMLAH PESERTA DIDIK	MENDAPAT PELAYANAN KESEHATAN	%	JUMLAH	MENDAPAT PELAYANAN KESEHATAN	%	JUMLAH	MENDAPAT PELAYANAN KESEHATAN	%	JUMLAH	MENDAPAT PELAYANAN KESEHATAN	%	JUMLAH	MENDAPAT PELAYANAN KESEHATAN	%						
				5	6	7	8	9	10	11	12	13	14	15	16	17	18	19	20	21	22	23	24	25						
1	Telukbetung Barat	18710200001	Bakung	520	520	100.0	971	971	100.0	367	367	100.0	5889	5889	100.0	14	14	100.0	13	13	100.0	6	6	100.0						
2	Telukbetung Timur	18710200002	Kotakarang	356	356	100.0	22	22	100.0	196	196	100.0	2190	2190	100.0	20	20	100.0	6	6	100.0	4	4	100.0						
3	Telukbetung Selatan	18710200003	Sukamaju	470	470	100.0	256	256	100.0	539	539	100.0	3320	3320	100.0	20	20	100.0	11	11	100.0	6	6	100.0						
4	Bumi Waras	18710200004	Pasar Ambon	980	980	100.0	619	619	100.0	335	335	100.0	7397	7397	100.0	9	9	100.0	3	3	100.0	4	4	100.0						
5	Panjang	18710200005	Sukaraja	725	725	100.0	134	134	100.0	344	344	100.0	4915	4915	100.0	9	9	100.0	5	5	100.0	5	5	100.0						
6	Tanjungkarang Timur	18710200006	Panjang	1,177	1,177	100.0	1123	1123	100.0	693	693	100.0	10614	10614	100.0	7	7	100.0	6	6	100.0	8	8	100.0						
7	Kedamaian	18710200007	Kampung Sawah	129	129	100.0	197	197	100.0	261	261	100.0	4177	4177	100.0	5	5	100.0	3	3	100.0	0	0	0.0						
8	Telukbetung Utara	18710200008	Satelet	829	829	100.0	418	418	100.0	438	438	100.0	5923	5923	100.0	12	12	100.0	11	11	100.0	12	12	100.0						
9	Tanjungkarang Pusat	18710200009	Kupang Kota	554	554	100.0	263	263	100.0	544	544	100.0	4291	4291	100.0	14	14	100.0	0	0	0.0	2	2	100.0						
10	Enggal	18710200010	Sumur Batu	382	382	100.0	609	609	100.0	760	760	100.0	4593	4593	100.0	5	5	100.0	4	4	100.0	6	6	100.0						
11	Tanjungkarang Barat	18710200011	Simpur	147	147	100.0	168	168	100.0	67	67	100.0	1498	1498	100.0	12	12	100.0	6	6	100.0	8	8	100.0						
12	Kemiling	18710200012	Palapa	892	892	100.0	866	866	100.0	1953	1953	100.0	7771	7771	100.0	6	6	100.0	5	5	100.0	3	3	100.0						
13	Langkapura	18710200013	Kebon Jahe	596	596	100.0	1972	1972	100.0	2315	2315	100.0	9377	9377	100.0	4	4	100.0	3	3	100.0	3	3	100.0						
14	Kedaton	18710200014	Gedong Air	801	801	100.0	3	3	100.0	155	155	100.0	4679	4679	100.0	12	12	100.0	8	8	100.0	7	7	100.0						
15	Rajabasa	18710200015	Susunan Baru	238	238	100.0	643	643	100.0	828	828	100.0	3247	3247	100.0	16	16	100.0	11	11	100.0	8	8	100.0						
16	Tanjung Senang	18710200016	Kemiling	995	995	100.0	626	626	100.0	1112	1112	100.0	7109	7109	100.0	14	14	100.0	9	9	100.0	7	7	100.0						
17	Labuhan Ratu	18710200017	Beringin Raya	274	274	100.0	674	674	100.0	470	470	100.0	3664	3664	100.0	3	3	100.0	3	3	100.0	4	4	100.0						
18	Sukarame	18710200018	Pinang Jaya	250	250	100.0	68	68	100.0	112	112	100.0	822	822	100.0	9	9	100.0	3	3	100.0	4	4	100.0						
19	Sukabumi	18710200019	Segalamider	839	839	100.0	405	405	100.0	92	92	100.0	5881	5881	100.0	2	2	100.0	3	3	100.0	2	2	100.0						
20	Way Halim	18710200020	Kedaton	669	669	100.0	586	586	100.0	382	382	100.0	5278	5278	100.0	6	6	100.0	4	4	100.0	4	4	100.0						
			Rajabasa Indah	1,262	1,262	100.0	1542	1542	100.0	2051	2051	100.0	11377	11377	100.0	17	17	100.0	5	5	100.0	3	3	100.0						
			Way Kandis	1,115	1,115	100.0	859	859	100.0	909	909	100.0	8554	8554	100.0	16	16	100.0	9	9	100.0	3	3	100.0						
			Labuhan Ratu	503	503	100.0	848	848	100.0	799	799	100.0	6071	6071	100.0	8	8	100.0	2	2	100.0	3	3	100.0						
			Sukarame	689	689	100.0	271	271	100.0	503	503	100.0	4576	4576	100.0	5	5	100.0	2	2	100.0	3	3	100.0						
			Pemala Sukarame	214	214	100.0	524	524	100.0	1454	1454	100.0	2767	2767	100.0	13	13	100.0	3	3	100.0	1	1	100.0						
			Korpi	149	149	100.0	983	983	100.0	365	365	100.0	3417	3417	100.0	13	13	100.0	5	5	100.0	5	5	100.0						
			Sukabumi	593	593	100.0	189	189	100.0	684	684	100.0	3796	3796	100.0	6	6	100.0	4	4	100.0	1	1	100.0						
			Campang Raya	361	361	100.0	403	403	100.0	100	100	100.0	3205	3205	100.0	0	0	0.0	2	2	100.0	1	1	100.0						
			Way Lega	301	301	100.0	318	318	100.0	100	100	100.0	2478	2478	100.0	7	7	100.0	10	10	100.0	11	11	100.0						
			Way Halim	589	589	100.0	11	11	100.0	602	602	100.0	3738	3738	100.0	10	10	100.0	1	1	100.0	2	2	100.0						
			Way Halim II	523	523	100.0	355	355	100.0	67	67	100.0	3985	3985	100.0	7	7	100.0	2	2	100.0	0	0	0.0						
JUMLAH (KOTA)				18,122	18,122	100.0	16,926	16,926	100.0	19,597	19,597	100.0	156,599	156,599	100.0	301	301	100.0	162	162	100.0	136	136	100.0						

Sumber : Seksi Kesehatan Keluarga dan Gizi

TABEL 50

**PELAYANAN KESEHATAN GIGI DAN MULUT MENURUT KECAMATAN DAN PUSKESMAS
KOTA BANDAR LAMPUNG
TAHUN 2023**

NO	KECAMATAN	KODE PUSKESMAS	PUSKESMAS	PELAYANAN KESEHATAN GIGI DAN MULUT						
				TUMPATAN GIGI TETAP	PENCABUTAN GIGI TETAP	JUMLAH KUNJUNGAN	RASIO TUMPATAN/PENCABUTAN	JUMLAH KASUS GIGI	JUMLAH KASUS DIRUJUK	% KASUS DIRUJUK
1	2	3	4	5	6	7	8	9	10	11
1	Telukbetung Barat	18710200001	Bakung	8	21	190	0.4	0	0	0
2	Telukbetung Timur	18710200002	Kotakarang	5	185	1,775	0.0	0	0	0
		18710200003	Sukamaju	0	103	776	0.0	0	0	0
3	Telukbetung Selatan	18710200004	Pasar Ambon	184	320	1,448	0.6	0	0	0
4	Bumi Waras	18710200005	Sukaraja	0	168	994	0.0	0	0	0
5	Panjang	18710200006	Panjang	27	65	262	0.4	0	0	0
6	Tanjungkarang Timur	18710200007	Kampung Sawah	196	254	1,394	0.8	0	0	0
7	Kedamaian	18710200008	Satelit	0	0	3,468	0	0	0	0
8	Telukbetung Utara	18710200009	Kupang Kota	102	137	0	0.7	0	0	0
		18710200010	Sumur Batu	103	19	1,574	5.4	0	0	0
9	Tanjungkarang Pusat	18710200011	Simpur	120	389	1,928	0.3	0	0	0
		18710200012	Palapa	24	55	604	0.4	0	0	0
10	Enggal	18710200013	Kebon Jahe	1	129	838	0.0	0	0	0
11	Tanjungkarang Barat	18710200014	Gedong Air	511	633	3,295	0.8	0	0	0
		18710200015	Susunan Baru	31	88	466	0.4	0	0	0
12	Kemiling	18710200016	Kemiling	634	795	4,906	0.8	0	0	0
		18710200017	Beringin Raya	109	92	1,358	1.2	0	0	0
		18710200018	Pinang Jaya	0	92	943	0.0	0	0	0
13	Langkapura	18710200019	Segalamider	0	0	472	0	0	0	0
14	Kedaton	18710200020	Kedaton	1,236	387	4,663	3.2	0	0	0
15	Rajabasa	18710200021	Rajabasa Indah	222	876	2,859	0.3	0	0	0
16	Tanjung Senang	18710200022	Way Kandis	0	159	400	0.0	0	0	0
17	Labuhan Ratu	18710200023	Labuhan Ratu	473	504	2,127	0.9	0	0	0
18	Sukarame	18710200024	Sukarame	0	84	1,683	0.0	0	0	0
		18710200025	Permata Sukarame	11	46	1,535	0.2	0	0	0
		18710200026	Korpri	0	23	488	0.0	0	0	0
19	Sukabumi	18710200027	Sukabumi	872	493	4,912	1.8	0	0	0
		18710200028	Campang Raya	56	128	1,098	0.4	0	0	0
		18710200029	Way Laga	0	257	1,437	0.0	0	0	0
20	Way Halim	18710200030	Way Halim	160	175	1,785	0.9	0	0	0
		18710200031	Way Halim II	73	226	1,138	0.3	0	0	0
JUMLAH (KOTA)				5,158	6,903	50,816	0.7	0	0	0

Sumber : Seksi Pelayanan Kesehatan primer dan tradisional

Keterangan: pelayanan kesehatan gigi meliputi seluruh fasilitas pelayanan kesehatan di wilayah kerja puskesmas

AN	
	%
27	
0	
71.4	
85.4	
314.9	
0	
188.0	
0	
0	
4.6	
0	
171.0	
67.9	
0	
809.6	
0	
194.1	
900.0	
0	
0	
0	
184.8	
360.0	
0	
122.6	
0	
22.5	
0	
0	
0	
88.5	
712.0	
146.4	

TABEL 52

**PELAYANAN KESEHATAN USIA PRODUKTIF MENURUT JENIS KELAMIN, KECAMATAN, DAN PUSKESMAS
KOTA BANDAR LAMPUNG
TAHUN 2023**

NO	KECAMATAN	KODE PUSKESMAS	PUSKESMAS	PENDUDUK USIA 15-59 TAHUN															
				JUMLAH			MENDAPAT PELAYANAN SKRINING KESEHATAN SESUAI STANDAR						BERISIKO						
							LAKI-LAKI		PEREMPUAN		LAKI-LAKI + PEREMPUAN		LAKI-LAKI		PEREMPUAN		LAKI-LAKI + PEREMPUAN		
				LAKI-LAKI	PEREMPUAN	LAKI-LAKI + PEREMPUAN	JUMLAH	%	JUMLAH	%	JUMLAH	%	JUMLAH	%	JUMLAH	%	JUMLAH	%	
1	2	3	4	5	6	7	8	9	10	11	12	13	14	15	16	17	18	19	
1	Telukbetung Barat	18710200001	Bakung	11,940	11,361	23,301	11,940	100.0	11,361	100.0	23,301	100.0						1,152	4.9
2	Telukbetung Timur	18710200002	Kotakarang	8,832	8,612	17,444	8,832	100.0	8,612	100.0	17,444	100.0						744	4.3
		18710200003	Sukamaju	7,808	7,315	15,123	7,808	100.0	7,315	100.0	15,123	100.0						1,634	10.8
3	Telukbetung Selatan	18710200004	Pasar Ambon	14,315	13,963	28,277	14,315	100.0	13,963	100.0	28,277	100.0						1,320	4.7
4	Bumi Waras	18710200005	Sukaraja	22,540	21,831	44,371	22,540	100.0	21,831	100.0	44,371	100.0						3,087	7.0
5	Panjang	18710200006	Panjang	29,381	28,723	58,104	29,381	100.0	28,723	100.0	58,104	100.0						11,290	19.4
6	Tanjungkarang Timur	18710200007	Kampung Sawah	14,409	14,610	29,018	14,409	100.0	14,610	100.0	29,018	100.0						131	0.5
7	Kedamaian	18710200008	Sateilit	20,682	20,442	41,125	20,682	100.0	20,442	100.0	41,125	100.0						100	0.2
8	Telukbetung Utara	18710200009	Kupang Kota	11,707	11,808	23,515	11,707	100.0	11,808	100.0	23,515	100.0						5,055	21.5
		18710200010	Sumur Batu	9,191	9,354	18,545	9,191	100.0	9,354	100.0	18,545	100.0						509	2.7
9	Tanjungkarang Pusat	18710200011	Simpur	7,887	7,799	15,685	7,887	100.0	7,799	100.0	15,685	100.0						317	2.0
		18710200012	Palapa	11,765	12,530	24,295	11,765	100.0	12,530	100.0	24,295	100.0						514	2.1
10	Enggal	18710200013	Kebon Jahe	10,618	11,343	21,961	10,618	100.0	11,343	100.0	21,961	100.0						1,148	5.2
11	Tanjungkarang Barat	18710200014	Gedong Air	15,270	14,917	30,187	15,270	100.0	14,917	100.0	30,187	100.0						9,221	30.5
		18710200015	Susunan Baru	6,300	6,295	12,595	6,300	100.0	6,295	100.0	12,595	100.0						1,564	12.4
12	Kemiling	18710200016	Kemiling	14,109	14,312	28,421	14,109	100.0	14,312	100.0	28,421	100.0						100	0.4
		18710200017	Beringin Raya	8,219	8,644	16,863	8,219	100.0	8,644	100.0	16,863	100.0						334	2.0
		18710200018	Pinang Jaya	3,091	2,951	6,043	3,091	100.0	2,951	100.0	6,043	100.0						12	0.2
13	Langkapura	18710200019	Segalamider	13,322	13,221	26,542	13,322	100.0	13,221	100.0	26,542	100.0						500	1.9
14	Kedaton	18710200020	Kedaton	19,048	19,312	38,360	19,048	100.0	19,312	100.0	38,360	100.0						1,365	3.6
15	Rajabasa	18710200021	Rajabasa Indah	19,033	18,523	37,555	19,033	100.0	18,523	100.0	37,555	100.0						972	2.6
16	Tanjung Senang	18710200022	Way Kandis	17,827	17,969	35,796	17,827	100.0	17,969	100.0	35,796	100.0						1,930	5.4
17	Labuhan Ratu	18710200023	Labuhan Ratu	17,580	17,485	35,065	17,580	100.0	17,485	100.0	35,065	100.0						196	0.6
18	Sukarame	18710200024	Sukarame	8,461	8,551	17,012	8,461	100.0	8,551	100.0	17,012	100.0						314	1.8
		18710200025	Permata Sukarame	8,061	8,258	16,319	8,061	100.0	8,258	100.0	16,319	100.0						2,235	13.7
		18710200026	Korpri	5,652	5,529	11,181	5,652	100.0	5,529	100.0	11,181	100.0						356	3.2
19	Sukabumi	18710200027	Sukabumi	11,840	11,753	23,593	11,840	100.0	11,753	100.0	23,593	100.0						900	3.8
		18710200028	Campang Raya	6,398	5,943	12,341	6,398	100.0	5,943	100.0	12,341	100.0						362	2.9
		18710200029	Way Laga	4,605	4,298	8,903	4,605	100.0	4,298	100.0	8,903	100.0						300	3.4
20	Way Halim	18710200030	Way Halim	15,324	15,832	31,156	15,324	100.0	15,832	100.0	31,156	100.0						10,141	32.5
		18710200031	Way Halim II	8,513	8,416	16,929	8,513	100.0	8,416	100.0	16,929	100.0						600	3.5
JUMLAH (KOTA)				383,728	381,897	765,625	383,728	100.0	381,897	100.0	765,625	100.0						58,403	7.6

Sumber : Seksi Pencegahan dan Pengendalian Penyakit Tidak Menular

TABEL 53

**CALON PENGANTIN (CATIN) MENDAPATKAN LAYANAN KESEHATAN MENURUT JENIS KELAMIN, KECAMATAN, DAN PUSKESMAS
KOTA BANDAR LAMPUNG
TAHUN 2023**

NO	KECAMATAN	KODE PUSKESMAS	PUSKESMAS	JUMLAH CATIN TERDAFTAR DI KUA ATAU LEMBAGA AGAMA LAINNYA			CATIN MENDAPATKAN LAYANAN KESEHATAN						CATIN PEREMPUAN ANEMIA	
				LAKI-LAKI	PEREMPUAN	LAKI-LAKI + PEREMPUAN	LAKI-LAKI		PEREMPUAN		LAKI-LAKI + PEREMPUAN		JUMLAH	%
							JUMLAH	%	JUMLAH	%	JUMLAH	%		
1	2	3	4	5	6	7	8	9	10	11	12	13	14	15
1	Telukbetung Barat	18710200001	Bakung			216		0,0	216	0,0	216	100,0	0	0,0
2	Telukbetung Timur	18710200002	Kotakarang			234		0,0	157	0,0	157	67,1	0	0,0
		18710200003	Sukamaju			27		0,0	21	0,0	21	77,8	0	0,0
3	Telukbetung Selatan	18710200004	Pasar Ambon			142		0,0	142	0,0	142	100,0	20	14,1
4	Bumi Waras	18710200005	Sukaraja			246		0,0	245	0,0	245	99,6	5	2,0
5	Panjang	18710200006	Panjang			354		0,0	354	0,0	354	100,0	11	3,1
6	Tanjungkarang Timur	18710200007	Kampung Sawah			248		0,0	248	0,0	248	100,0	0	0,0
7	Kedamaian	18710200008	Satelit			224		0,0	224	0,0	224	100,0	0	0,0
8	Telukbetung Utara	18710200009	Kupang Kota			235		0,0	251	0,0	251	106,8	23	9,2
		18710200010	Sumur Batu			57		0,0	57	0,0	57	100,0	0	0,0
9	Tanjungkarang Pusat	18710200011	Simpur			169		0,0	169	0,0	169	100,0	0	0,0
		18710200012	Palapa			169		0,0	169	0,0	169	100,0	1	0,6
10	Enggal	18710200013	Kebon Jahe			70		0,0	70	0,0	70	100,0	0	0,0
11	Tanjungkarang Barat	18710200014	Gedong Air			491		0,0	491	0,0	491	100,0	27	5,5
		18710200015	Susunan Baru			35		0,0	35	0,0	35	100,0	2	5,7
12	Kemiling	18710200016	Kemiling			147		0,0	147	0,0	147	100,0	1	0,7
		18710200017	Beringin Raya			57		0,0	57	0,0	57	100,0	0	0,0
		18710200018	Pinang Jaya			148		0,0	148	0,0	148	100,0	0	0,0
13	Langkapura	18710200019	Segalamider			128		0,0	128	0,0	128	100,0	0	0,0
14	Kedaton	18710200020	Kedaton			262		0,0	262	0,0	262	100,0	1	0,4
15	Rajabasa	18710200021	Rajabasa Indah			213		0,0	213	0,0	213	100,0	0	0,0
16	Tanjung Senang	18710200022	Way Kandis			302		0,0	302	0,0	302	100,0	0	0,0
17	Labuhan Ratu	18710200023	Labuhan Ratu			136		0,0	136	0,0	136	100,0	0	0,0
18	Sukarame	18710200024	Sukarame			17		0,0	47	0,0	47	276,5	0	0,0
		18710200025	Permata Sukarame			71		0,0	71	0,0	71	100,0	1	1,4
		18710200026	Korpri			113		0,0	113	0,0	113	100,0	17	15,0
19	Sukabumi	18710200027	Sukabumi			141		0,0	136	0,0	136	96,5	0	0,0
		18710200028	Campang Raya			93		0,0	93	0,0	93	100,0	2	2,2
		18710200029	Way Laga			69		0,0	69	0,0	69	100,0	2	2,9
20	Way Halim	18710200030	Way Halim			251		0,0	251	0,0	251	100,0	0	0,0
		18710200031	Way Halim II			102		0,0	102	0,0	102	100,0	10	9,8
JUMLAH (KOTA)				0	0	5,167	0	0,0	5,124	0,0	5,124	99,2	123	2,4

Sumber : Seksi Surveilans dan Imunisasi

TABEL 54

**CAKUPAN PELAYANAN KESEHATAN USIA LANJUT MENURUT JENIS KELAMIN, KECAMATAN, DAN PUSKESMAS
KOTA BANDAR LAMPUNG
TAHUN 2023**

NO	KECAMATAN	KODE PUSKESMAS	PUSKESMAS	USIA LANJUT (60TAHUN+)							
				JUMLAH			MENDAPAT SKRINING KESEHATAN SESUAI STAND				
				L	P	L+P	L	%	P	%	L+P
1	2	3	4	5	6	7	8	9	10	11	12
1	Telukbetung Barat	18710200001	Bakung	1,470	1,515	2,985	1,470	100.0	1,515	100.0	2,985
2	Telukbetung Timur	18710200002	Kotakarang	1,087	1,149	2,236	1,087	100.0	1,149	100.0	2,236
		18710200003	Sukamaju	961	976	1,937	961	100.0	976	100.0	1,937
3	Telukbetung Selatan	18710200004	Pasar Ambon	1,762	1,862	3,624	1,762	100.0	1,862	100.0	3,624
4	Bumi Waras	18710200005	Sukaraja	2,774	2,912	5,686	2,774	100.0	2,912	100.0	5,686
5	Panjang	18710200006	Panjang	3,616	3,831	7,447	3,616	100.0	3,831	100.0	7,447
6	Tanjungkarang Timur	18710200007	Kampung Sawah	1,774	1,948	3,722	1,774	100.0	1,948	100.0	3,722
7	Kedamaian	18710200008	Satelit	2,546	2,726	5,272	2,546	100.0	2,726	100.0	5,272
8	Telukbetung Utara	18710200009	Kupang Kota	1,441	1,575	3,016	1,441	100.0	1,575	100.0	3,016
		18710200010	Sumur Batu	1,131	1,248	2,379	1,131	100.0	1,248	100.0	2,379
9	Tanjungkarang Pusat	18710200011	Simpur	971	1,040	2,011	971	100.0	1,040	100.0	2,011
		18710200012	Palapa	1,448	1,671	3,119	1,448	100.0	1,671	100.0	3,119
10	Enggal	18710200013	Kebon Jahe	1,307	1,513	2,820	1,307	100.0	1,513	100.0	2,820
11	Tanjungkarang Barat	18710200014	Gedong Air	1,880	1,989	3,869	1,880	100.0	1,989	100.0	3,869
		18710200015	Susunan Baru	775	840	1,615	775	100.0	840	100.0	1,615
12	Kemiling	18710200016	Kemiling	1,737	1,909	3,645	1,737	100.0	1,909	100.0	3,645
		18710200017	Beringin Raya	1,012	1,153	2,164	1,012	100.0	1,153	100.0	2,164
		18710200018	Pinang Jaya	381	394	774	381	100.0	394	100.0	774
13	Langkapura	18710200019	Segalamider	1,640	1,763	3,403	1,640	100.0	1,763	100.0	3,403
14	Kedaton	18710200020	Kedaton	2,345	2,576	4,920	2,345	100.0	2,576	100.0	4,920
15	Rajabasa	18710200021	Rajabasa Indah	2,343	2,470	4,813	2,343	100.0	2,470	100.0	4,813
16	Tanjung Senang	18710200022	Way Kandis	2,194	2,396	4,591	2,194	100.0	2,396	100.0	4,591
17	Labuhan Ratu	18710200023	Labuhan Ratu	2,164	2,332	4,496	2,164	100.0	2,332	100.0	4,496
18	Sukarame	18710200024	Sukarame	1,041	1,140	2,182	1,041	100.0	1,140	100.0	2,182
		18710200025	Permata Sukarame	992	1,101	2,094	992	100.0	1,101	100.0	2,094
19	Sukabumi	18710200026	Korpri	696	737	1,433	696	100.0	737	100.0	1,433
		18710200027	Sukabumi	1,457	1,567	3,025	1,457	100.0	1,567	100.0	3,025
		18710200028	Campang Raya	787	793	1,580	787	100.0	793	100.0	1,580
		18710200029	Way Laga	567	573	1,140	567	100.0	573	100.0	1,140
20	Way Halim	18710200030	Way Halim	1,886	2,111	3,998	1,886	100.0	2,111	100.0	3,998
		18710200031	Way Halim II	1,048	1,122	2,170	1,048	100.0	1,122	100.0	2,170
JUMLAH (KOTA)				47,232	50,932	98,164	47,232	100.0	50,932	100.0	98,164

Sumber : Seksi Kesehatan Keluarga dan Gizi

TABEL 55

**PUSKESMAS YANG MELAKSANAKAN KEGIATAN PELAYANAN KESEHATAN KELUARGA
KOTA BANDAR LAMPUNG
TAHUN 2023**

NO	KECAMATAN	KODE PUSKESMAS	PUSKESMAS	PUSKESMAS									
				MELAKSANAKAN KELAS IBU HAMIL	MELAKSANAKAN ORIENTASI P4K	MELAKSANAKAN KELAS IBU BALITA	MELAKSANAKAN KELAS SDIDTK	MELAKSANAKAN MTBS	MELAKSANAKAN KEGIATAN KESEHATAN REMAJA	MELAKSANAKAN PENJARINGAN KESEHATAN KELAS 1	MELAKSANAKAN PENJARINGAN KESEHATAN KELAS 7	MELAKSANAKAN PENJARINGAN KESEHATAN KELAS 10	MELAKSANAKAN PENJARINGAN KESEHATAN KELAS 1, 7, 10
1	2	3	4	5	6	7	8	9	10	11	12	13	14
1	Telukbetung Barat	18710200001	Bakung	1	1	1	1	1	1	1	1	1	1
2	Telukbetung Timur	18710200002	Kotakarang	1	1	1	1	1	1	1	1	1	1
		18710200003	Sukamaju	1	1	1	1	1	1	1	1	1	1
3	Telukbetung Selatan	18710200004	Pasar Ambon	1	1	1	1	1	1	1	1	1	1
4	Bumi Waras	18710200005	Sukaraja	1	1	1	1	1	1	1	1	1	1
5	Panjang	18710200006	Panjang	1	1	1	1	1	1	1	1	1	1
6	Tanjungkarang Timur	18710200007	Kampung Sawah	1	1	1	1	1	1	1	1	1	1
7	Kedamaian	18710200008	Satelit	1	1	1	1	1	1	1	1	1	1
8	Telukbetung Utara	18710200009	Kupang Kota	1	1	1	1	1	1	1	1	1	1
		18710200010	Sumur Batu	1	1	1	1	1	1	1	1	1	1
9	Tanjungkarang Pusat	18710200011	Simpur	1	1	1	1	1	1	1	1	1	1
		18710200012	Palapa	1	1	1	1	1	1	1	1	1	1
10	Enggal	18710200013	Kebon Jahe	1	1	1	1	1	1	1	1	1	1
11	Tanjungkarang Barat	18710200014	Gedong Air	1	1	1	1	1	1	1	1	1	1
		18710200015	Susunan Baru	1	1	1	1	1	1	1	1	1	1
12	Kemiling	18710200016	Kemiling	1	1	1	1	1	1	1	1	1	1
		18710200017	Beringin Raya	1	1	1	1	1	1	1	1	1	1
		18710200018	Pinang Jaya	1	1	1	1	1	1	1	1	1	1
13	Langkapura	18710200019	Segalamider	1	1	1	1	1	1	1	1	1	1
14	Kedaton	18710200020	Kedaton	1	1	1	1	1	1	1	1	1	1
15	Rajabasa	18710200021	Rajabasa Indah	1	1	1	1	1	1	1	1	1	1
16	Tanjung Senang	18710200022	Way Kandis	1	1	1	1	1	1	1	1	1	1
17	Labuhan Ratu	18710200023	Labuhan Ratu	1	1	1	1	1	1	1	1	1	1
18	Sukarame	18710200024	Sukarame	1	1	1	1	1	1	1	1	1	1
		18710200025	Permata Sukarame	1	1	1	1	1	1	1	1	1	1
		18710200026	Korpri	1	1	1	1	1	1	1	1	1	1
19	Sukabumi	18710200027	Sukabumi	1	1	1	1	1	1	1	1	1	1
		18710200028	Campang Raya	1	1	1	1	1	1	1	1	1	1
		18710200029	Way Laga	1	1	1	1	1	1	1	1	1	1
20	Way Halim	18710200030	Way Halim	1	1	1	1	1	1	1	1	1	1
		18710200031	Way Halim II	1	1	1	1	1	1	1	1	1	1
JUMLAH (KOTA)				31	31	31	31	31	31	31	31	31	31
PERSENTASE				100.0	100.0	100.0	100.0	100.0	100.0	100.0	100.0	100.0	100.0

Sumber : Seksi Kesehatan Keluarga dan Gizi

Sumber:

catatan: diisi dengan tanda "√"

TABEL 56

**JUMLAH TERDUGA TUBERKULOSIS, KASUS TUBERKULOSIS, KASUS TUBERKULOSIS ANAK,
DAN TREATMENT COVERAGE (TC) MENURUT JENIS KELAMIN, KECAMATAN, DAN PUSKESMAS
KOTA BANDAR LAMPUNG
TAHUN 2023**

NO	KECAMATAN	KODE PUSKESMAS	PUSKESMAS	JUMLAH TERDUGA TUBERKULOSIS YANG MENDAPATKAN PELAYANAN SESUAI STANDAR	JUMLAH SEMUA KASUS TUBERKULOSIS					KASUS TUBERKULOSIS ANAK 0-14 TAHUN
					LAKI-LAKI		PEREMPUAN		LAKI-LAKI + PEREMPUAN	
					JUMLAH	%	JUMLAH	%		
1	2	3	4	5	6	7	8	9	10	11
1	Telukbetung Barat	18710200001	Bakung	339	10	55.6	8	44.4	18	1
2	Telukbetung Timur	18710200002	Kotakarang	514	38	55.9	30	44.1	68	8
		18710200003	Sukamaju	469	28	70.0	12	30.0	40	7
3	Telukbetung Selatan	18710200004	Pasar Ambon	1,565	251	63.7	143	36.3	394	54
4	Bumi Waras	18710200005	Sukaraja	769	135	62.2	82	37.8	217	2
5	Panjang	18710200006	Panjang	2,179	76	65.5	40	34.5	116	9
6	Tanjungkarang Timur	18710200007	Kampung Sawah	453	12	50.0	12	50.0	24	6
7	Kedamaian	18710200008	Satelit	1,645	177	60.4	116	39.6	293	36
8	Telukbetung Utara	18710200009	Kupang Kota	796	23	53.5	20	46.5	43	20
		18710200010	Sumur Batu	976	244	56.2	190	43.8	434	233
9	Tanjungkarang Pusat	18710200011	Simpur	483	16	69.6	7	30.4	23	4
		18710200012	Palapa	465	38	73.1	14	26.9	52	6
10	Enggal	18710200013	Kebon Jahe	1,551	170	52.6	153	47.4	323	139
11	Tanjungkarang Barat	18710200014	Gedong Air	1,608	40	54.8	33	45.2	73	14
		18710200015	Susunan Baru	346	2	33.3	4	66.7	6	4
12	Kemiling	18710200016	Kemiling	1,439	152	58.9	106	41.1	258	32
		18710200017	Beringin Raya	960	12	48.0	13	52.0	25	3
		18710200018	Pinang Jaya	238	3	37.5	5	62.5	8	1
13	Langkapura	18710200019	Segalamider	701	20	55.6	16	44.4	36	17
14	Kedaton	18710200020	Kedaton	3,545	658	59.2	453	40.8	1,111	272
15	Rajabasa	18710200021	Rajabasa Indah	1,810	60	66.7	30	33.3	90	25
16	Tanjung Senang	18710200022	Way Kandis	1,429	75	74.3	26	25.7	101	21
17	Labuhan Ratu	18710200023	Labuhan Ratu	983	21	51.2	20	48.8	41	29
18	Sukarame	18710200024	Sukarame	858	106	61.3	67	38.7	173	20
		18710200025	Permata Sukarame	623	7	50.0	7	50.0	14	2
		18710200026	Korpri	455	3	50.0	3	50.0	6	6
19	Sukabumi	18710200027	Sukabumi	989	53	63.9	30	36.1	83	33
		18710200028	Campang Raya	252	18	66.7	9	33.3	27	13
		18710200029	Way Laga	305	9	60.0	6	40.0	15	0
20	Way Halim	18710200030	Way Halim	1,411	31	39.2	48	60.8	79	59
		18710200031	Way Halim II	2,624	425	58.8	298	41.2	723	57
JUMLAH (KAB/KOTA)				32,780	2,913	59.3	2,001	40.7	4,914	1,133
JUMLAH TERDUGA TUBERKULOSIS				32,780						
% ORANG TERDUGA TUBERKULOSIS (TBC) MENDAPATKAN PELAYANAN TUBERKULOSIS SESUAI STANDAR							100.0			
CNR SEMUA KASUS TUBERKULOSIS PER 100.000 PENDUDUK									404.7	
PERKIRAAN INSIDEN TUBERKULOSIS (DALAM ABSOLUT)									6,428	
TREATMENT COVERAGE (TC-%)									76.4	
CAKUPAN PENEMUAN KASUS TUBERKULOSIS ANAK (%)									146.9	

Sumber : Seksi Pencegahan dan Pengendalian Penyakit Menular

Keterangan: Jumlah pasien adalah seluruh pasien tuberkulosis yang ada di wilayah kerja puskesmas tersebut termasuk pasien yang ditemukan di RS, BBKPM/BKPM/BP4, Lembaga Pemasarakatan, Rumah Tahanan, Dokter Praktek Mandiri, Klinik dll

Update Capaian per tanggal 30 Januari 2024

**ANGKA KESEMBUHAN DAN PENGOBATAN LENGKAP SERTA KEBERHASILAN PENGOBATAN TUBERKULOSIS MENURUT JENIS KELAMIN, KECAMATAN, DAN PUSKESMAS
KOTA BANDAR LAMPUNG
TAHUN 2023**

NO	KECAMATAN	KODE PUSKESMAS	PUSKESMAS	JUMLAH KASUS TUBERKULOSIS PARU TERKONFIRMASI BAKTERIOLOGIS YANG DITEMUKAN DAN DIOBATI ¹⁾			JUMLAH SEMUA KASUS TUBERKULOSIS YANG DITEMUKAN DAN DIOBATI ¹⁾			ANGKA KESEMBUHAN (CURE RATE) TUBERKULOSIS PARU TERKONFIRMASI BAKTERIOLOGIS						ANGKA PENGOBATAN LENGKAP (COMPLETE RATE) SEMUA KASUS TUBERKULOSIS						ANGKA KEBERHASILAN PENGOBATAN (SUCCESS RATE/SR) SEMUA KASUS TUBERKULOSIS						JUMLAH KEMATIAN SELAMA PENGOBATAN TUBERKULOSIS				
				LAKI-LAKI			PEREMPUAN			LAKI-LAKI + PEREMPUAN			LAKI-LAKI		PEREMPUAN		LAKI-LAKI + PEREMPUAN		LAKI-LAKI		PEREMPUAN		LAKI-LAKI + PEREMPUAN		LAKI-LAKI		PEREMPUAN		LAKI-LAKI + PEREMPUAN		JUMLAH	%
				L	P	L + P	L	P	L + P	L	P	L + P	JUMLAH	%	JUMLAH	%	JUMLAH	%	JUMLAH	%	JUMLAH	%	JUMLAH	%	JUMLAH	%	JUMLAH	%	JUMLAH	%	JUMLAH	%
1	2	3	4	5	6	7	8	9	10	11	12	13	14	15	16	17	18	19	20	21	22	23	24	25	26	27	28	29	30			
1	Telukbetung Barat	18710200001	Bakung	29	21	50	47	32	79	26	89.7	20	95.2	46	92.0	17	36.2	10	31.3	27	34.2	43	91.5	30	93.8	73	92.4	6	7.6			
2	Telukbetung Timur	18710200002	Kotakarang	38	27	65	61	43	104	34	89.5	23	85.2	57	87.7	26	42.6	19	44.2	45	43.3	60	98.4	42	97.7	102	98.1	1	1.0			
3	Telukbetung Selatan	18710200003	Sukamaju	30	19	49	44	34	78	30	100.0	15	78.9	45	91.8	13	29.5	14	41.2	27	34.6	43	97.7	29	85.3	72	92.3	1	1.3			
4	Bumi Waras	18710200004	Pasar Ambon	23	21	44	64	47	111	14	60.9	17	81.0	31	70.5	37	57.8	28	59.6	65	58.6	51	79.7	45	95.7	96	86.5	8	7.2			
5	Panjang	18710200005	Sukaraja	31	17	48	46	35	81	28	90.3	16	94.1	44	91.7	17	37.0	18	51.4	35	43.2	45	97.8	34	97.1	79	97.5	0	0.0			
6	Tanjungkarang Timur	18710200006	Panjang	51	35	86	107	76	183	44	86.3	30	85.7	74	86.0	63	58.9	45	59.2	108	59.0	107	100.0	75	98.7	182	99.5	0	0.0			
7	Kedamaian	18710200007	Kampung Sawah	33	20	53	67	49	116	21	63.6	16	80.0	37	69.8	44	65.7	29	59.2	73	62.9	65	97.0	45	91.8	110	94.8	5	4.3			
8	Telukbetung Utara	18710200008	Satelit	54	28	82	84	57	141	2	3.7	0	0.0	2	2.4	80	95.2	57	100.0	137	97.2	82	97.6	57	100.0	139	98.6	2	1.4			
9	Tanjungkarang Pusat	18710200009	Kupang Kota	19	7	26	45	23	68	1	5.3	1	14.3	2	7.7	39	86.7	22	95.7	61	89.7	40	88.9	23	100.0	63	92.6	0	0.0			
10	Enggal	18710200010	Sumur Batu	12	14	26	37	31	68	5	41.7	5	35.7	10	38.5	31	83.8	26	83.9	57	83.8	36	97.3	31	100.0	67	98.5	1	1.5			
11	Tanjungkarang Barat	18710200011	Simpur	34	21	55	62	48	110	27	79.4	17	81.0	44	80.0	27	43.5	27	56.3	54	49.1	54	87.1	44	91.7	98	89.1	4	3.6			
12	Kemiling	18710200012	Palapa	14	13	27	26	22	48	7	50.0	7	53.8	14	51.9	18	69.2	14	63.6	32	66.7	25	96.2	21	95.5	46	95.8	1	2.1			
13	Langkapura	18710200013	Kebon Jahe	15	10	25	39	19	58	11	73.3	9	90.0	20	80.0	23	59.0	8	42.1	31	53.4	34	87.2	17	89.5	51	87.9	5	8.6			
14	Kadaton	18710200014	Gedong Air	24	22	46	63	55	118	23	95.8	20	90.9	43	93.5	38	60.3	34	61.8	72	61.0	61	96.8	54	98.2	115	97.5	3	2.5			
15	Susunan Baru	18710200015	Susunan Baru	2	2	4	12	9	21	0	0.0	1	50.0	1	25.0	11	91.7	8	88.9	19	90.5	11	91.7	9	100.0	20	95.2	1	4.8			
16	Beringin Raya	18710200016	Beringin Raya	6	8	14	11	13	24	4	66.7	4	50.0	8	57.1	7	63.6	9	69.2	16	66.7	11	100.0	13	100.0	24	100.0	0	0.0			
17	Pinang Jaya	18710200017	Pinang Jaya	3	2	5	10	4	14	3	100.0	2	100.0	5	100.0	7	70.0	2	50.0	9	64.3	10	100.0	4	100.0	14	100.0	0	0.0			
18	Segailamder	18710200018	Segailamder	16	6	22	37	21	58	14	87.5	3	50.0	17	77.3	22	59.5	14	66.7	36	62.1	36	97.3	17	81.0	53	91.4	0	0.0			
19	Kedaton	18710200019	Kedaton	56	32	88	152	97	249	73	130.4	49	153.1	122	138.6	73	48.0	45	46.4	118	47.4	146	96.1	94	96.9	240	96.4	4	1.6			
20	Rajabasa	18710200020	Rajabasa Indah	26	25	51	70	63	133	9	34.6	4	16.0	13	25.5	55	78.6	58	92.1	113	85.0	64	91.4	62	98.4	126	94.7	2	1.5			
21	Way Kandis	18710200021	Way Kandis	27	12	39	80	49	129	17	63.0	6	50.0	23	59.0	60	75.0	41	83.7	101	78.3	77	96.3	47	95.9	124	96.1	4	3.1			
22	Labuhan Ratu	18710200022	Labuhan Ratu	17	11	28	44	34	78	5	29.4	0	0.0	5	17.9	39	88.6	34	100.0	73	93.6	44	100.0	37	100.0	78	100.0	0	0.0			
23	Sukarame	18710200023	Sukarame	9	10	19	53	38	91	9	100.0	8	80.0	17	89.5	44	83.0	30	78.9	74	81.3	53	100.0	38	100.0	91	100.0	0	0.0			
24	Permata Sukarame	18710200024	Permata Sukarame	6	5	11	32	21	53	4	66.7	5	100.0	9	81.8	26	81.3	15	71.4	41	77.4	30	93.8	20	95.2	50	94.3	2	3.8			
25	Korpri	18710200025	Korpri	5	3	8	11	12	23	5	100.0	1	33.3	6	75.0	6	54.5	10	83.3	16	69.6	11	100.0	11	91.7	22	95.7	1	4.3			
26	Sukabumi	18710200026	Sukabumi	32	27	59	60	44	104	29	90.6	24	88.9	53	89.8	30	50.0	19	43.2	49	47.1	59	98.3	43	97.7	102	98.1	2	1.9			
27	Campang Raya	18710200027	Campang Raya	6	5	11	10	7	17	1	16.7	1	20.0	2	18.2	9	90.0	6	85.7	15	88.2	10	100.0	7	100.0	17	100.0	0	0.0			
28	Way Laga	18710200028	Way Laga	9	5	14	16	14	30	5	55.6	2	40.0	7	50.0	7	43.8	10	71.4	17	56.7	12	75.0	12	85.7	24	80.0	2	6.7			
29	Way Halim	18710200029	Way Halim I	23	22	45	63	51	114	20	87.0	18	81.8	38	84.4	43	68.3	33	64.7	76	66.7	63	100.0	51	100.0	114	100.0	0	0.0			
30	Way Halim II	18710200030	Way Halim II	23	19	42	35	27	62	9	39.1	9	47.4	18	42.9	25	71.4	18	66.7	43	69.4	34	97.1	27	100.0	61	98.4	1	1.6			
31	Rumah Sakit	18710200031	Rumah Sakit	257	179	436	757	593	1,350	177	68.9	106	59.2	283	64.9	554	73.2	455	76.7	1,009	74.7	731	96.6	561	94.6	1,292	95.7	3	0.2			
32	Klinik/DPM	18710200032	Klinik/DPM	15	51	66	36	15	51	11	73.3	9	17.6	20	30.3	22	61.1	6	40.0	28	54.9	33	91.7	15	100.0	48	94.1	1	2.0			
JUMLAH (KOTA)				965	709	1,674	2,337	1,735	4,072	683	70.8	458	64.6	1,141	68.2	1,552	66.4	1,201	69.2	2,753	67.6	2,235	95.6	1,659	95.6	3,894	95.6	61	1.5			

Sumber : Seksi Pencegahan dan Pengendalian Penyakit Menular

Keterangan:

¹⁾ Kasus Tuberkulosis ditemukan dan diobati berdasarkan kohort yang sama dari kasus penemuan kasus yang dinilai kesembuhan dan pengobatan lengkap
Jumlah pasien adalah seluruh pasien Tuberkulosis yang ada di wilayah kerja puskesmas tersebut termasuk pasien yang ditemukan di RS, BBKPM/BPKP/WBP/A, Lembaga Pemasyarakatan, Rumah Tahanan, Dokter Praktek Mandiri, Klinik dll

TABEL 58

**PENEMUAN KASUS PNEUMONIA BALITA MENURUT JENIS KELAMIN, KECAMATAN, DAN PUSKESMAS
KOTA BANDAR LAMPUNG
TAHUN 2023**

NO	KECAMATAN	KODE PUSKESMAS	PUSKESMAS	JUMLAH BALITA	BALITA BATUK ATAU KESUKARAN BERNAPAS					PERKIRAAN PNEUMONIA BALITA	REALISASI PENEMUAN PENDERITA PNEUMONIA PADA BALITA							BATUK BUKAN PNEUMONIA		
					JUMLAH KUNJUNGAN	DIBERIKAN TATALAKSANA STANDAR (DIHITUNG NAPAS / LIHAT TDDK*)	PERSENTASE YANG DIBERIKAN TATALAKSANA STANDAR	PNEUMONIA			PNEUMONIA BERAT		JUMLAH			%	L	P	L + P	
								L	P		L	P	L	P	L + P					
1	2	3	4	5	6	7	8	9	10	11	12	13	14	15	16	17	18	19	20	
1	Telukbetung Barat	18710200001	Bakung	3,422	2,522	2,496	99,0	76	30	25	0	0	30	25	55	72,4	1,201	1,273	2,474	
2	Telukbetung Timur	18710200002	Kotakarang	2,562	3,032	3,032	100,0	57	0	0	1	1	1	1	2	3,5	1,008	878	1,886	
		18710200003	Sukamaju	2,221	1,564	1,531	97,9	50	0	0	0	1	0	1	1	2,0	812	820	1,632	
3	Telukbetung Selatan	18710200004	Pasar Ambon	4,153	2,070	1,852	89,5	93	23	23	0	0	23	23	46	49,5	1,170	1,044	2,214	
4	Bumi Waras	18710200005	Sukaraja	6,517	422	422	100,0	145	9	8	0	0	9	8	17	11,7	211	218	429	
5	Panjang	18710200006	Panjang	8,534	798	798	100,0	190	114	56	1	0	115	56	171	90,0	393	224	617	
6	Tanjungkarang Timur	18710200007	Kampung Sawah	4,262	80	80	100,0	95	53	44	0	0	53	44	97	102,1	821	688	1,509	
7	Kedamaian	18710200008	Satelit	6,040	972	972	100,0	135	5	4	0	0	5	4	9	6,7	717	695	1,412	
8	Telukbetung Utara	18710200009	Kupang Kota	3,454	97	97	100,0	77	23	12	1	0	24	12	36	46,8	273	282	555	
		18710200010	Sumur Batu	2,724	138	138	100,0	61	0	0	0	0	0	0	0	0,0	1,032	760	1,792	
9	Tanjungkarang Pusat	18710200011	Simpur	2,304	105	101	96,2	51	74	56	0	0	74	56	130	254,9	116	62	178	
		18710200012	Palapa	3,569	56	56	100,0	80	6	7	0	2	6	9	15	18,8	486	452	938	
10	Enggal	18710200013	Kebon Jahe	3,226	467	467	100,0	72	21	29	0	0	21	29	50	69,4	194	225	419	
11	Tanjungkarang Barat	18710200014	Gedong Air	4,434	66	66	100,0	99	27	33	0	0	27	33	60	60,6	59	64	123	
		18710200015	Susunan Baru	1,850	414	414	100,0	41	3	11	10	4	13	15	28	68,3	202	208	410	
12	Kemiling	18710200016	Kemiling	4,175	1,796	1,760	98,0	93	61	34	0	0	61	34	95	102,2	1,077	962	2,039	
		18710200017	Beringin Raya	2,477	288	254	88,2	55	2	0	0	0	2	0	2	3,6	362	368	730	
		18710200018	Pinang Jaya	888	620	620	100,0	20	1	0	0	0	1	0	1	5,0	278	344	622	
13	Langkapura	18710200019	Segalamider	3,899	50	50	100,0	87	0	0	0	0	0	0	0	0,0	348	494	842	
14	Kedaton	18710200020	Kedaton	5,635	1,146	1,146	100,0	126	62	64	0	0	62	64	126	100,0	630	632	1,262	
15	Rajabasa	18710200021	Rajabasa Indah	5,516	2,752	2,722	98,9	123	54	39	0	0	54	39	93	75,6	1,444	1,379	2,823	
16	Tanjung Senang	18710200022	Way Kandis	5,258	4,194	4,194	100,0	117	13	12	0	0	13	12	25	21,4	2,251	1,923	4,174	
17	Labuhan Ratu	18710200023	Labuhan Ratu	5,150	156	156	100,0	115	30	45	0	0	30	45	75	65,2	117	253	370	
18	Sukarame	18710200024	Sukarame	2,499	556	556	100,0	56	1	1	0	0	1	1	2	3,6	316	281	597	
		18710200025	Permata Sukarame	2,397	0	0	0,0	53	0	0	0	0	0	0	0	0,0	597	636	1,233	
		18710200026	Korpri	1,642	231	231	100,0	37	0	0	0	0	0	0	0	0,0	158	155	313	
19	Sukabumi	18710200027	Sukabumi	3,465	84	84	100,0	77	18	3	0	0	18	3	21	27,3	596	489	1,085	
		18710200028	Campang Raya	1,813	547	547	100,0	40	26	17	4	0	30	17	47	117,5	452	342	794	
		18710200029	Way Laga	1,308	799	799	100,0	29	73	140	0	0	73	140	213	734,5	186	459	645	
20	Way Halim	18710200030	Way Halim	4,576	1,538	1,538	100,0	102	19	11	0	0	19	11	30	29,4	847	1,035	1,882	
		18710200031	Way Halim II	2,487	200	193	96,5	55	0	2	0	0	0	2	2	3,6	93	105	198	
JUMLAH (KOTA)				112,457	27,760	27,372	98,6	2,507	748	676	17	8	765	684	1,449	57,8	18,608	17,891	36,197	
Prevalensi pneumonia pada balita (%)																				
Jumlah Puskesmas yang melakukan tatalaksana Standar minimal 60%				30																
Persentase Puskesmas yang melakukan tatalaksana standar minimal 60%				100																

Sumber : Seksi Pencegahan dan Pengendalian Penyakit Menular

Keterangan:

* TDDK = tarikan dinding dada ke dalam

Jumlah kasus adalah seluruh kasus yang ada di wilayah kerja puskesmas tersebut termasuk kasus yang ditemukan di RS

Persentase perkiraan kasus pneumonia pada balita berbeda untuk setiap provinsi, sesuai hasil risikoredas

TABEL 59

**JUMLAH KASUS HIV MENURUT JENIS KELAMIN DAN KELOMPOK UMUR
KOTA BANDAR LAMPUNG
TAHUN 2023**

NO	KELOMPOK UMUR	KASUS H I V			
		L	P	L+P	PROPORSI KELOMPOK UMUR
1	2	3	4	5	6
1	≤ 4 TAHUN	3	5	8	2.5
2	5 - 14 TAHUN	1	2	3	0.9
3	15 - 19 TAHUN	17	6	23	7.2
4	20 - 24 TAHUN	60	15	75	23.4
5	25 - 49 TAHUN	170	29	199	62.0
6	≥ 50 TAHUN	13	0	13	4.0
JUMLAH (KOTA)		264	57	321	
PROPORSI JENIS KELAMIN		82.2	17.8		
Jumlah estimasi orang dengan risiko terinfeksi HIV					31996
Jumlah orang dengan risiko terinfeksi HIV yang mendapatkan pelayanan sesuai standar					31996
Persentase orang dengan risiko terinfeksi HIV mendapatkan pelayanan deteksi dini HIV sesuai standar					100.0

Sumber : Seksi Pencegahan dan Pengendalian Penyakit Menular

Keterangan: Jumlah kasus adalah seluruh kasus baru yang ada di wilayah kerja puskesmas tersebut termasuk kasus yang ditemukan di RS

TABEL 60

**PERESENTASE ODHIV BARU MENDAPATKAN PENGOBATAN MENURUT KECAMATAN DAN PUSKESMAS
KOTA BANDAR LAMPUNG
TAHUN 2023**

NO	KECAMATAN	PUSKESMAS / LAYANAN	ODHIV BARU DITEMUKAN	ODHIV BARU DITEMUKAN DAN MENDAPAT PENGOBATAN ARV	PERSENTASE ODHIV BARU MENDAPAT PENGOBATAN ARV
1	2	3	4	5	6
1	Telukbetung Barat	1. Bakung	4	4	100
2	Telukbetung Timur	2. Kotakarang	2	2	100
		3. Sukamaju	4	4	100
3	Telukbetung Selatan	4. Pasar Ambon	76	76	100
4	Bumi Waras	5. Sukaraja	112	112	100
5	Panjang	6. Panjang	20	20	100
6	Tanjungkarang Timur	7. Kampung Sawah	10	10	100
7	Kedamaian	8. Satelit	31	31	100
8	Telukbetung Utara	9. Kupang Kota	38	38	100
		10. Sumur Batu	6	6	100
9	Tanjungkarang Pusat	11. Simpur	191	191	100
		12. Palapa	0	0	0
10	Enggal	13. Kebon Jahe	10	10	100
11	Tanjungkarang Barat	14. Gedong Air	136	136	100
		15. Susunan Baru	2	2	100
12	Kemiling	16. Kemiling	75	75	100
		17. Beringin Raya	0	0	0
		18. Pinang Jaya	1	1	100
13	Langkapura	19. Segalamider	12	12	100
14	Kedaton	20. Kedaton	98	98	100
15	Rajabasa	21. Rajabasa Indah	42	42	100
16	Tanjung Senang	22. Way Kandis	16	16	100
17	Labuhan Ratu	23. Labuhan Ratu	4	4	100
18	Sukarame	24. Sukarame	7	7	100
		25. Permata Sukarame	7	7	100
		26. Korpri	3	3	100
19	Sukabumi	27. Sukabumi	96	96	100
		28. Campang Raya	6	6	100
		29. Way Laga	2	2	100
20	Way Halim	30. Way Halim	5	5	100
		31. Way Halim II	13	13	100
21		32. RSUD Abdoel Moeloek	258	258	100
		32. RSUD A.Dadi Tjokrodipo	0	0	0
JUMLAH (KOTA)			1,287	1,287	100

Sumber : Seksi Pencegahan dan Pengendalian Penyakit Menular

TABEL 61

**KASUS DIARE YANG DILAYANI MENURUT JENIS KELAMIN, KECAMATAN, DAN PUSKESMAS
KOTA BANDAR LAMPUNG
TAHUN 2023**

NO	KECAMATAN	KODE PUSKESMAS	PUSKESMAS	JUMLAH PENDUDUK	JUMLAH BALITA	JUMLAH TARGET PENEMUAN		DIARE											
						DILAYANI				MENDAPAT ORALIT				MENDAPAT ZINC					
						SEMUA UMUR		BALITA		SEMUA UMUR		BALITA		SEMUA UMUR		BALITA		BALITA	
						SEMUA UMUR	BALITA	JUMLAH	%	JUMLAH	%	JUMLAH	%	JUMLAH	%	JUMLAH	%	JUMLAH	%
1	2	3	4	5	6	7	8	9	10	11	12	13	14	15	16	17	18		
1	Telukbetung Barat	18710200001	Bakung	34,224	2,643	925	446	894	96.6	317	71.1	894	100.0	317	100.0	317	100.0		
2	Telukbetung Timur	18710200002	Kotakarang	25,622	1,979	692	334	389	56.2	175	52.4	389	100.0	175	100.0	175	100.0		
		18710200003	Sukamaju	22,212	1,717	600	290	177	29.5	29	10.0	177	100.0	29	100.0	29	100.0		
3	Telukbetung Selatan	18710200004	Pasar Ambon	41,534	3,207	1,122	541	851	75.8	485	89.6	851	100.0	485	100.0	485	100.0		
4	Bumi Waras	18710200005	Sukaraja	65,172	5,033	1,760	849	1,839	104.5	233	27.4	1,839	100.0	233	100.0	233	100.0		
5	Panjang	18710200006	Panjang	85,343	11,859	2,305	2,000	738	32.0	248	12.4	738	100.0	248	100.0	248	100.0		
6	Tanjungkarang Timur	18710200007	Kampung Sawah	42,622	3,291	1,151	555	420	36.5	141	25.4	420	100.0	141	100.0	141	100.0		
7	Kedamaian	18710200008	Satelit	58,490	5,853	1,580	987	749	47.4	80	8.1	749	100.0	80	100.0	80	100.0		
8	Telukbetung Utara	18710200009	Kupang Kota	34,540	2,668	933	450	893	95.7	119	26.4	893	100.0	119	100.0	119	100.0		
		18710200010	Sumur Batu	27,239	2,104	736	355	561	76.2	164	46.2	561	100.0	164	100.0	164	100.0		
9	Tanjungkarang Pusat	18710200011	Simpur	23,039	1,779	623	300	395	63.4	197	65.7	395	100.0	197	100.0	197	100.0		
		18710200012	Palapa	35,687	2,200	964	371	303	31.4	22	5.9	303	100.0	22	100.0	22	100.0		
10	Enggal	18710200013	Kebona Jahe	32,258	2,490	871	420	825	94.7	169	40.2	825	100.0	169	100.0	169	100.0		
11	Tanjungkarang Barat	18710200014	Gedong Air	44,339	3,425	1,198	578	691	57.7	216	37.4	691	100.0	216	100.0	216	100.0		
		18710200015	Susunan Baru	18,499	1,429	500	241	234	46.8	70	29.0	234	100.0	70	100.0	70	100.0		
12	Kemiling	18710200016	Kemiling	41,747	3,294	1,128	556	886	78.5	256	46.0	886	100.0	256	100.0	256	100.0		
		18710200017	Beringin Raya	24,770	1,913	669	323	293	43.8	69	21.4	292	99.66	69	100.0	69	100.0		
		18710200018	Pinang Jaya	8,876	685	240	116	310	129.2	81	69.8	310	100.0	81	100.0	81	100.0		
13	Langkapura	18710200019	Segalamider	38,986	3,011	1,053	508	324	30.8	96	18.9	324	100.0	96	100.0	96	100.0		
14	Kedaton	18710200020	Kedaton	56,344	4,351	1,522	734	642	42.2	269	36.6	637	99.22	269	100.0	269	100.0		
15	Rajabasa	18710200021	Rajabasa Indah	55,162	4,260	1,490	719	519	34.8	63	8.8	519	100.0	63	100.0	63	100.0		
16	Tanjung Senang	18710200022	Way Kandis	52,578	4,061	1,420	685	1,281	90.2	392	57.2	1,281	100.0	392	100.0	392	100.0		
17	Labuhan Ratu	18710200023	Labuhan Ratu	51,503	3,979	1,391	671	1,300	93.5	646	96.3	1,300	100.0	646	100.0	646	100.0		
18	Sukarame	18710200024	Sukarame	24,987	1,930	675	326	368	54.5	97	29.8	368	100.0	97	100.0	97	100.0		
		18710200025	Permata Sukarame	23,970	1,851	648	313	247	38.1	7	2.2	247	100.0	7	100.0	7	100.0		
		18710200026	Korpri	16,423	1,269	444	214	406	91.4	112	52.3	406	100.0	112	100.0	112	100.0		
19	Sukabumi	18710200027	Sukabumi	34,654	2,202	936	1,215	917	98.0	349	28.7	917	100.0	349	100.0	349	100.0		
		18710200028	Campang Raya	18,126	1,401	490	237	534	109.0	253	106.8	534	100.0	253	100.0	253	100.0		
		18710200029	Way Laga	13,077	1,010	354	171	157	44.4	41	24.0	157	100.0	41	100.0	41	100.0		
20	Way Halim	18710200030	Way Halim	45,465	9,189	1,228	1,550	252	20.5	184	11.9	252	100.0	184	100.0	184	100.0		
		18710200031	Way Halim II	24,866	1,921	672	324	573	85.3	302	93.2	573	100.0	302	100.0	302	100.0		
JUMLAH (KOTA)				1,122,354	103,004	30,320	17,379	18,968	62.6	5,882	33.8	18,962	99.97	5,882	100.0	5,882	100.0		
ANGKA KESAKITAN DIARE PER 1.000 PENDUDUK						270	843												

Sumber : Seksi Pencegahan dan Pengendalian Penyakit Menular

Ket: - Jumlah kasus adalah seluruh kasus yang ada di wilayah kerja puskesmas tersebut termasuk kasus yang ditemukan di RS

- Persentase perkiraan jumlah kasus diare yang datang ke fasyankes besarnya sesuai dengan perkiraan daerah, namun jika tidak tersedia maka menggunakan perkiraan 10% dari perkiraan jumlah penderita untuk semua umur dan 20% untuk balita

TABEL 62

**DETEKSI DINI HEPATITIS B PADA IBU HAMIL MENURUT KECAMATAN DAN PUSKESMAS
KOTA BANDAR LAMPUNG
TAHUN 2023**

NO	KECAMATAN	KODE PUSKESMAS	PUSKESMAS	JUMLAH IBU HAMIL	JUMLAH IBU HAMIL DIPERIKSA			% BUMIL DIPERIKSA	% BUMIL REAKTIF
					REAKTIF	NON REAKTIF	TOTAL		
1	2	3	4	5	6	7	8	9	10
1	Telukbetung Barat	18710200001	Bakung	587	2	392	394	67.1	0.5
2	Telukbetung Timur	18710200002	Kotakarang	445	6	373	379	85.2	1.6
		18710200003	Sukamaju	378	4	290	294	77.8	1.4
3	Telukbetung Selatan	18710200004	Pasar Ambon	721	1	435	436	60.4	0.2
4	Bumi Waras	18710200005	Sukaraja	1,128	3	712	715	63.4	0.4
5	Panjang	18710200006	Panjang	1,484	5	912	917	61.8	0.5
6	Tanjungkarang Timur	18710200007	Kampung Sawah	755	5	376	381	50.5	1.3
7	Kedamaian	18710200008	Satelit	1,056	13	928	941	89.1	1.4
8	Telukbetung Utara	18710200009	Kupang Kota	610	3	510	513	84.1	0.6
		18710200010	Sumur Batu	483	1	231	232	48.0	0.4
9	Tanjungkarang Pusat	18710200011	Simpur	403	3	391	394	97.8	0.8
		18710200012	Palapa	647	2	208	210	32.4	1.0
10	Enggal	18710200013	Kebon Jahe	586	1	485	486	82.9	0.2
11	Tanjungkarang Barat	18710200014	Gedong Air	771	9	602	611	79.3	1.5
		18710200015	Susunan Baru	325	0	227	227	69.8	0.0
12	Kemiling	18710200016	Kemiling	739	9	578	587	79.4	1.5
		18710200017	Beringin Raya	447	2	254	256	57.3	0.8
		18710200018	Pinang Jaya	152	3	175	178	116.7	1.7
13	Langkapura	18710200019	Segalamider	683	4	287	291	42.6	1.4
14	Kedaton	18710200020	Kedaton	998	7	866	873	87.5	0.8
15	Rajabasa	18710200021	Rajabasa Indah	957	8	934	942	98.4	0.8
16	Tanjung Senang	18710200022	Way Kandis	928	18	546	564	60.8	3.2
17	Labuhan Ratu	18710200023	Labuhan Ratu	903	4	791	795	88.0	0.5
18	Sukarame	18710200024	Sukarame	442	6	279	285	64.5	2.1
		18710200025	Permata Sukarame	427	4	454	458	107.4	0.9
		18710200026	Korpri	286	0	99	99	34.7	0.0
19	Sukabumi	18710200027	Sukabumi	607	12	344	356	58.6	3.4
		18710200028	Campang Raya	307	6	346	352	114.7	1.7
		18710200029	Way Laga	222	1	139	140	63.1	0.7
20	Way Halim	18710200030	Way Halim	818	5	740	745	91.1	0.7
		18710200031	Way Halim II	435	0	451	451	103.7	0.0
			Rumah Sakit		52	3,718	3,770	0,0	1.4
JUMLAH (KOTA)				19,729	199	18,073	18,272	92.6	1.1

Sumber : Seksi Pencegahan dan Pengendalian Penyakit Menular

TABEL 63

**JUMLAH BAYI YANG LAHIR DARI IBU REAKTIF HBsAg dan MENDAPATKAN HBIG
KOTA BANDAR LAMPUNG
TAHUN 2023**

NO	KECAMATAN	KODE PUSKESMAS	PUSKESMAS	JUMLAH BAYI YANG LAHIR DARI IBU HBsAg Reaktif	JUMLAH BAYI YANG LAHIR DARI IBU HBsAg REAKTIF MENDAPAT HBIG					
					< 24 Jam		≥ 24 Jam		TOTAL	
					JUMLAH	%	JUMLAH	%	JUMLAH	%
1	2	3	4	5	6	7	8	9	10	11
1	Telukbetung Barat	18710200001	Bakung	4	4	100.0	0	0.0	4	100.0
2	Telukbetung Timur	18710200002	Kotakarang	6	6	100.0	0	0.0	6	100.0
		18710200003	Sukamaju	3	3	100.0	0	0.0	3	100.0
3	Telukbetung Selatan	18710200004	Pasar Ambon	1	1	100.0	0	0.0	1	100.0
4	Bumi Waras	18710200005	Sukaraja	2	2	100.0	0	0.0	2	100.0
5	Panjang	18710200006	Panjang	4	4	100.0	0	0.0	4	100.0
6	Tanjungkarang Timur	18710200007	Kampung Sawah	4	4	100.0	0	0.0	4	100.0
7	Kedamaian	18710200008	Satelit	10	10	100.0	0	0.0	10	100.0
8	Telukbetung Utara	18710200009	Kupang Kota	4	4	100.0	0	0.0	4	100.0
		18710200010	Sumur Batu	1	1	100.0	0	0.0	1	100.0
9	Tanjungkarang Pusat	18710200011	Simpur	0	0	0.0	0	0.0	0	0.0
		18710200012	Palapa	1	1	100.0	0	0.0	1	100.0
10	Enggal	18710200013	Kebon Jahe	2	2	100.0	0	0.0	2	100.0
11	Tanjungkarang Barat	18710200014	Gedong Air	6	6	100.0	0	0.0	6	100.0
		18710200015	Susunan Baru	1	1	100.0	0	0.0	1	100.0
12	Kemiling	18710200016	Kemiling	6	6	100.0	0	0.0	6	100.0
		18710200017	Beringin Raya	4	4	100.0	0	0.0	4	100.0
		18710200018	Pinang Jaya	3	3	100.0	0	0.0	3	100.0
13	Langkapura	18710200019	Segalamider	4	4	100.0	0	0.0	4	100.0
14	Kedaton	18710200020	Kedaton	6	6	100.0	0	0.0	6	100.0
15	Rajabasa	18710200021	Rajabasa Indah	1	1	100.0	0	0.0	1	100.0
16	Tanjung Senang	18710200022	Way Kandis	18	18	100.0	0	0.0	18	100.0
17	Labuhan Ratu	18710200023	Labuhan Ratu	4	4	100.0	0	0.0	4	100.0
18	Sukarame	18710200024	Sukarame	4	4	100.0	0	0.0	4	100.0
		18710200025	Permata Sukarame	2	2	100.0	0	0.0	2	100.0
		18710200026	Korpri	0	0	0.0	0	0.0	0	0.0
19	Sukabumi	18710200027	Sukabumi	12	12	100.0	0	0.0	12	100.0
		18710200028	Campang Raya	4	4	100.0	0	0.0	4	100.0
		18710200029	Way Laga	0	0	0.0	0	0.0	0	0.0
20	Way Halim	18710200030	Way Halim	4	4	100.0	0	0.0	4	100.0
		18710200031	Way Halim II	19	19	100.0	0	0.0	19	100.0
			RS Puribetik Hati	42	42	100.0	0	0.0	42	100.0
			RS Restu Bunda	9	9	100.0	0	0.0	9	100.0
JUMLAH (KOTA)				191	191	100.0	0	0.0	191	100.0

Sumber : Seksi Pencegahan dan Pengendalian Penyakit Menular

TABEL 64

**KASUS BARU KUSTA MENURUT JENIS KELAMIN, KECAMATAN, DAN PUSKESMAS
KOTA BANDAR LAMPUNG
TAHUN 2023**

NO	KECAMATAN	KODE PUSKESMAS	PUSKESMAS	KASUS BARU									
				PAUSI BASILER (PB)/ KUSTA KERING			MULTI BASILER (MB)/ KUSTA BASAH			PB + MB			
				L	P	L+P	L	P	L+P	L	P	L+P	
1	2	3	4	5	6	7	8	9	10	11	12	13	
1	Telukbetung Barat	18710200001	Bakung	-	1	1	2	-	-	2	2	1	3
2	Telukbetung Timur	18710200002	Kotakarang	-	-	0	-	-	0	0	0	0	
		18710200003	Sukamaju	-	-	0	-	-	0	0	0	0	
3	Telukbetung Selatan	18710200004	Pasar Ambon	-	-	0	2	-	2	2	0	2	
4	Bumi Waras	18710200005	Sukaraja	-	-	0	2	-	2	2	0	2	
5	Panjang	18710200006	Panjang	-	-	0	2	1	3	2	1	3	
6	Tanjungkarang Timur	18710200007	Kampung Sawah	-	-	0	-	-	0	0	0	0	
7	Kedamaian	18710200008	Satelit	-	-	0	-	-	0	0	0	0	
8	Telukbetung Utara	18710200009	Kupang Kota	-	-	0	-	-	0	0	0	0	
		18710200010	Sumur Batu	-	-	0	1	-	1	1	0	1	
9	Tanjungkarang Pusat	18710200011	Simpur	-	-	0	-	-	0	0	0	0	
		18710200012	Palapa	-	-	0	-	-	0	0	0	0	
10	Enggal	18710200013	Kebon Jahe	-	-	0	-	-	0	0	0	0	
11	Tanjungkarang Barat	18710200014	Gedong Air	-	-	0	-	-	0	0	0	0	
		18710200015	Susunan Baru	-	-	0	-	-	0	0	0	0	
12	Kemiling	18710200016	Kemiling	-	-	0	-	-	0	0	0	0	
		18710200017	Beringin Raya	-	-	0	-	-	0	0	0	0	
		18710200018	Pinang Jaya	-	-	0	-	-	0	0	0	0	
13	Langkapura	18710200019	Segalamider	-	-	0	-	-	0	0	0	0	
14	Kedaton	18710200020	Kedaton	-	-	0	-	-	0	0	0	0	
15	Rajabasa	18710200021	Rajabasa Indah	-	-	0	1	1	2	1	1	2	
16	Tanjung Senang	18710200022	Way Kandis	-	-	0	-	-	0	0	0	0	
17	Labuhan Ratu	18710200023	Labuhan Ratu	-	-	0	-	-	0	0	0	0	
18	Sukarame	18710200024	Sukarame	-	-	0	-	-	0	0	0	0	
		18710200025	Permata Sukarame	-	-	0	-	-	0	0	0	0	
		18710200026	Korpri	-	-	0	-	-	0	0	0	0	
		18710200027	Sukabumi	-	-	0	-	-	0	0	0	0	
19	Sukabumi	18710200028	Campang Raya	-	-	0	-	-	0	0	0	0	
		18710200029	Way Laga	-	-	0	1	-	1	1	0	1	
		18710200030	Way Halim	-	-	0	1	-	1	1	0	1	
20	Way Halim	18710200031	Way Halim II	-	-	0	-	-	0	0	0	0	
JUMLAH (KOTA)				0	1	1	12	2	14	12	3	15	
PROPORSI JENIS KELAMIN				0.0	100.0		85.7	14.3		80.0	20.0		
ANGKA PENEMUAN KASUS BARU (NCDR/NEW CASE DETECTION RATE) PER 100.000 PENDUDUK										2.2	0.5	1.4	

Sumber : Seksi Pencegahan dan Pengendalian Penyakit Menular

TABEL 65

**KASUS BARU KUSTA CACAT TINGKAT 0, CACAT TINGKAT 2, PENDERITA KUSTA ANAK<15 TAHUN,
MENURUT KECAMATAN DAN PUSKESMAS
KOTA BANDAR LAMPUNG
TAHUN 2023**

NO	KECAMATAN	KODE PUSKESMAS	PUSKESMAS	PENDERITA KUSTA	KASUS BARU							
					CACAT TINGKAT 0		CACAT TINGKAT 2		PENDERITA KUSTA ANAK <15 TAHUN		PENDERITA KUSTA ANAK<15 TAHUN DENGAN CACAT TINGKAT 2	
					JUMLAH	%	JUMLAH	%	JUMLAH	%	JUMLAH	
1	2	3	4	5	6	7	8	9	10	11	12	
1	Telukbetung Barat	18710200001	Bakung	3	3	100.0	-	0	-	1	33.3	-
2	Telukbetung Timur	18710200002	Kotakarang	0	-	0	-	0	-	-	0	-
		18710200003	Sukamaju	0	-	0	-	0	-	-	0	-
3	Telukbetung Selatan	18710200004	Pasar Ambon	2	2	100.0	-	0	-	-	0	-
4	Bumi Waras	18710200005	Sukaraja	2	1	50.0	-	0	-	-	0	-
5	Panjang	18710200006	Panjang	3	3	100.0	-	0	-	-	0	-
6	Tanjungkarang Timur	18710200007	Kampung Sawah	0	-	0	-	0	-	-	0	-
7	Kedamaian	18710200008	Satelit	0	-	0	-	0	-	-	0	-
8	Telukbetung Utara	18710200009	Kupang Kota	0	-	0	-	0	-	-	0	-
		18710200010	Sumur Batu	1	1	100.0	-	0	-	-	0	-
9	Tanjungkarang Pusat	18710200011	Simpur	0	-	0	-	0	-	-	0	-
		18710200012	Palapa	0	-	0	-	0	-	-	0	-
10	Enggal	18710200013	Kebon Jahe	0	-	0	-	0	-	-	0	-
11	Tanjungkarang Barat	18710200014	Gedong Air	0	-	0	-	0	-	-	0	-
		18710200015	Susunan Baru	0	-	0	-	0	-	-	0	-
12	Kemiling	18710200016	Kemiling	0	-	0	-	0	-	-	0	-
		18710200017	Beringin Raya	0	-	0	-	0	-	-	0	-
		18710200018	Pinang Jaya	0	-	0	-	0	-	-	0	-
13	Langkapura	18710200019	Segalamider	0	-	0	-	0	-	-	0	-
14	Kedaton	18710200020	Kedaton	0	-	0	-	0	-	-	0	-
15	Rajabasa	18710200021	Rajabasa Indah	2	2	100.0	-	0	-	-	0	-
16	Tanjung Senang	18710200022	Way Kandis	0	-	0	-	0	-	-	0	-
17	Labuhan Ratu	18710200023	Labuhan Ratu	0	-	0	-	0	-	-	0	-
18	Sukarame	18710200024	Sukarame	0	-	0	-	0	-	-	0	-
		18710200025	Permata Sukarame	0	-	0	-	0	-	-	0	-
		18710200026	Korpri	0	-	0	-	0	-	-	0	-
19	Sukabumi	18710200027	Sukabumi	0	-	0	-	0	-	-	0	-
		18710200028	Campang Raya	0	-	0	-	0	-	-	0	-
		18710200029	Way Laga	1	1	100.0	-	0	-	-	0	-
20	Way Halim	18710200030	Way Halim	1	1	100.0	-	0	-	-	0	-
		18710200031	Way Halim II	0	-	0	-	0	-	-	0	-
JUMLAH (KOTA)				15	14	93.33	0	0.0	1	6.7	0	
ANGKA CACAT TINGKAT 2 PER 1.000.000 PENDUDUK							0.0					

Sumber : Seksi Pencegahan dan Pengendalian Penyakit Menular

TABEL 66

**JUMLAH KASUS TERDAFTAR DAN ANGKA PREVALENSI PENYAKIT KUSTA MENURUT TIPE/JENIS, USIA, KECAMATAN, DAN PUSKESMAS
KOTA BANDAR LAMPUNG
TAHUN 2023**

NO	KECAMATAN	KODE PUSKESMAS	PUSKESMAS	KASUS TERDAFTAR									
				PAUSI BASILER/KUSTA KERING			MULTI BASILER/KUSTA BASAH			JUMLAH			
				ANAK	DEWASA	TOTAL	ANAK	DEWASA	TOTAL	ANAK	DEWASA	TOTAL	
1	2	3	4	5	6	7	8	9	10	11	12	13	
1	Telukbetung Barat	18710200001	Bakung	-	1	1	1	1	1	2	1	2	3
2	Telukbetung Timur	18710200002	Kotakarang	-	-	0	-	-	0	0	0	0	
		18710200003	Sukamaju	-	-	0	-	-	0	0	0	0	
3	Telukbetung Selatan	18710200004	Pasar Ambon	-	-	0	-	2	2	0	2	2	
4	Bumi Waras	18710200005	Sukaraja	-	-	0	-	2	2	0	2	2	
5	Panjang	18710200006	Panjang	-	-	0	-	4	4	0	4	4	
6	Tanjungkarang Timur	18710200007	Kampung Sawah	-	-	0	-	1	1	0	1	1	
7	Kedamaian	18710200008	Satelit	-	-	0	-	-	0	0	0	0	
8	Telukbetung Utara	18710200009	Kupang Kota	-	-	0	-	-	0	0	0	0	
		18710200010	Sumur Batu	-	-	0	-	1	1	0	1	1	
9	Tanjungkarang Pusat	18710200011	Simpur	-	-	0	-	-	0	0	0	0	
		18710200012	Palapa	-	-	0	-	-	0	0	0	0	
10	Enggal	18710200013	Kebon Jahe	-	-	0	-	-	0	0	0	0	
11	Tanjungkarang Barat	18710200014	Gedong Air	-	-	0	-	-	0	0	0	0	
		18710200015	Susunan Baru	-	-	0	-	-	0	0	0	0	
12	Kemiling	18710200016	Kemiling	-	-	0	-	-	0	0	0	0	
		18710200017	Beringin Raya	-	-	0	-	-	0	0	0	0	
		18710200018	Pinang Jaya	-	-	0	-	-	0	0	0	0	
13	Langkapura	18710200019	Segalamider	-	-	0	-	-	0	0	0	0	
14	Kedaton	18710200020	Kedaton	-	-	0	-	-	0	0	0	0	
15	Rajabasa	18710200021	Rajabasa Indah	-	-	0	-	2	2	0	2	2	
16	Tanjung Senang	18710200022	Way Kandis	-	-	0	-	-	0	0	0	0	
17	Labuhan Ratu	18710200023	Labuhan Ratu	-	-	0	-	-	0	0	0	0	
18	Sukarame	18710200024	Sukarame	-	-	0	-	-	0	0	0	0	
		18710200025	Permata Sukarame	-	-	0	-	-	0	0	0	0	
		18710200026	Korpri	-	-	0	-	-	0	0	0	0	
19	Sukabumi	18710200027	Sukabumi	-	-	0	-	2	2	0	2	2	
		18710200028	Campang Raya	-	-	0	-	-	0	0	0	0	
		18710200029	Way Laga	-	-	0	-	1	1	0	1	1	
20	Way Halim	18710200030	Way Halim	-	-	0	-	1	1	0	1	1	
		18710200031	Way Halim II	-	-	0	-	-	0	0	0	0	
JUMLAH (KOTA)				0	1	1	1	17	18	1	18	19	
ANGKA PREVALENSI PER 10.000 PENDUDUK													0.2

Sumber : Seksi Pencegahan dan Pengendalian Penyakit Menular

TABEL 67

**PENDERITA KUSTA SELESAI BEROBAT (RELEASE FROM TREATMENT/RFT) MENURUT TIPE, KECAMATAN, DAN PUSKESMAS
KOTA BANDAR LAMPUNG
TAHUN 2023**

NO	KECAMATAN	KODE PUSKESMAS	PUSKESMAS	KUSTA (PB)			KUSTA (MB)		
				TAHUN JML PENDERITA BARU ^a	TAHUN JML PENDERITA RFT	TAHUN RFT RATE PB (%)	TAHUN JML PENDERITA BARU ^b	TAHUN JML PENDERITA RFT	TAHUN RFT RATE MB (%)
1	2	3	4	5	6	7	8	9	10
1	Telukbetung Barat	1871020001	Bakung	-	-	-	-	-	-
2	Telukbetung Timur	1871020002	Kotakarang	-	-	-	-	-	-
		1871020003	Sukamaju	-	-	-	1	1	100.0
3	Telukbetung Selatan	1871020004	Pasar Ambon	-	-	-	-	-	-
4	Bumi Waras	1871020005	Sukaraja	-	-	-	2	2	100.0
5	Panjang	1871020006	Panjang	-	-	-	5	5	100.0
6	Tanjungkarang Timur	1871020007	Kampung Sawah	-	-	-	2	2	100.0
7	Kedamaian	1871020008	Satelit	-	-	-	2	2	100.0
8	Telukbetung Utara	1871020009	Kupang Kota	-	-	-	-	-	-
		1871020010	Sumur Batu	-	-	-	-	-	-
9	Tanjungkarang Pusat	1871020011	Simpur	-	-	-	-	-	-
		1871020012	Palapa	-	-	-	-	-	-
10	Enggal	1871020013	Kebon Jahe	-	-	-	1	1	100.0
11	Tanjungkarang Barat	1871020014	Gedong Air	-	-	-	-	-	-
		1871020015	Susunan Baru	1	1	100.0	-	-	-
12	Kemiling	1871020016	Kemiling	-	-	-	-	-	-
		1871020017	Beringin Raya	-	-	-	-	-	-
		1871020018	Pinang Jaya	-	-	-	-	-	-
13	Langkapura	1871020019	Segalamider	-	-	-	-	-	-
14	Kedaton	1871020020	Kedaton	-	-	-	-	-	-
15	Rajabasa	1871020021	Rajabasa Indah	-	-	-	-	-	-
16	Tanjung Senang	1871020022	Way Kandis	-	-	-	-	-	-
17	Labuhan Ratu	1871020023	Labuhan Ratu	-	-	-	-	-	-
18	Sukarame	1871020024	Sukarame	-	-	-	-	-	-
		1871020025	Permata Sukarame	-	-	-	-	-	-
		1871020026	Korpri	-	-	-	-	-	-
19	Sukabumi	1871020027	Sukabumi	-	-	-	1	1	100.0
		1871020028	Campang Raya	-	-	-	-	-	-
		1871020029	Way Laga	-	-	-	-	-	-
20	Way Halim	1871020030	Way Halim	-	-	-	-	-	-
		1871020031	Way Halim II	-	-	-	2	2	100.0
JUMLAH (KOTA)				1	1	100.0	16	16	100.0

Sumber : Seksi Pencegahan dan Pengendalian Penyakit Menular

Keterangan :

a = Penderita kusta PB merupakan penderita pada kohort yang sama, yaitu diambil dari penderita baru yang masuk dalam kohort yang sama 1 tahun sebelumnya, misalnya: untuk mencari RFT rate tahun 2021, maka dapat dihitung dari penderita baru tahun 2020 yang menyelesaikan pengobatan tepat waktu

b= Penderita kusta MB merupakan penderita pada kohort yang sama, yaitu diambil dari penderita baru yang masuk dalam kohort yang sama 2 tahun sebelumnya, misalnya: untuk mencari RFT rate tahun 2021, maka dapat dihitung dari penderita baru tahun 2019 yang menyelesaikan pengobatan tepat waktu

TABEL 68

**JUMLAH KASUS AFP (NON POLIO) MENURUT KECAMATAN DAN PUSKESMAS
KOTA BANDAR LAMPUNG
TAHUN 2023**

NO	KECAMATAN	KODE PUSKESMAS	PUSKESMAS	JUMLAH PENDUDUK <15 TAHUN	JUMLAH KASUS AFP (NON POLIO)
1	2	3	4	5	6
1	Telukbetung Barat	18710200001	Bakung		1
2	Telukbetung Timur	18710200002	Kotakarang		
		18710200003	Sukamaju		
3	Telukbetung Selatan	18710200004	Pasar Ambon		2
4	Bumi Waras	18710200005	Sukaraja		1
5	Panjang	18710200006	Panjang		2
6	Tanjungkarang Timur	18710200007	Kampung Sawah		1
7	Kedamaian	18710200008	Satelit		
8	Telukbetung Utara	18710200009	Kupang Kota		
		18710200010	Sumur Batu		
9	Tanjungkarang Pusat	18710200011	Simpur		1
		18710200012	Palapa		
10	Enggal	18710200013	Kebon Jahe		1
11	Tanjungkarang Barat	18710200014	Gedong Air		1
		18710200015	Susunan Baru		1
12	Kemiling	18710200016	Kemiling		
		18710200017	Beringin Raya		1
		18710200018	Pinang Jaya		1
13	Langkapura	18710200019	Segalamider		
14	Kedaton	18710200020	Kedaton		
15	Rajabasa	18710200021	Rajabasa Indah		
16	Tanjung Senang	18710200022	Way Kandis		4
17	Labuhan Ratu	18710200023	Labuhan Ratu		
18	Sukarame	18710200024	Sukarame		2
		18710200025	Permata Sukarame		
		18710200026	Korpri		
19	Sukabumi	18710200027	Sukabumi		
		18710200028	Campang Raya		1
		18710200029	Way Laga		
20	Way Halim	18710200030	Way Halim		
		18710200031	Way Halim II		1
JUMLAH (KOTA)				0	21
AFP RATE (NON POLIO) PER 100.000 PENDUDUK USIA < 15 TAHUN					7.8

Sumber : Seksi Surveilans dan Imunisasi

Keterangan: Jumlah kasus adalah seluruh kasus yang ada di wilayah kerja puskesmas tersebut termasuk kasus yang ditemukan di RS

TABEL 69

**JUMLAH KASUS PENYAKIT YANG DAPAT DICEGAH DENGAN IMUNISASI (PD3I) MENURUT JENIS KELAMIN, KECAMATAN, DAN PUSKESMAS
KOTA BANDAR LAMPUNG
TAHUN 2023**

NO	KECAMATAN	KODE PUSKESMAS	PUSKESMAS	JUMLAH KASUS PD3I																			
				DIFTERI				PERTUSIS			TETANUS NEONATORUM				HEPATITIS B			SUSPEK CAMPAK					
				JUMLAH KASUS			MENINGGAL	L	P	L+P	JUMLAH KASUS			MENINGGAL	JUMLAH KASUS			L	P	L+P	L	P	L+P
L	P	L+P	L	P	L+P	L					P	L+P	L		P	L+P							
1	2	3	4	5	6	7	8	9	10	11	12	13	14	15	16	17	18	19	20	21			
1	Telukbetung Barat	1871020001	Bakung			0				0			0				0	5	1	6			
2	Telukbetung Timur	1871020002	Kotakarang			0				0			0				0	1	1	2			
		1871020003	Sukamaju			0				0			0				0			0			
3	Telukbetung Selatan	1871020004	Pasar Ambon			0				0			0				0	1	3	4			
4	Bumi Waras	1871020005	Sukaraja			0				0			0				0	2	7	9			
5	Panjang	1871020006	Panjang			0				0			0				0	6	14	20			
6	Tanjungkarang Timur	1871020007	Kampung Sawah			0				0			0				0	6	10	16			
7	Kedamaian	1871020008	Satelit			0				0			0				0	2	7	9			
8	Telukbetung Utara	1871020009	Kupang Kota			0				0			0				0	1		1			
		1871020010	Sumur Batu			0				0			0				0	1	5	6			
9	Tanjungkarang Pusat	1871020011	Simpur			0				0			0				0	13	10	23			
		1871020012	Palapa			0				0			0				0		1	1			
10	Enggal	1871020013	Kebon Jahe			0				0			0				0	1	2	3			
11	Tanjungkarang Barat	1871020014	Gedong Air			0				0			0				0	3	4	7			
		1871020015	Susunan Baru			0				0			0				0			0			
12	Kemiling	1871020016	Kemiling			0				0			0				0	4		4			
		1871020017	Beringin Raya			0				0			0				0	21	21	42			
		1871020018	Pinang Jaya			0				0			0				0			0			
13	Langkapura	1871020019	Segalamider			0				0			0				0	1	1	2			
14	Kedaton	1871020020	Kedaton			0				0			0				0	23	29	52			
15	Rajabasa	1871020021	Rajabasa Indah			0				0			0				0	2	3	5			
16	Tanjung Senang	1871020022	Way Kandis			0				0			0				0	9	13	22			
17	Labuhan Ratu	1871020023	Labuhan Ratu			0		1		1			0				0	2	2	4			
18	Sukarame	1871020024	Sukarame			0				0			0				0	2	3	5			
		1871020025	Permata Sukarame	1		1				0			0				0	4		4			
		1871020026	Korpri			0				0			0				0		2	2			
19	Sukabumi	1871020027	Sukabumi			0				0			0				0	7	1	8			
		1871020028	Campang Raya			0				0			0				0	2	1	3			
		1871020029	Way Laga			0				0			0				0		2	2			
20	Way Halim	1871020030	Way Halim			0				0			0				0	1		1			
		1871020031	Way Halim II			0				0			0				0	1	2	3			
JUMLAH (KOTA)				1	0	1	0	1	0	1	0	0	0	0	0	0	0	0	121	145	266		
CASE FATALITY RATE (%)								0,0					0,0										
INCIDENCE RATE SUSPEK CAMPAK																		21.8	26.3	24.0			

Sumber : Seksi Surveilans dan Imunisasi

TABEL 70

**KEJADIAN LUAR BIASA (KLB) DI DESA/KELURAHAN YANG DITANGANI < 24 JAM
KOTA BANDAR LAMPUNG
TAHUN 2023**

NO	KECAMATAN	KODE PUSKESMAS	PUSKESMAS	KLB DI DESA/KELURAHAN		
				JUMLAH	DITANGANI <24 JAM	%
1	2	3	4	5	6	7
1	Telukbetung Barat	18710200001	Bakung			0
2	Telukbetung Timur	18710200002	Kotakarang			0
		18710200003	Sukamaju			0
3	Telukbetung Selatan	18710200004	Pasar Ambon			0
4	Bumi Waras	18710200005	Sukaraja			0
5	Panjang	18710200006	Panjang			0
6	Tanjungkarang Timur	18710200007	Kampung Sawah			0
7	Kedamaian	18710200008	Satelit			0
8	Telukbetung Utara	18710200009	Kupang Kota			0
		18710200010	Sumur Batu			0
9	Tanjungkarang Pusat	18710200011	Simpur			0
		18710200012	Palapa			0
10	Enggal	18710200013	Kebon Jahe			0
11	Tanjungkarang Barat	18710200014	Gedong Air			0
		18710200015	Susunan Baru			0
12	Kemiling	18710200016	Kemiling			0
		18710200017	Beringin Raya			0
		18710200018	Pinang Jaya			0
13	Langkapura	18710200019	Segalamider			0
14	Kedaton	18710200020	Kedaton			0
15	Rajabasa	18710200021	Rajabasa Indah			0
16	Tanjung Senang	18710200022	Way Kandis			0
17	Labuhan Ratu	18710200023	Labuhan Ratu			0
18	Sukarame	18710200024	Sukarame			0
		18710200025	Permata Sukarame	1	1	100.0
		18710200026	Korpri			0
19	Sukabumi	18710200027	Sukabumi			0
		18710200028	Campang Raya			0
		18710200029	Way Laga			0
20	Way Halim	18710200030	Way Halim			0
		18710200031	Way Halim II			0
JUMLAH (KOTA)				1	1	100.0

Sumber : Seksi Surveilans dan Imunisasi

TABEL 71

**JUMLAH PENDERITA DAN KEMATIAN PADA KLB MENURUT JENIS KEJADIAN LUAR BIASA (KLB)
KOTA BANDAR LAMPUNG
TAHUN 2023**

NO	JENIS KEJADIAN LUAR BIASA	YANG TERSERANG		WAKTU KEJADIAN (TANGGAL)			JUMLAH PENDERITA			KELOMPOK UMUR PENDERITA												JUMLAH KEMATIAN			JUMLAH PENDUDUK TERANCAM			ATTACK RATE (%)			CFR (%)				
		JUMLAH KEC	JUMLAH DESA/KEK	DIKETAHUI	DITANGGU- LANGI	AKHIR	L	P	L+P	0-7 HARI	8-28 HARI	1-11 BLN	1-4 THN	5-9 THN	10- 14 THN	15- 19 THN	20- 44 THN	45- 54 THN	55- 59 THN	60- 69 THN	70+ THN	L	P	L+P	L	P	L+P	L	P	L+P	L	P	L+P		
1	Difteri	1	1	3/21/2023	3/21/2023	3/21/2023	1		1													0	0	0				0	0,0	0,0	0,0	0,0	0	0	0,0

Sumber : Seksi Surveilans dan Imunisasi

TABEL 72

**KASUS DEMAM BERDARAH DENGUE (DBD) MENURUT JENIS KELAMIN, KECAMATAN, DAN PUSKESMAS
KOTA BANDAR LAMPUNG
TAHUN 2023**

NO	KECAMATAN	KODE PUSKESMAS	PUSKESMAS	DEMAM BERDARAH DENGUE (DBD)								
				JUMLAH KASUS			MENINGGAL			CFR (%)		
				L	P	L+P	L	P	L+P	L	P	L+P
1	2	3	4	5	6	7	8	9	10	11	12	13
1	Telukbetung Barat	18710200001	Bakung	4	2	6	0	0	0	0.0	0.0	0.0
2	Telukbetung Timur	18710200002	Kotakarang	4	4	8	0	0	0	0.0	0.0	0.0
		18710200003	Sukamaju	0	3	3	0	0	0	0.0	0.0	0.0
3	Telukbetung Selatan	18710200004	Pasar Ambon	1	3	4	0	0	0	0.0	0.0	0.0
4	Bumi Waras	18710200005	Sukaraja	3	2	5	0	0	0	0.0	0.0	0.0
5	Panjang	18710200006	Panjang	7	5	12	0	0	0	0.0	0.0	0.0
6	Tanjungkarang Timur	18710200007	Kampung Sawah	7	2	9	0	0	0	0.0	0.0	0.0
7	Kedamaian	18710200008	Satelit	3	3	6	0	0	0	0.0	0.0	0.0
8	Telukbetung Utara	18710200009	Kupang Kota	3	1	4	0	0	0	0.0	0.0	0.0
		18710200010	Sumur Batu	2	6	8	0	0	0	0.0	0.0	0.0
9	Tanjungkarang Pusat	18710200011	Simpur	4	7	11	0	0	0	0.0	0.0	0.0
		18710200012	Palapa	3	2	5	0	0	0	0.0	0.0	0.0
10	Enggal	18710200013	Kebon Jahe	4	6	10	0	0	0	0.0	0.0	0.0
11	Tanjungkarang Barat	18710200014	Gedong Air	3	5	8	0	0	0	0.0	0.0	0.0
		18710200015	Susunan Baru	0	1	1	0	0	0	0.0	0.0	0.0
12	Kemiling	18710200016	Kemiling	10	6	16	0	0	0	0.0	0.0	0.0
		18710200017	Beringin Raya	6	2	8	0	0	0	0.0	0.0	0.0
		18710200018	Pinang Jaya	2	1	3	0	0	0	0.0	0.0	0.0
13	Langkapura	18710200019	Segalamider	1	4	5	0	0	0	0.0	0.0	0.0
14	Kedaton	18710200020	Kedaton	8	7	15	0	0	0	0.0	0.0	0.0
15	Rajabasa	18710200021	Rajabasa Indah	7	7	14	0	0	0	0.0	0.0	0.0
16	Tanjung Senang	18710200022	Way Kandis	3	1	4	0	0	0	0.0	0.0	0.0
17	Labuhan Ratu	18710200023	Labuhan Ratu	1	1	2	0	0	0	0.0	0.0	0.0
18	Sukarame	18710200024	Sukarame	2	1	3	0	0	0	0.0	0.0	0.0
		18710200025	Permata Sukarame	2	1	3	0	0	0	0.0	0.0	0.0
		18710200026	Korpri	1	1	2	0	0	0	0.0	0.0	0.0
19	Sukabumi	18710200027	Sukabumi	2	2	4	0	0	0	0.0	0.0	0.0
		18710200028	Campang Raya	7	2	9	0	0	0	0.0	0.0	0.0
		18710200029	Way Laga	4	7	11	0	0	0	0.0	0.0	0.0
20	Way Halim	18710200030	Way Halim	1	2	3	0	0	0	0.0	0.0	0.0
		18710200031	Way Halim II	0	0	0	0	0	0	0.0	0.0	0.0
JUMLAH KASUS (KAB/KOTA)				105	97	202	0	0	0	0.0	0.0	0.0
ANGKA KESAKITAN DBD PER 100.000 PENDUDUK				16.8								

Sumber : Seksi Surveilans dan Imunisasi

Keterangan: Jumlah kasus adalah seluruh kasus yang ada di wilayah kerja puskesmas tersebut termasuk kasus yang ditemukan di RS

TABEL 73

**KESAKITAN DAN KEMATIAN AKIBAT MALARIA MENURUT JENIS KELAMIN, KECAMATAN, DAN PUSKESMAS
KOTA BANDAR LAMPUNG
TAHUN 2023**

NO	KECAMATAN	KODE PUSKESMAS	PUSKESMAS	MALARIA																
				SUSPEK	KONFIRMASI LABORATORIUM			% KONFIRMASI LABORATORIUM	POSITIF			PENGOBATAN STANDAR	% PENGOBATAN STANDAR	MENINGGAL			CFR			
					MIKROSKOPIS	RAPID DIAGNOSTIC TEST (RDT)	TOTAL		L	P	L+P			L	P	L+P	L	P	L+P	
1	2	3	4	5	6	7	8	9	10	11	12	13	14	15	16	17	18	19	20	
1	Telukbetung Barat	18710200001	Bakung	169	1	169	170	100.6	0	2	2	2	2	100.0	0	0	0	0.0	0.0	0.0
2	Telukbetung Timur	18710200002	Kotakarang	1,320	3	1,320	1,323	100.2	3	0	3	3	100.0	0	0	0	0.0	0.0	0.0	
		18710200003	Sukamaju	3,805	46	3,805	3,851	101.2	31	15	46	46	100.0	0	0	0	0.0	0.0	0.0	
3	Telukbetung Selatan	18710200004	Pasar Ambon	162	6	162	168	103.7	2	4	6	6	100.0	0	0	0	0.0	0.0	0.0	
4	Bumi Waras	18710200005	Sukaraja	6	4	6	10	166.7	2	2	4	4	100.0	0	0	0	0.0	0.0	0.0	
5	Panjang	18710200006	Panjang	350	1	350	351	100.3	1	0	1	1	100.0	0	0	0	0.0	0.0	0.0	
6	Tanjungkarang Timur	18710200007	Kampung Sawah	11	0	11	11	100.0	0	0	0	0	0.0	0	0	0	0.0	0.0	0.0	
7	Kedamaian	18710200008	Satelit	0	0	0	0	0.0	0	0	0	0	0.0	0	0	0	0.0	0.0	0.0	
8	Telukbetung Utara	18710200009	Kupang Kota	6	1	6	7	116.7	1	0	1	1	100.0	0	0	0	0.0	0.0	0.0	
		18710200010	Sumur Batu	5	0	5	5	100.0	0	0	0	0	0.0	0	0	0	0.0	0.0	0.0	
		18710200011	Simpur	0	0	0	0	0.0	0	0	0	0	0.0	0	0	0	0.0	0.0	0.0	
9	Tanjungkarang Pusat	18710200012	Palapa	24	0	24	24	100.0	0	0	0	0	0.0	0	0	0	0.0	0.0	0.0	
10	Enggal	18710200013	Kebon Jahe	18	4	18	22	122.2	2	2	4	4	100.0	0	0	0	0.0	0.0	0.0	
11	Tanjungkarang Barat	18710200014	Gedong Air	0	0	0	0	0.0	0	0	0	0	0.0	0	0	0	0.0	0.0	0.0	
		18710200015	Susunan Baru	37	0	37	37	100.0	0	0	0	0	0.0	0	0	0	0.0	0.0	0.0	
12	Kemiling	18710200016	Kemiling	346	1	346	347	100.3	0	1	1	1	100.0	0	0	0	0.0	0.0	0.0	
		18710200017	Beringin Raya	31	0	31	31	100.0	0	0	0	0	0.0	0	0	0	0.0	0.0	0.0	
		18710200018	Pinang Jaya	14	0	14	14	100.0	0	0	0	0	0.0	0	0	0	0.0	0.0	0.0	
13	Langkapura	18710200019	Segalamider	0	0	0	0	0.0	0	0	0	0	0.0	0	0	0	0.0	0.0	0.0	
14	Kedaton	18710200020	Kedaton	6	0	6	6	100.0	0	0	0	0	0.0	0	0	0	0.0	0.0	0.0	
15	Rajabasa	18710200021	Rajabasa Indah	3	0	3	3	100.0	0	0	0	0	0.0	0	0	0	0.0	0.0	0.0	
16	Tanjung Senang	18710200022	Way Kandis	1	1	1	2	200.0	0	0	0	0	0.0	0	0	0	0.0	0.0	0.0	
17	Labuhan Ratu	18710200023	Labuhan Ratu	6	0	6	6	100.0	0	0	0	0	0.0	0	0	0	0.0	0.0	0.0	
18	Sukarame	18710200024	Sukarame	0	0	0	0	0.0	0	0	0	0	0.0	0	0	0	0.0	0.0	0.0	
		18710200025	Permata Sukarame	0	0	0	0	0.0	0	0	0	0	0.0	0	0	0	0.0	0.0	0.0	
		18710200026	Korpri	22	1	22	23	104.5	1	0	1	1	100.0	0	0	0	0.0	0.0	0.0	
19	Sukabumi	18710200027	Sukabumi	42	0	42	42	100.0	0	0	0	0	0.0	0	0	0	0.0	0.0	0.0	
		18710200028	Campang Raya	1	0	1	1	100.0	0	0	0	0	0.0	0	0	0	0.0	0.0	0.0	
		18710200029	Way Laga	0	0	0	0	0.0	0	0	0	0	0.0	0	0	0	0.0	0.0	0.0	
20	Way Halim	18710200030	Way Halim	0	0	0	0	0.0	0	0	0	0	0.0	0	0	0	0.0	0.0	0.0	
		18710200031	Way Halim II	7	1	7	8	114.3	1	0	1	1	100.0	0	0	0	0.0	0.0	0.0	
			RS ADT	986	31	986	1,017	103.1	16	15	31	31	100.0	0	0	0	0.0	0.0	0.0	
			RS Bumi Waras	840	62	840	902	107.4	26	36	62	62	100.0	0	0	0	0.0	0.0	0.0	
			RS Urip	320	19	320	339	105.9	12	7	19	19	100.0	0	0	0	0.0	0.0	0.0	
			RS Advent	230	7	230	237	103.0	5	2	7	7	100.0	0	0	0	0.0	0.0	0.0	
			RS Imanuel	180	6	180	186	103.3	4	2	6	6	100.0	0	0	0	0.0	0.0	0.0	
			RS Bhayangkara	534	9	534	543	101.7	5	4	9	9	100.0	0	0	0	0.0	0.0	0.0	
			RS Bintang Amin	56	7	56	63	112.5	4	3	7	7	100.0	0	0	0	0.0	0.0	0.0	
			RS DKT	956	6	956	962	100.6	2	4	6	6	100.0	0	0	0	0.0	0.0	0.0	
			RS Graha Husada	157	5	157	162	103.2	4	1	5	5	100.0	0	0	0	0.0	0.0	0.0	
			RS Abdul Muluk	143	0	143	143	100.0	0	0	0	0	0.0	0	0	0	0.0	0.0	0.0	
JUMLAH (KAB/KOTA)				10,794	222	10,794	11,016	102.1	122	100	222	222	100.0	0	0	0	0.0	0.0	0.0	
ANGKA KESAKITAN (ANNUAL PARASITE INCIDENCE) PER 1.000 PENDUDUK																				
Sumber : Seksi Surveilans dan Imunisasi																				

Ket: Jumlah kasus adalah seluruh kasus yang ada di wilayah kerja puskesmas tersebut termasuk kasus yang ditemukan di RS

TABEL 74

**PENDERITA KRONIS FILARIASIS MENURUT JENIS KELAMIN, KECAMATAN, DAN PUSKESMAS
KOTA BANDAR LAMPUNG
TAHUN 2023**

NO	KECAMATAN	KODE PUSKESMAS	PUSKESMAS	PENDERITA KRONIS FILARIASIS															
				KASUS KRONIS TAHUN SEBELUMNYA			KASUS KRONIS BARU DITEMUKAN			KASUS KRONIS PINDAH			KASUS KRONIS MENINGGAL			JUMLAH SELURUH KASUS KRONIS			
				L	P	L+P	L	P	L+P	L	P	L+P	L	P	L+P	L	P	L+P	
1	2	3	4	5	6	7	8	9	10	11	12	13	14	15	16	17	18	18	
1	Telukbetung Barat	18710200001	Bakung	0	0	0	0	0	0	0	0	0	0	0	0	0	0	0	0
2	Telukbetung Timur	18710200002	Kotakarang	0	0	0	0	0	0	0	0	0	0	0	0	0	0	0	0
		18710200003	Sukamaju	0	0	0	0	0	0	0	0	0	0	0	0	0	0	0	0
3	Telukbetung Selatan	18710200004	Pasar Ambon	0	0	0	0	0	0	0	0	0	0	0	0	0	0	0	0
4	Bumi Waras	18710200005	Sukaraja	0	0	0	0	0	0	0	0	0	0	0	0	0	0	0	0
5	Panjang	18710200006	Panjang	0	0	0	0	0	0	0	0	0	0	0	0	0	0	0	0
6	Tanjungkarang Timur	18710200007	Kampung Sawah	0	0	0	0	0	0	0	0	0	0	0	0	0	0	0	0
7	Kedamaian	18710200008	Satelit	0	0	0	0	0	0	0	0	0	0	0	0	0	0	0	0
8	Telukbetung Utara	18710200009	Kupang Kota	0	0	0	0	0	0	0	0	0	0	0	0	0	0	0	0
		18710200010	Sumur Batu	0	0	0	0	0	0	0	0	0	0	0	0	0	0	0	0
9	Tanjungkarang Pusat	18710200011	Simpur	0	0	0	0	0	0	0	0	0	0	0	0	0	0	0	0
		18710200012	Palapa	0	0	0	0	0	0	0	0	0	0	0	0	0	0	0	0
10	Enggal	18710200013	Kebon Jahe	0	0	0	0	0	0	0	0	0	0	0	0	0	0	0	0
11	Tanjungkarang Barat	18710200014	Gedong Air	0	0	0	0	0	0	0	0	0	0	0	0	0	0	0	0
		18710200015	Susunan Baru	0	0	0	0	0	0	0	0	0	0	0	0	0	0	0	0
12	Kemiling	18710200016	Kemiling	0	0	0	0	0	0	0	0	0	0	0	0	0	0	0	0
		18710200017	Beringin Raya	0	0	0	0	0	0	0	0	0	0	0	0	0	0	0	0
		18710200018	Pinang Jaya	0	0	0	0	0	0	0	0	0	0	0	0	0	0	0	0
13	Langkapura	18710200019	Segalamider	0	0	0	0	0	0	0	0	0	0	0	0	0	0	0	0
14	Kedaton	18710200020	Kedaton	0	0	0	0	0	0	0	0	0	0	0	0	0	0	0	0
15	Rajabasa	18710200021	Rajabasa Indah	0	0	0	0	0	0	0	0	0	0	0	0	0	0	0	0
16	Tanjung Senang	18710200022	Way Kandis	0	0	0	0	0	0	0	0	0	0	0	0	0	0	0	0
17	Labuhan Ratu	18710200023	Labuhan Ratu	0	0	0	0	0	0	0	0	0	0	0	0	0	0	0	0
18	Sukarame	18710200024	Sukarame	0	0	0	0	0	0	0	0	0	0	0	0	0	0	0	0
		18710200025	Permata Sukarame	0	0	0	0	0	0	0	0	0	0	0	0	0	0	0	0
		18710200026	Korpri	0	0	0	0	0	0	0	0	0	0	0	0	0	0	0	0
19	Sukabumi	18710200027	Sukabumi	0	0	0	0	0	0	0	0	0	0	0	0	0	0	0	0
		18710200028	Campang Raya	0	0	0	0	0	0	0	0	0	0	0	0	0	0	0	0
		18710200029	Way Laga	0	0	0	0	0	0	0	0	0	0	0	0	0	0	0	0
20	Way Halim	18710200030	Way Halim	0	0	0	0	0	0	0	0	0	0	0	0	0	0	0	0
		18710200031	Way Halim II	0	0	0	0	0	0	0	0	0	0	0	0	0	0	0	0
JUMLAH (KAB/KOTA)				0	0	0	0	0	0	0	0	0	0	0	0	0	0	0	0

Sumber : Seksi Pencegahan dan Pengendalian Penyakit Menular

Keterangan : Jumlah kasus adalah seluruh kasus yang ada di wilayah kerja puskesmas tersebut termasuk kasus yang ditemukan di RS

TABEL 75

**PELAYANAN KESEHATAN PENDERITA HIPERTENSI MENURUT JENIS KELAMIN, KECAMATAN, DAN PUSKESMAS
KOTA BANDAR LAMPUNG
TAHUN 2023**

NO	KECAMATAN	KODE PUSKESMAS	PUSKESMAS	JUMLAH ESTIMASI PENDERITA HIPERTENSI BERUSIA ≥ 15 TAHUN			MENDAPAT PELAYANAN KESEHATAN					
							LAKI-LAKI		PEREMPUAN		LAKI-LAKI + PEREMPUAN	
				LAKI-LAKI	PEREMPUAN	LAKI-LAKI + PEREMPUAN	JUMLAH	%	JUMLAH	%	JUMLAH	%
1	2	3	4	5	6	7	8	9	10	11	12	13
1	Telukbetung Barat	18710200001	Bakung	3,109	2,978	6,086	3,451	111.0	2,988	100.3	6,439	105.8
2	Telukbetung Timur	18710200002	Kotakarang	2,299	2,258	4,557	2,426	105.5	2,271	100.6	4,697	103.1
		18710200003	Sukamaju	2,032	1,918	3,950	1,903	93.6	1,924	100.3	3,827	96.9
3	Telukbetung Selatan	18710200004	Pasar Ambon	3,726	3,661	7,386	3,875	104.0	3,690	100.8	7,565	102.4
4	Bumi Waras	18710200005	Sukaraja	5,865	5,725	11,590	6,390	108.9	5,766	100.7	12,156	104.9
5	Panjang	18710200006	Panjang	7,646	7,531	15,177	7,552	98.8	7,404	98.3	14,956	98.5
6	Tanjungkarang Timur	18710200007	Kampung Sawah	3,750	3,830	7,581	3,725	99.3	3,840	100.3	7,565	99.8
7	Kedamaian	18710200008	Satelit	5,383	5,360	10,743	5,482	101.8	5,390	100.6	10,872	101.2
8	Telukbetung Utara	18710200009	Kupang Kota	3,047	3,096	6,143	3,103	101.8	3,096	100.0	6,199	100.9
		18710200010	Sumur Batu	2,392	2,453	4,845	2,441	102.0	2,461	100.3	4,902	101.2
9	Tanjungkarang Pusat	18710200011	Simpur	2,053	2,045	4,097	2,067	100.7	2,045	100.0	4,112	100.4
		18710200012	Palapa	3,062	3,285	6,347	3,247	106.0	3,310	100.8	6,557	103.3
10	Enggal	18710200013	Kebon Jahe	2,765	2,973	5,738	2,765	100.0	2,973	100.0	5,738	100.0
11	Tanjungkarang Barat	18710200014	Gedong Air	3,974	3,911	7,885	3,886	97.8	3,911	100.0	7,797	98.9
		18710200015	Susunan Baru	1,640	1,651	3,290	1,358	82.8	1,668	101.1	3,026	92.0
12	Kemiling	18710200016	Kemiling	3,672	3,753	7,425	3,760	102.4	3,819	101.8	7,579	102.1
		18710200017	Beringin Raya	2,139	2,266	4,406	2,150	100.5	2,277	100.5	4,427	100.5
		18710200018	Pinang Jaya	805	773	1,578	704	87.4	776	100.3	1,480	93.8
13	Langkapura	18710200019	Segalamider	3,467	3,466	6,934	2,917	84.1	3,176	91.6	6,093	87.9
14	Kedaton	18710200020	Kedaton	4,958	5,063	10,021	5,026	101.4	5,105	100.8	10,131	101.1
15	Rajabasa	18710200021	Rajabasa Indah	4,954	4,856	9,810	4,831	97.5	4,856	100.0	9,687	98.7
16	Tanjung Senang	18710200022	Way Kandis	4,639	4,712	9,351	4,353	93.8	4,752	100.9	9,105	97.4
17	Labuhan Ratu	18710200023	Labuhan Ratu	4,576	4,584	9,160	4,576	100.0	4,584	100.0	9,160	100.0
18	Sukarame	18710200024	Sukarame	2,202	2,242	4,444	2,227	101.2	2,260	100.8	4,487	101.0
		18710200025	Permata Sukarame	2,098	2,165	4,263	2,098	100.0	2,165	100.0	4,263	100.0
		18710200026	Korpri	1,471	1,449	2,921	1,578	107.3	1,480	102.1	3,058	104.7
19	Sukabumi	18710200027	Sukabumi	3,081	3,082	6,163	3,103	100.7	3,082	100.0	6,185	100.4
		18710200028	Campang Raya	1,665	1,558	3,223	1,885	113.2	1,572	100.9	3,457	107.3
		18710200029	Way Laga	1,199	1,127	2,325	1,078	89.9	1,127	100.0	2,205	94.8
20	Way Halim	18710200030	Way Halim	3,988	4,152	8,140	4,133	103.6	4,152	100.0	8,285	101.8
		18710200031	Way Halim II	2,215	2,207	4,422	1,781	80.4	2,210	100.1	3,991	90.2
JUMLAH (KOTA)				99,871	100,130	200,001	99,871	100.0	100,130	100.0	200,001	100.0

Sumber : Seksi Pencegahan dan Pengendalian Penyakit Tidak Menular

TABEL 76

**PELAYANAN KESEHATAN PENDERITA DIABETES MELITUS (DM) MENURUT KECAMATAN DAN PUSKESMAS
KOTA BANDAR LAMPUNG
TAHUN 2023**

NO	KECAMATAN	KODE PUSKESMAS	PUSKESMAS	JUMLAH PENDERITA DM	PENDERITA DM YANG MENDAPATKAN PELAYANAN KESEHATAN SESUAI STANDAR	
					JUMLAH	%
1	2	3	4	5	6	7
1	Telukbetung Barat	18710200001	Bakung	567	567	99.9
2	Telukbetung Timur	18710200002	Kotakarang	425	425	100.1
		18710200003	Sukamaju	368	368	99.9
3	Telukbetung Selatan	18710200004	Pasar Ambon	689	689	100.1
4	Bumi Waras	18710200005	Sukaraja	1,080	1,080	100.0
5	Panjang	18710200006	Panjang	1,415	1,415	100.0
6	Tanjungkarang Timur	18710200007	Kampung Sawah	707	707	100.0
7	Kedamaian	18710200008	Satelit	1,001	1,001	100.0
8	Telukbetung Utara	18710200009	Kupang Kota	573	573	100.1
		18710200010	Sumur Batu	452	452	100.1
9	Tanjungkarang Pusat	18710200011	Simpur	382	382	100.0
		18710200012	Palapa	592	592	100.1
10	Enggal	18710200013	Kebon Jahe	535	535	100.0
11	Tanjungkarang Barat	18710200014	Gedong Air	735	735	100.0
		18710200015	Susunan Baru	307	307	100.1
12	Kemiling	18710200016	Kemiling	692	692	100.0
		18710200017	Beringin Raya	411	411	100.1
13	Langkapura	18710200018	Pinang Jaya	147	147	99.9
		18710200019	Segalamider	646	646	99.9
14	Kedaton	18710200020	Kedaton	934	934	100.0
15	Rajabasa	18710200021	Rajabasa Indah	914	914	99.9
16	Tanjung Senang	18710200022	Way Kandis	872	872	100.0
17	Labuhan Ratu	18710200023	Labuhan Ratu	854	854	100.0
18	Sukarame	18710200024	Sukarame	414	414	99.9
		18710200025	Permata Sukarame	397	397	99.9
19	Sukabumi	18710200026	Korpri	272	272	99.9
		18710200027	Sukabumi	575	575	100.1
20	Way Halim	18710200028	Campang Raya	300	300	99.8
		18710200029	Way Laga	217	217	100.1
		18710200030	Way Halim	759	759	100.0
		18710200031	Way Halim II	412	412	99.9
JUMLAH (KOTA)				18,644	18,644	100.0

Sumber : Seksi Pencegahan dan Pengendalian Penyakit Tidak Menular

TABEL 77

**CAKUPAN DETEKSI DINI KANKER LEHER RAHIM DENGAN METODE IVA DAN KANKER PAYUDARA DENGAN PEMERIKSAAN KLINIS (SADANIS)
MENURUT KECAMATAN DAN PUSKESMAS
KOTA BANDAR LAMPUNG
TAHUN 2023**

NO	KECAMATAN	KODE PUSKESMAS	PUSKESMAS	PUSKESMAS MELAKSANAKAN KEGIATAN DETEKSI DINI IVA & SADANIS*	PEREMPUAN USIA 30-50 TAHUN	PEMERIKSAAN IVA		PEMERIKSAAN SADANIS		IVA POSITIF		CURIGA KANKER LEHER RAHIM		KRIOTERAPI		IVA POSITIF DAN CURIGA KANKER LEHER RAHIM DIRUJUK		TUMOR/BENJOLAN		CURIGA KANKER PAYUDARA		TUMOR DAN CURIGA KANKER PAYUDARA DIRUJUK		
						JUMLAH	%	JUMLAH	%	JUMLAH	%	JUMLAH	%	JUMLAH	%	JUMLAH	%	JUMLAH	%	JUMLAH	%	JUMLAH	%	JUMLAH
1	Telukbetung Barat	18710200001	Bakung	1	5,062	4,269	84.3	4446	87.8	0	0.0	0	0.0	0	0.0	0	0.0	0	0.0	0	0.0	0	0.0	
2	Telukbetung Timur	18710200002	Kotakarang	1	3,837	3,340	87.0	3277	85.4	0	0.0	0	0.0	0	0.0	0	0.0	0	0.0	0	0.0	0	0.0	
3	Telukbetung Selatan	18710200003	Sukamaju	1	3,259	2,747	84.3	2769	85.0	0	0.0	0	0.0	0	0.0	0	0.0	0	0.0	0	0.0	0	0.0	
4	Bumi Waras	18710200004	Pasar Ambon	1	6,221	4,926	79.2	5536	89.0	2	0.0	0	0.0	0	0.0	0	0.0	12	0.22	5	0.09	0	0.0	
5	Panjang	18710200005	Sukaraja	1	9,727	7,600	78.1	10375	106.7	0	0.0	0	0.0	0	0.0	0	0.0	0	0.0	0	0.0	0	0.0	
6	Tanjungkarang Timur	18710200006	Panjang	1	12,797	12,078	94.4	13703	107.1	1	0.0	0	0.0	0	0.0	0	0.0	2	0.0	1	0.01	0	0.0	
7	Kedamaian	18710200007	Kampung Sawah	1	6,599	1,246	19.1	1235	19.0	0	0.0	0	0.0	0	0.0	0	0.0	0	0.0	0	0.0	0	0.0	
8	Telukbetung Utara	18710200008	Salelit	1	9,180	13,452	146.5	13002	141.6	0	0.0	0	0.0	0	0.0	0	0.0	0	0.0	0	0.0	0	0.0	
9	Tanjungkarang Pusat	18710200009	Kupang Kota	1	5,261	3,833	72.9	9580	182.1	0	0.0	0	0.0	0	0.0	0	0.0	0	0.0	0	0.0	0	0.0	
10	Enggal	18710200010	Sumur Batu	1	4,198	2,312	55.5	2216	53.2	0	0.0	0	0.0	0	0.0	0	0.0	0	0.0	0	0.0	0	0.0	
11	Tanjungkarang Barat	18710200011	Simpur	1	3,476	4,657	134.0	5921	144.5	0	0.0	0	0.0	0	0.0	0	0.0	0	0.0	0	0.0	0	0.0	
12	Kemiling	18710200012	Palapa	1	5,583	4,909	87.9	4767	85.4	0	0.0	0	0.0	0	0.0	0	0.0	0	0.0	0	0.0	0	0.0	
13	Langkapura	18710200013	Kebon Jahe	1	5,054	6,449	127.6	6654	131.7	0	0.0	0	0.0	0	0.0	0	0.0	0	0.0	0	0.0	0	0.0	
14	Kedaton	18710200014	Gedong Air	1	6,646	8,764	131.9	11066	166.5	0	0.0	0	0.0	0	0.0	0	0.0	0	0.0	0	0.0	0	0.0	
15	Rajabasa	18710200015	Susunan Baru	1	2,905	1,154	41.1	1190	42.4	0	0.0	0	0.0	0	0.0	0	0.0	0	0.0	0	0.0	0	0.0	
16	Tanjung Senang	18710200016	Kemiling	1	6,377	2,164	33.9	2504	39.3	0	0.0	0	0.0	0	0.0	0	0.0	1	0.0	0	0.0	0	0.0	
17	Labuhan Ratu	18710200017	Beringin Raya	1	3,851	2,419	62.8	2713	70.4	0	0.0	0	0.0	0	0.0	0	0.0	0	0.0	0	0.0	0	0.0	
18	Sukarame	18710200018	Pinang Jaya	1	1,315	1,003	76.3	1107	84.2	0	0.0	0	0.0	0	0.0	0	0.0	0	0.0	0	0.0	0	0.0	
19	Sukabumi	18710200019	Segalamader	1	5,890	8,777	149.0	8876	150.7	0	0.0	0	0.0	0	0.0	0	0.0	0	0.0	0	0.0	0	0.0	
20	Way Halim	18710200020	Kedaton	1	8,604	13,394	155.7	13607	158.1	0	0.0	0	0.0	0	0.0	0	0.0	0	0.0	0	0.0	0	0.0	
21	Way Halim	18710200021	Rajabasa Indah	1	8,252	10,331	125.2	10904	132.1	4	0.0	2	0.02	0	0.0	0	0.0	17	0.2	0	0.0	0	0.0	
22	Way Halim	18710200022	Way Kandi	1	8,006	10,596	132.4	13147	164.2	0	0.0	0	0.0	0	0.0	0	0.0	0	0.0	0	0.0	0	0.0	
23	Way Halim	18710200023	Labuhan Ratu	1	7,790	10,686	137.2	12056	154.8	1	0.0	0	0.0	0	0.0	0	0.0	0	0.0	0	0.0	0	0.0	
24	Way Halim	18710200024	Sukarame	1	3,810	8,795	230.8	8879	233.0	0	0.0	0	0.0	0	0.0	0	0.0	0	0.0	0	0.0	0	0.0	
25	Way Halim	18710200025	Permata Sukarame	1	3,679	5,465	148.5	6556	172.8	0	0.0	0	0.0	0	0.0	0	0.0	0	0.0	0	0.0	0	0.0	
26	Way Halim	18710200026	Koppi	1	2,463	811	24.8	740	30.0	2	0.3	0	0.0	0	0.0	0	0.0	0	0.0	0	0.0	0	0.0	
27	Way Halim	18710200027	Sukabumi	1	5,236	11,189	213.7	13162	251.4	2	0.0	0	0.0	0	0.0	0	0.0	0	0.0	0	0.0	0	0.0	
28	Way Halim	18710200028	Campang Raya	1	2,648	4,025	152.0	4672	176.4	0	0.0	0	0.0	0	0.0	0	0.0	0	0.0	0	0.0	0	0.0	
29	Way Halim	18710200029	Way Laga	1	1,915	5,265	274.9	3130	163.4	0	0.0	0	0.0	0	0.0	0	0.0	0	0.0	0	0.0	0	0.0	
30	Way Halim	18710200030	Way Halim	1	7,054	12,011	170.3	11995	170.0	0	0.0	0	0.0	0	0.0	0	0.0	6	0.05	0	0.0	0	0.0	
31	Way Halim	18710200031	Way Halim II	1	3,750	1,604	42.8	4128	110.0	0	0.0	0	0.0	0	0.0	0	0.0	0	0.0	0	0.0	0	0.0	
JUMLAH (KABKOTA)					31	170,224	190,071	111.7	212,811	125.0	12	0.01	2	0.001	0	0.0	0	0.0	38	0.48	6	0.003	0	0.0

Sumber : Seksi Pencegahan dan Pengendalian Penyakit Tidak Menular

Keterangan: IVA: Inspeksi Visual dengan Asam asetat

* diisi dengan checklist (V)

TABEL 78

**PELAYANAN KESEHATAN ORANG DENGAN GANGGUAN JIWA (ODGJ) BERAT MENURUT KECAMATAN DAN PUSKESMAS
KOTA BANDAR LAMPUNG
TAHUN 2023**

NO	KECAMATAN	KODE PUSKESMAS	PUSKESMAS	SASARAN ODGJ BERAT	PELAYANAN KESEHATAN ODGJ BERAT										MENDAPAT PELAYANAN KESEHATAN	
					SKIZOFRENIA			PSIKOTIK AKUT			TOTAL			JUMLAH	%	
					0-14 th	15 - 59 th	≥ 60 th	0-14 th	15 - 59 th	≥ 60 th	0-14 th	15 - 59 th	≥ 60 th			
6	7	8	9	10	11	12	13	14	15	16						
1	Telukbetung Barat	18710200001	Bakung	58	0	36	0	0	0	0	0	36	0	36	62.1	
2	Telukbetung Timur	18710200002	Kotakarang	44	0	44	0	0	0	0	0	44	0	44	100.0	
		18710200003	Sukamaju	38	0	28	0	0	0	0	0	28	0	28	73.7	
3	Telukbetung Selatan	18710200004	Pasar Ambon	71	0	49	0	0	0	0	0	49	0	49	69.0	
4	Bumi Waras	18710200005	Sukaraja	111	0	104	0	0	25	0	0	129	0	129	116.2	
5	Panjang	18710200006	Panjang	145	0	102	0	0	1	0	0	103	0	103	71.0	
6	Tanjungkarang Timur	18710200007	Kampung Sawah	72	0	53	0	0	4	0	0	57	0	57	79.2	
7	Kedamaian	18710200008	Satelit	103	0	99	0	0	11	0	0	110	0	110	106.8	
8	Telukbetung Utara	18710200009	Kupang Kota	59	0	79	0	0	6	0	0	85	0	85	144.1	
		18710200010	Sumur Batu	46	0	40	0	0	0	0	0	40	0	40	87.0	
9	Tanjungkarang Pusat	18710200011	Simpur	39	0	30	0	0	9	0	0	39	0	39	100.0	
		18710200012	Palapa	61	0	38	0	0	0	0	0	38	0	38	62.3	
10	Enggal	18710200013	Kebon Jahe	55	0	38	0	0	0	0	0	38	0	38	69.1	
11	Tanjungkarang Barat	18710200014	Gedong Air	75	0	99	0	0	11	0	0	110	0	110	146.7	
		18710200015	Susunan Baru	31	0	63	0	0	12	0	0	75	0	75	241.9	
12	Kemiling	18710200016	Kemiling	71	0	102	0	0	17	0	0	119	0	119	167.6	
		18710200017	Beringin Raya	42	0	34	0	0	3	0	0	37	0	37	88.1	
		18710200018	Pinang Jaya	15	0	19	0	0	4	0	0	23	0	23	153.3	
13	Langkapura	18710200019	Segalamider	66	0	38	0	0	2	0	0	40	0	40	60.6	
14	Kedaton	18710200020	Kedaton	96	0	63	0	0	0	0	0	63	0	63	65.6	
15	Rajabasa	18710200021	Rajabasa Indah	94	0	99	0	0	0	0	0	99	0	99	105.3	
16	Tanjung Senang	18710200022	Way Kandis	89	0	18	0	0	1	0	0	19	0	19	21.3	
17	Labuhan Ratu	18710200023	Labuhan Ratu	88	0	15	0	0	6	0	0	21	0	21	23.9	
18	Sukarame	18710200024	Sukarame	42	0	28	0	0	2	0	0	30	0	30	71.4	
		18710200025	Permata Sukarame	41	0	105	0	0	0	0	0	105	0	105	256.1	
		18710200026	Korpri	28	0	16	0	0	0	0	0	16	0	16	57.1	
19	Sukabumi	18710200027	Sukabumi	59	0	119	0	0	0	0	0	119	0	119	201.7	
		18710200028	Campang Raya	31	0	71	0	0	0	0	0	71	0	71	229.0	
		18710200029	Way Laga	22	0	4	0	0	8	0	0	12	0	12	54.5	
20	Way Halim	18710200030	Way Halim	78	0	108	0	0	0	0	0	108	0	108	138.5	
		18710200031	Way Halim II	42	0	49	0	0	0	0	0	49	0	49	116.7	
JUMLAH (KAB/KOTA)				1,912	0	1,790	0	0	122	0	0	1,912	0	1,912	100.0	

Sumber : Seksi Pencegahan dan Pengendalian Penyakit Tidak Menular

TABEL 79

**PERSENTASE SARANA AIR MINUM YANG DIAWASI/DIPERIKSA KUALITAS AIR MINUMNYA SESUAI STANDAR
KOTA BANDAR LAMPUNG
TAHUN 2023**

NO	KECAMATAN	KODE PUSKESMAS	PUSKESMAS	JUMLAH DESA/ KELURAHAN	JUMLAH SARANA AIR MINUM	SARANA AIR MINUM YANG DIAWASI/ DIPERIKSA KUALITAS AIR MINUMNYA SESUAI STANDAR /AMAN	
						JUMLAH	%
1	2	3	4	5	6	7	8
1	Teluk Betung Barat	18710200001	Bakung	5	0	0	0,0
2	Teluk Betung Timur	18710200002	Kotakarang	3	0	0	0,0
		18710200003	Sukamaju	3	0	0	0,0
3	Teluk Betung Selatan	18710200004	Pasar Ambon	5	1	0	0,0
4	Bumi Waras	18710200005	Sukaraja	5	0	0	0,0
5	Panjang	18710200006	Panjang	8	0	0	0,0
6	Tanjung Karang Timur	18710200007	Kampung Sawah	5	0	0	0,0
7	Kedamaian	18710200008	Satelit	7	0	0	0,0
8	Teluk Betung Utara	18710200009	Kupang Kota	4	0	0	0,0
		18710200010	Sumur Batu	3	0	0	0,0
9	Tanjung Karang Pusat	18710200011	Simpur	3	0	0	0,0
		18710200012	Palapa	4	0	0	0,0
10	Enggal	18710200013	Kebon Jahe	6	0	0	0,0
11	Tanjung Karang Barat	18710200014	Gedong Air	5	0	0	0,0
		18710200015	Susunan Baru	2	0	0	0,0
12	Kemiling	18710200016	Kemiling	4	0	0	0,0
		18710200017	Beringin Raya	3	0	0	0,0
		18710200018	Pinang Jaya	2	0	0	0,0
13	Langkapura	18710200019	Segalamider	5	0	0	0,0
14	Kedaton	18710200020	Kedaton	7	0	0	0,0
15	Rajabasa	18710200021	Rajabasa Indah	7	0	0	0,0
16	Tanjung Senang	18710200022	Way Kandis	5	0	0	0,0
17	Labuhan Ratu	18710200023	Labuhan Ratu	6	0	0	0,0
18	Sukarame	18710200024	Sukarame	2	0	0	0,0
		18710200025	Permata Sukarame	2	0	0	0,0
		18710200026	Korpri	2	0	0	0,0
19	Sukabumi	18710200027	Sukabumi	3	0	0	0,0
		18710200028	Campang Raya	2	0	0	0,0
		18710200029	Way Laga	2	0	0	0,0
20	Way Halim	18710200030	Way Halim	4	0	0	0,0
		18710200031	Way Halim II	2	0	0	0,0
JUMLAH (KAB/KOTA)				126	1	0	0,0

Sumber : Seksi Kesehatan Lingkungan, Kesehatan Kerja dan Olahraga

TABEL 80

**JUMLAH KEPALA KELUARGA DENGAN AKSES TERHADAP FASILITAS SANITASI YANG AMAN (JAMBA SEHAT) MENURUT KECAMATAN DAN PUSKESMAS
KOTA BANDAR LAMPUNG
TAHUN 2023**

NO	KECAMATAN	KODE PUSKESMAS	PUSKESMAS	JUMLAH KK	JUMLAH KK PENGGUNA						KK SBS		KK DENGAN AKSES TERHADAP FASILITAS SANITASI YANG LAYAK		PERSENTASE KK DENGAN AKSES TERHADAP FASILITAS SANITASI YANG AMAN
					AKSES SANITASI AMAN	AKSES SANITASI LAYAK SENDIRI	AKSES LAYAK BERSAMA	AKSES BELUM LAYAK	BABS TERTUTUP	BABS TERBUKA	JUMLAH	%	JUMLAH	%	
1	2	3	4	5	6	7	8	9	10	11	12	13	14	15	16
1	Teluk Betung Barat	18710200001	Bakung	7893	6219	1296	378	0	0	0	7893	100.0	7893	100.0	78.8
2	Teluk Betung Timur	18710200002	Kotakarang	5853	0	5853	0	0	0	0	5853	100.0	5853	100.0	0.0
		18710200003	Sukamaju	5007	1	4923	83	0	0	0	5007	100.0	5007	100.0	0.0
3	Teluk Betung Selatan	18710200004	Pasar Ambon	7695	0	7695	0	0	0	0	7695	100.0	7695	100.0	0.0
4	Bumi Waras	18710200005	Sukaraja	15235	5442	5442	3941	2075	0	0	15235	100.0	13160	86.4	24.8
5	Panjang	18710200006	Panjang	25029	4760	20269	0	0	0	0	25029	100.0	25029	100.0	19.0
6	Tanjung Karang Timur	18710200007	Kampung Sawah	8669	1883	5237	233	1316	0	0	8669	100.0	7353	84.8	21.7
7	Kedamaian	18710200008	Satelit	12194	1022	11094	78	0	0	0	12194	100.0	12194	100.0	8.4
8	Teluk Betung Utara	18710200009	Kupang Kota	6899	240	6576	83	0	0	0	6899	100.0	6899	100.0	3.5
		18710200010	Sumur Batu	4958	0	4571	387	0	0	0	4958	100.0	4958	100.0	0.0
9	Tanjung Karang Pusat	18710200011	Simpur	4315	4261	31	23	0	0	0	4315	100.0	4315	100.0	98.7
		18710200012	Palapa	6485	0	6455	30	0	0	0	6485	100.0	6485	100.0	0.0
10	Enggal	18710200013	Kebon Jahe	5726	2520	2077	1129	0	0	0	5726	100.0	5726	100.0	44.0
11	Tanjung Karang Barat	18710200014	Gedong Air	8726	7866	680	180	0	0	0	8726	100.0	8726	100.0	90.1
		18710200015	Susunan Baru	4323	0	4323	0	0	0	0	4323	100.0	4323	100.0	0.0
12	Kemiling	18710200016	Kemiling	9473	892	8180	401	0	0	0	9473	100.0	9473	100.0	9.4
		18710200017	Beringin Raya	7060	1600	5460	0	0	0	0	7060	100.0	7060	100.0	22.7
		18710200018	Pinang Jaya	2851	0	2851	0	0	0	0	2851	100.0	2851	100.0	0.0
13	Langkapura	18710200019	Segalamider	9572	0	9560	12	0	0	0	9572	100.0	9572	100.0	0.0
14	Kedaton	18710200020	Kedaton	10912	193	10719	0	0	0	0	10912	100.0	10912	100.0	1.8
15	Rajabasa	18710200021	Rajabasa Indah	12750	3417	9238	0	95	0	0	12750	100.0	12655	99.3	26.8
16	Tanjung Senang	18710200022	Way Kandis	10361	0	10352	6	3	0	0	10361	100.0	10358	100.0	0.0
17	Labuhan Ratu	18710200023	Labuhan Ratu	11411	11338	73	0	0	0	0	11411	100.0	11411	100.0	99.4
18	Sukarame	18710200024	Sukarame	6413	1087	5261	65	0	0	0	6413	100.0	6413	100.0	16.9
		18710200025	Permata Sukarame	3917	1510	2395	12	0	0	0	3917	100.0	3917	100.0	38.5
		18710200026	Korpri	4106	187	3737	182	0	0	0	4106	100.0	4106	100.0	4.6
19	Sukabumi	18710200027	Sukabumi	8560	65	8472	3	20	0	0	8560	100.0	8540	99.8	0.8
		18710200028	Campang Raya	4493	3843	650	0	0	0	0	4493	100.0	4493	100.0	85.5
		18710200029	Way Laga	3741	0	3611	130	0	0	0	3741	100.0	3741	100.0	0.0
20	Way Halim	18710200030	Way Halim	7837	3657	3724	456	0	0	0	7837	100.0	7837	100.0	46.7
		18710200031	Way Halim II	5562	3452	2076	34	0	0	0	5562	100.0	5562	100.0	62.1
JUMLAH (KAB/KOTA)				248026	63790	172861	7846	3509	0	0	248026	100.0	244517	98.6	25.7

Sumber : Seksi Kesehatan Lingkungan, Kesehatan Kerja dan Olahraga
Keterangan : KK = Kepala Keluarga, SBS = Stop Buang Air Besar Sembarangan

TABEL 81

**SANITASI TOTAL BERBASIS MASYARAKAT DAN RUMAH SEHAT MENURUT KECAMATAN DAN PUSKESMAS
KOTA BANDAR LAMPUNG
TAHUN 2023**

NO	KECAMATAN	KODE PUSKESMAS	PUSKESMAS	JUMLAH DESA/ KELURAHAN	JUMLAH KK	SANITASI TOTAL BERBASIS MASYARAKAT (STBM)															
						DESA/KELURAHAN STOP BABS (SBS)		KK CUCI TANGAN PAKAI SABUN (CTPS)		KK PENGELOLAAN AIR MINUM DAN MAKANAN RUMAH TANGGA (PAMMRT)		KK PENGELOLAAN SAMPAH RUMAH TANGGA (PSRT)		KK PENGELOLAAN LIMBAH CAIR RUMAH TANGGA (PLCRT)		DESA/KELURAHAN 5 PILAR STBM		KK PENGELOLAAN KUALITAS UDARA DALAM RUMAH TANGGA (PKURT)		KK AKSES RUMAH SEHAT	
						JUMLAH	%	JUMLAH	%	JUMLAH	%	JUMLAH	%	JUMLAH	%	JUMLAH	%	JUMLAH	%	JUMLAH	%
1	2	3	4	5	6	7	8	9	10	11	12	13	14	15	16	17	18	19	20	21	22
1	Teluk Betung Barat	1871020001	Bakung	5	7893	5	100.0	7362	93.3	7343	93.0	6913	87.6	7232	91.6	1	20.0	1270	16.1	1270	16.1
2	Teluk Betung Timur	1871020002	Kotakarang	3	5853	3	100.0	5853	100.0	5853	100.0	5853	100.0	5853	100.0	3	100.0	5853	100.0	5853	100.0
3		1871020003	Sukamaju	3	5007	3	100.0	3824	76.4	4224	84.4	3874	77.4	3994	79.8	3	100.0	0	0.0	4894	97.7
4	Teluk Betung Selatan	1871020004	Pasar Ambon	5	7695	5	100.0	7695	100.0	7535	97.9	7535	97.9	7538	98.0	3	60.0	7695	100.0	7036	91.4
5	Bumi Waras	1871020005	Sukaraja	5	15235	5	100.0	15235	100.0	15235	100.0	9982	65.5	7899	51.3	1	20.0	0	0.0	10462	68.7
6	Panjang	1871020006	Panjang	8	25029	8	100.0	16713	66.8	14192	56.7	15941	63.7	12577	50.2	0	0.0	14377	57.4	3100	12.4
7	Tanjung Karang Timur	1871020007	Kampung Sawah	5	8669	5	100.0	8464	97.6	8443	97.4	8569	98.8	8282	95.5	3	60.0	0	0.0	0	0.0
8	Kedamaian	1871020008	Satelit	7	12194	7	100.0	11347	93.1	11299	92.7	10792	88.5	10894	89.3	3	42.9	10759	88.2	9846	80.7
9	Teluk Betung Utara	1871020009	Kupang Kota	4	6899	4	100.0	6899	100.0	6899	100.0	6899	100.0	6899	100.0	2	50.0	0	0.0	6534	99.1
10		1871020010	Sumur Batu	3	4958	3	100.0	4958	100.0	4958	100.0	4808	97.0	4770	96.2	2	66.7	4958	100.0	4501	90.8
11	Tanjung Karang Pusat	1871020011	Simpur	3	4315	3	100.0	4315	100.0	4315	100.0	4315	100.0	4315	100.0	1	33.3	0	0.0	4315	100.0
12		1871020012	Palapa	4	6485	4	100.0	6485	100.0	6485	100.0	6485	100.0	6485	100.0	4	100.0	6106	94.2	5876	90.6
13	Enggal	1871020013	Kebon Jahe	6	5726	6	100.0	4940	86.3	5054	88.3	5114	89.3	5197	90.8	1	16.7	5726	100.0	5197	90.8
14	Tanjung Karang Barat	1871020014	Gedong Air	5	8726	5	100.0	5563	63.8	5563	63.8	5563	63.8	873	10.0	1	20.0	0	0.0	0	0.0
15		1871020015	Susunan Baru	2	4323	2	100.0	3199	74.0	3199	74.0	3199	74.0	3199	74.0	0	0.0	3199	74.0	3199	74.0
16	Kemiling	1871020016	Kemiling	4	9473	4	100.0	4565	48.2	6583	69.5	4982	52.6	4982	52.6	2	50.0	6583	69.5	6583	69.5
17		1871020017	Beringin Raya	3	7060	3	100.0	6284	89.0	6284	89.0	5874	83.2	6654	94.2	1	33.3	6301	89.2	6375	90.3
18		1871020018	Pinang Jaya	2	2851	2	100.0	2111	74.0	2481	87.0	1969	69.1	2415	84.7	1	50.0	2422	85.0	2422	85.0
19	Langkapura	1871020019	Segalamider	5	9572	5	100.0	9529	99.6	9547	99.7	9477	99.0	9557	99.8	4	80.0	9557	99.8	9547	99.7
20	Kedaton	1871020020	Kedaton	7	10912	7	100.0	10912	100.0	10912	100.0	10912	100.0	10912	100.0	3	42.9	4739	43.4	4739	43.4
21	Rajabasa	1871020021	Rajabasa Indah	7	12750	7	100.0	2640	20.7	2640	20.7	2640	20.7	2640	20.7	0	0.0	2330	18.3	2330	18.3
22	Tanjung Senang	1871020022	Way Kandis	5	10361	5	100.0	10150	98.0	10361	100.0	9500	91.7	9968	96.2	0	0.0	10361	100.0	9968	96.2
23	Labuhan Ratu	1871020023	Labuhan Ratu	6	11411	6	100.0	11411	100.0	11411	100.0	11411	100.0	11411	100.0	6	100.0	11226	98.4	11411	100.0
24	Sukarame	1871020024	Sukarame	2	6413	2	100.0	5560	86.7	5421	84.5	4799	74.8	5565	86.8	1	50.0	4112	64.1	5560	86.7
25		1871020025	Permata Sukarame	2	3917	2	100.0	2607	66.6	2607	66.6	2607	66.6	2607	66.6	1	50.0	2607	66.6	2607	66.6
26		1871020026	Korpit	2	4106	2	100.0	3309	80.6	4268	103.9	2832	69.0	3417	83.2	1	50.0	3648	88.8	3494	85.1
27	Sukabumi	1871020027	Sukabumi	3	8560	3	100.0	7549	88.2	7591	88.7	7614	88.9	7544	88.1	1	33.3	7418	86.7	7418	86.7
28		1871020028	Campang Raya	2	4493	2	100.0	3843	85.5	3843	85.5	3843	85.5	3843	85.5	1	50.0	0	0.0	0	0.0
29		1871020029	Way Laga	2	3741	2	100.0	1540	41.2	1555	41.6	1540	41.2	1555	41.6	1	50.0	1475	39.4	2190	58.5
30	Way Halim	1871020030	Way Halim	4	7837	4	100.0	13011	166.0	7240	92.4	7112	90.7	7110	90.7	1	25.0	6585	84.0	6585	84.0
31		1871020031	Way Halim II	2	5562	2	100.0	5562	100.0	5562	100.0	5521	99.3	5495	98.8	0	0.0	0	0.0	4327	77.8
JUMLAH (KAB/KOTA)				126	248026	126	100.0	146253	59.0	146404	59.0	139056	56.1	130437	52.6	52	41.3	89545	36.1	157939	63.7

Sumber : Seksi Kesehatan Lingkungan, Kesehatan Kerja dan Olahraga

* SBS (Stop Buang Air Besar Sembarangan)

TABEL 82

**PERSENTASE TEMPAT DAN FASILITAS UMUM(TFU) YANG DILAKUKAN PENGAWASAN SESUAI STANDAR MENURUT KECAMATAN DAN PUSKESMAS
KOTA BANDAR LAMPUNG
TAHUN 2023**

NO	KECAMATAN	KODE PUSKESMAS	PUSKESMAS	TFU TERDAFTAR					TFU YANG DILAKUKAN PENGAWASAN SESUAI STANDAR (IKL)									
				SEKOLAH		PUSKESMAS	PASAR	TOTAL	SARANA PENDIDIKAN				PUSKESMAS		PASAR		TOTAL	
				SD/MI	SMP/MTs				Σ	%	Σ	%	Σ	%	Σ	%	Σ	%
						10	11	12										
1	Teluk Betung Barat	18710200001	Bakung	14	10	1	0	25	12	85.7	8	80.0	1	100.0	0	0.0	21	84.0
2	Teluk Betung Timur	18710200002	Kotakarang	5	2	1	2	10	3	60.0	1	50.0	1	100.0	0	0.0	5	50.0
3		18710200003	Sukamaju	8	2	1	0	11	0	0.0	1	50.0	1	100.0	0	0.0	2	18.2
4	Teluk Betung Selatan	18710200004	Pasar Ambon	22	4	1	2	29	6	27.3	4	100.0	1	100.0	1	50.0	12	41.4
5	Bumi Waras	18710200005	Sukaraja	15	2	1	2	20	11	73.3	1	50.0	1	100.0	1	50.0	14	70.0
6	Panjang	18710200006	Panjang	21	13	1	2	37	17	81.0	11	84.6	1	100.0	2	100.0	31	83.8
7	Tanjung Karang Timur	18710200007	Kampung Sawah	9	3	1	2	15	8	88.9	1	33.3	1	100.0	1	50.0	11	73.3
8	Kedamaian	18710200008	Satelit	16	9	1	0	26	16	100.0	9	100.0	1	100.0	0	0.0	26	100.0
9	Teluk Betung Utara	18710200009	Kupang Kota	8	4	1	1	14	8	100.0	4	100.0	1	100.0	1	100.0	14	100.0
10		18710200010	Sumur Batu	6	7	1	0	14	5	83.3	5	71.4	1	100.0	0	0.0	11	78.6
11	Tanjung Karang Pusat	18710200011	Simpur	5	4	1	3	13	5	100.0	4	100.0	1	100.0	3	100.0	13	100.0
12		18710200012	Palapa	12	12	1	5	30	8	66.7	7	58.3	1	100.0	4	80.0	20	66.7
13	Enggal	18710200013	Kebon Jahe	7	10	1	2	20	6	85.7	8	80.0	1	100.0	0	0.0	15	75.0
14	Tanjung Karang Barat	18710200014	Gedong Air	16	0	1	0	17	16	100.0	0	0.0	1	100.0	0	0.0	17	100.0
15		18710200015	Susunan Baru	4	4	1	1	10	4	100.0	4	100.0	1	100.0	1	100.0	10	100.0
16	Kemiling	18710200016	Kemiling	11	6	1	1	19	11	100.0	6	100.0	1	100.0	1	100.0	19	100.0
17		18710200017	Beringin Raya	4	2	1	2	9	4	100.0	2	100.0	1	100.0	2	100.0	9	100.0
18		18710200018	Pinang Jaya	6	5	1	0	12	6	100.0	5	100.0	1	100.0	0	0.0	12	100.0
19	Langkapura	18710200019	Segalamider	13	3	1	0	17	13	100.0	3	100.0	1	100.0	0	0.0	17	100.0
20	Kedaton	18710200020	Kedaton	12	8	1	4	25	9	75.0	2	25.0	1	100.0	4	100.0	16	64.0
21	Rajabasa	18710200021	Rajabasa Indah	17	11	1	2	31	17	100.0	11	100.0	1	100.0	2	100.0	31	100.0
22	Tanjung Senang	18710200022	Way Kandis	14	9	1	3	27	14	100.0	9	100.0	1	100.0	3	100.0	27	100.0
23	Labuhan Ratu	18710200023	Labuhan Ratu	13	7	1	3	24	13	100.0	7	100.0	1	100.0	3	100.0	24	100.0
24	Sukarame	18710200024	Sukarame	9	3	1	1	14	9	100.0	3	100.0	1	100.0	1	100.0	14	100.0
25		18710200025	Permata Sukarame	3	7	1	0	11	3	100.0	6	85.7	1	100.0	0	0.0	10	90.9
26		18710200026	Korpri	2	3	1	2	8	2	100.0	3	100.0	1	100.0	2	100.0	8	100.0
27	Sukabumi	18710200027	Sukabumi	6	4	1	0	11	6	100.0	4	100.0	1	100.0	0	0.0	11	100.0
28		18710200028	Campang Raya	4	2	1	1	8	2	50.0	0	0.0	1	100.0	0	0.0	3	37.5
29		18710200029	Way Laga	6	2	1	0	9	3	50.0	2	100.0	1	100.0	0	0.0	6	66.7
30	Way Halim	18710200030	Way Halim	10	1	1	2	14	10	100.0	1	100.0	1	100.0	2	100.0	14	100.0
31		18710200031	Way Halim II	7	2	1	1	11	7	100.0	2	100.0	1	100.0	1	100.0	11	100.0
JUMLAH (KAB/KOTA)				305	161	31	44	541	254	83.3	134	83.2	31	100.0	35	79.5	454	83.9

Sumber : Seksi Kesehatan Lingkungan, Kesehatan Kerja dan Olahraga

TABEL 83

**PERSENTASE TEMPAT PENGELOLAAN PANGAN (TPP) YANG MEMENUHI SYARAT KESEHATAN MENURUT KECAMATAN
KOTA BANDAR LAMPUNG
TAHUN 2023**

NO	KECAMATAN	KODE PUSKESMAS	PUSKESMAS	JASA BOGA			RESTORAN			TPP TERTENTU			DEPOT AIR MINUM			RUMAH MAKAN			KELOMPOK GERAI PANGAN JAJANAN			SENTRA PANGAN JAJANAN/KANTIN		
				TERDAFTAR	LAIK HSP		TERDAFTAR	LAIK HSP		TERDAFTAR	LAIK HSP		TERDAFTAR	LAIK HSP		TERDAFTAR	LAIK HSP		TERDAFTAR	LAIK HSP		TERDAFTAR	LAIK HSP	
					JUMLAH	%		JUMLAH	%		JUMLAH	%		JUMLAH	%		JUMLAH	%		JUMLAH	%		JUMLAH	%
1	2	3	4	5	6	7	8	9	10	11	12	13	14	15	16	17	18	19	20	21	22	23	24	25
1	Teluk Betung Barat	18710200001	Bakung	2	2	100.0	0	0	0.0	5	5	100.0	17	8	47.1	19	8	42.1	2	2	100.0	43	17	39.5
2	Teluk Betung Timur	18710200002	Kotakarang	0	0	0.0	0	0	0.0	0	0	0.0	16	0	0.0	3	0	0.0	5	0	0.0	0	0	0.0
3		18710200003	Sukamaju	1	1	100.0	3	3	100.0	0	0	0.0	14	13	92.9	12	12	100.0	1	1	100.0	1	1	100.0
4	Teluk Betung Selatan	18710200004	Pasar Ambon	0	0	0.0	0	0	0.0	4	4	100.0	9	6	66.7	5	5	100.0	7	6	85.7	4	4	100.0
5	Bumi Waras	18710200005	Sukaraja	5	0	0.0	13	1	7.7	5	0	0.0	12	1	8.3	17	10	58.8	2	2	100.0	2	2	100.0
6	Panjang	18710200006	Panjang	9	9	100.0	0	0	0.0	0	0	0.0	45	42	93.3	104	71	68.3	81	58	71.6	13	12	92.3
7	Tanjung Karang Timur	18710200007	Kampung Sawah	5	2	40.0	7	0	0.0	14	0	0.0	14	1	7.1	49	0	0.0	2	0	0.0	12	0	0.0
8	Kedamaian	18710200008	Satelit	0	0	0.0	0	0	0.0	0	0	0.0	23	0	0.0	33	0	0.0	0	0	0.0	0	0	0.0
9	Teluk Betung Utara	18710200009	Kupang Kota	3	2	66.7	4	3	75.0	0	0	0.0	15	14	93.3	11	5	45.5	18	7	38.9	16	11	68.8
10		18710200010	Sumur Batu	7	5	71.4	3	2	66.7	1	1	100.0	4	4	100.0	28	19	67.9	0	0	0.0	45	0	0.0
11	Tanjung Karang Pusat	18710200011	Simpur	0	0	0.0	0	0	0.0	12	12	100.0	10	10	100.0	10	10	100.0	6	6	100.0	5	0	0.0
12		18710200012	Palapa	2	2	100.0	25	12	48.0	0	0	0.0	12	7	58.3	23	11	47.8	11	5	45.5	40	16	40.0
13	Enggal	18710200013	Kebon Jahe	8	6	75.0	35	17	48.6	1	1	100.0	10	1	10.0	75	36	48.0	49	21	42.9	21	11	52.4
14	Tanjung Karang Barat	18710200014	Gedong Air	2	0	0.0	0	0	0.0	0	0	0.0	24	2	8.3	12	8	66.7	40	7	17.5	0	0	0.0
15		18710200015	Susunan Baru	2	2	100.0	7	0	0.0	0	0	0.0	4	0	0.0	1	0	0.0	0	0	0.0	18	0	0.0
16	Kemiling	18710200016	Kemiling	0	0	0.0	0	0	0.0	12	7	58.3	29	18	62.1	40	32	80.0	47	33	70.2	16	12	75.0
17		18710200017	Beringin Raya	3	0	0.0	2	1	50.0	0	0	0.0	12	1	8.3	8	0	0.0	3	0	0.0	0	0	0.0
18		18710200018	Pinang Jaya	1	1	100.0	0	0	0.0	1	1	100.0	4	4	100.0	3	3	100.0	75	75	100.0	2	2	100.0
19	Langkapura	18710200019	Segalamider	0	0	0.0	0	0	0.0	1	1	100.0	13	13	100.0	1	1	100.0	22	22	100.0	0	0	0.0
20	Kedaton	18710200020	Kedaton	5	4	80.0	13	13	100.0	0	0	0.0	29	18	62.1	46	36	78.3	0	0	0.0	22	14	63.6
21	Rajabasa	18710200021	Rajabasa Indah	2	2	100.0	3	3	100.0	10	10	100.0	21	21	100.0	37	37	100.0	14	14	100.0	0	0	0.0
22	Tanjung Senang	18710200022	Way Kandis	18	18	100.0	2	2	100.0	0	0	0.0	25	24	96.0	36	35	97.2	13	13	100.0	13	13	100.0
23	Labuhan Ratu	18710200023	Labuhan Ratu	1	1	100.0	4	4	100.0	3	0	0.0	20	1	5.0	10	2	20.0	5	0	0.0	13	0	0.0
24	Sukarame	18710200024	Sukarame	2	2	100.0	0	0	0.0	0	0	0.0	25	16	64.0	17	13	76.5	1	1	100.0	33	17	51.5
25		18710200025	Pematra Sukarame	1	0	0.0	0	0	0.0	12	0	0.0	15	0	0.0	11	0	0.0	25	0	0.0	0	0	0.0
26		18710200026	Korpi	4	0	0.0	0	0	0.0	0	0	0.0	9	3	33.3	16	5	31.3	2	0	0.0	5	0	0.0
27	Sukabumi	18710200027	Sukabumi	6	6	100.0	1	1	100.0	1	1	100.0	21	21	100.0	12	12	100.0	77	77	100.0	3	3	100.0
28		18710200028	Campang Raya	0	0	0.0	0	0	0.0	0	0	0.0	7	4	57.1	4	2	50.0	0	0	0.0	1	0	0.0
29		18710200029	Way Laga	0	0	0.0	0	0	0.0	1	1	100.0	3	3	100.0	20	16	80.0	20	16	80.0	14	10	71.4
30	Way Halim	18710200030	Way Halim	0	0	0.0	1	1	100.0	2	2	100.0	16	16	100.0	9	9	100.0	10	10	100.0	6	6	100.0
31		18710200031	Way Halim II	2	2	100.0	6	6	100.0	0	0	0.0	10	9	90.0	10	7	70.0	3	3	100.0	10	8	80.0
JUMLAH (KAB/KOTA)				91	67	73.6	129	69	53.5	85	46	54.1	488	281	57.6	682	405	59.4	541	379	70.1	358	159	44.4

Sumber : Seksi Kesehatan Lingkungan, Kesehatan Kerja dan Olahraga

TABEL 84

**KASUS COVID-19 MENURUT MENURUT KECAMATAN DAN PUSKESMAS
KOTA BANDAR LAMPUNG
TAHUN 2023**

NO	KECAMATAN	PUSKESMAS	KASUS KONFIRMASI	SEMBUH	MENINGGAL	ANGKA KESEMBUHAN (RR)	ANGKA KEMATIAN (CFR)
1	2	3	4	5	6	7	8
1	Telukbetung Barat	1. Bakung	2	2		100.0	0.0
2	Telukbetung Timur	2. Kotakarang	3	3		100.0	0.0
		3. Sukamaju	2	2		100.0	0.0
3	Telukbetung Selatan	4. Pasar Ambon	4	4		100.0	0.0
4	Bumi Waras	5. Sukaraja	5	5		100.0	0.0
5	Panjang	6. Panjang	10	10		100.0	0.0
6	Tanjungkarang Timur	7. Kampung Sawah	5	5		100.0	0.0
7	Kedamaian	8. Satelit	17	17		100.0	0.0
8	Telukbetung Utara	9. Kupang Kota	5	5		100.0	0.0
		10. Sumur Batu	7	7		100.0	0.0
9	Tanjungkarang Pusat	11. Simpur	1	1		100.0	0.0
		12. Palapa	4	4		100.0	0.0
10	Enggal	13. Kebon Jahe	13	13		100.0	0.0
11	Tanjungkarang Barat	14. Gedong Air	6	6		100.0	0.0
		15. Susunan Baru	4	4		100.0	0.0
12	Kemiling	16. Kemiling	8	8		100.0	0.0
		17. Beringin Raya	5	5		100.0	0.0
		18. Pinang Jaya	0	0		0,0	0,0
13	Langkapura	19. Segalamider	4	4		100.0	0.0
14	Kedaton	20. Kedaton	11	11		100.0	0.0
15	Rajabasa	21. Rajabasa Indah	13	13		100.0	0.0
16	Tanjung Senang	22. Way Kandis	16	16		100.0	0.0
17	Labuhan Ratu	23. Labuhan Ratu	8	8		100.0	0.0
18	Sukarame	24. Sukarame	15	15		100.0	0.0
		25. Permata Sukarame	5	5		100.0	0.0
		26. Korpri	4	4		100.0	0.0
19	Sukabumi	27. Sukabumi	13	13		100.0	0.0
		28. Campang Raya	2	2		100.0	0.0
		29. Way Laga	0	0		0,0	0,0
20	Way Halim	30. Way Halim	11	11		100.0	0.0
		31. Way Halim II	4	4		100.0	0.0
TOTAL KOTA			207	207	0	100.0	0.0

Sumber : Seksi Surveilans dan Imunisasi

TABEL 85

**KASUS COVID-19 BERDASARKAN JENIS KELAMIN DAN KELOMPOK UMUR MENURUT KECAMATAN DAN PUSKESMAS
KOTA BANDAR LAMPUNG
TAHUN 2023**

NO	KECAMATAN	PUSKESMAS	0-4 TAHUN		5-6 TAHUN		7-14 TAHUN		15-59 TAHUN		≥ 60 TAHUN		TOTAL	
			L	P	L	P	L	P	L	P	L	P	L	P
1	2	3	4	5	6	7	8	9	10	11	12	13	14	15
1	Telukbetung Barat	1. Bakung							1	1			1	1
2	Telukbetung Timur	2. Kotakarang							1	2			1	2
		3. Sukamaju								1		1	0	2
3	Telukbetung Selatan	4. Pasar Ambon							2			2	2	2
4	Bumi Waras	5. Sukaraja	1						1	1	1	1	3	2
5	Panjang	6. Panjang	1						2	4	3		6	4
6	Tanjungkarang Timur	7. Kampung Sawah							4	4		1	0	5
7	Kedamaian	8. Satelit							4	6	3	4	7	10
8	Telukbetung Utara	9. Kupang Kota		1						3		1	0	5
		10. Sumur Batu	1							2		4	1	6
9	Tanjungkarang Pusat	11. Simpur					1						1	0
		12. Palapa		1							2	1	1	3
10	Enggal	13. Kebon Jahe						1	3	3	1	5	4	9
11	Tanjungkarang Barat	14. Gedong Air							3		2	1	5	1
		15. Susunan Baru							1	1	1	1	2	2
12	Kemiling	16. Kemiling	1	1					1	3	2		4	4
		17. Beringin Raya			1				3	1			4	1
		18. Pinang Jaya											0	0
13	Langkapura	19. Segalamider							2	1		1	2	2
14	Kedaton	20. Kedaton	1						4	4	2		7	4
15	Rajabasa	21. Rajabasa Indah	1						2	4	4	2	7	6
16	Tanjung Senang	22. Way Kandis	1	2					3	4	6		10	6
17	Labuhan Ratu	23. Labuhan Ratu	1	1					3	2	1		5	3
18	Sukarame	24. Sukarame		1					4	8	1	1	5	10
		25. Permata Sukarame							1	2		2	1	4
		26. Korpri		2						2			0	4
19	Sukabumi	27. Sukabumi	1			1			4	7			5	8
		28. Campang Raya	1									1	1	1
		29. Way Laga											0	0
20	Way Halim	30. Way Halim							3	5	1	2	4	7
	dst	31. Way Halim II								1	2	1	2	2
													0	0
TOTAL KOTA			10	9	1	1	1	1	48	74	31	31	91	116

Sumber : Seksi Surveilans dan Imunisasi

TABEL 86

**CAKUPAN VAKSINASI COVID-19 DOSIS 1 MENURUT KECAMATAN DAN PUSKESMAS
KOTA BANDAR LAMPUNG
TAHUN 2023**

NO	KECAMATAN	PUSKESMAS	USIA 6-11 TAHUN			USIA 12-17 TAHUN			USIA 18-59 TAHUN			USIA ≥ 60 TAHUN			CAKUPAN TOTAL		
			SASARAN	HASIL VAKSINASI	%	SASARAN	HASIL VAKSINASI	%	SASARAN	HASIL VAKSINASI	%	SASARAN	HASIL VAKSINASI	%	SASARAN	HASIL VAKSINASI	%
1	2	3	4	5	6	7	8	9	10	11	12	13	14	15	16	17	18
1	Telukbetung Barat	1. Bakung			#DIV/0!			-			-			-	0	0	-
2	Telukbetung Timur	2. Kotakarang			#DIV/0!			-			-			-	0	0	-
		3. Sukamaju			#DIV/0!			-			-			-	0	0	-
3	Telukbetung Selatan	4. Pasar Ambon			#DIV/0!			-			-			-	0	0	-
4	Bumi Waras	5. Sukaraja			#DIV/0!			-			-			-	0	0	-
5	Panjang	6. Panjang			#DIV/0!			-			-			-	0	0	-
6	Tanjungkarang Timur	7. Kampung Sawah			#DIV/0!			-			-			-	0	0	-
7	Kedamaian	8. Satelit			#DIV/0!			-			-			-	0	0	-
8	Telukbetung Utara	9. Kupang Kota			#DIV/0!			-			-			-	0	0	-
		10. Sumur Batu			#DIV/0!			-			-			-	0	0	-
9	Tanjungkarang Pusat	11. Simpuri			#DIV/0!			-			-			-	0	0	-
		12. Palapa			#DIV/0!			-			-			-	0	0	-
10	Enggal	13. Kebon Jahe			#DIV/0!			-			-			-	0	0	-
11	Tanjungkarang Barat	14. Gedong Air			#DIV/0!			-			-			-	0	0	-
		15. Susunan Baru			#DIV/0!			-			-			-	0	0	-
12	Kemiling	16. Kemiling			#DIV/0!			-			-			-	0	0	-
		17. Beringin Raya			#DIV/0!			-			-			-	0	0	-
		18. Pinang Jaya			#DIV/0!			-			-			-	0	0	-
13	Langkapura	19. Segalamider			#DIV/0!			-			-			-	0	0	-
14	Kedaton	20. Kedaton			#DIV/0!			-			-			-	0	0	-
15	Rajabasa	21. Rajabasa Indah			#DIV/0!			-			-			-	0	0	-
16	Tanjung Senang	22. Way Kandis			#DIV/0!			-			-			-	0	0	-
17	Labuhan Ratu	23. Labuhan Ratu			#DIV/0!			-			-			-	0	0	-
18	Sukarame	24. Sukarame			#DIV/0!			-			-			-	0	0	-
		25. Permata Sukarame			#DIV/0!			-			-			-	0	0	-
		26. Korpri			#DIV/0!			-			-			-	0	0	-
19	Sukabumi	27. Sukabumi			#DIV/0!			-			-			-	0	0	-
		28. Campang Raya			#DIV/0!			-			-			-	0	0	-
		29. Way Laga			#DIV/0!			-			-			-	0	0	-
20	Way Halim	30. Way Halim			#DIV/0!			-			-			-	0	0	-
		31. Way Halim II			#DIV/0!			-			-			-	0	0	-
TOTAL KOTA				0	#DIV/0!		0	-		0	-		0	-	0	0	-

Sumber : Seksi Surveilans dan Imunisasi

TABEL 87

**CAKUPAN VAKSINASI COVID-19 DOSIS 2 MENURUT KECAMATAN DAN PUSKESMAS
KOTA BANDAR LAMPUNG
TAHUN 2023**

NO	KECAMATAN	PUSKESMAS	USIA 6-11 TAHUN			USIA 12-17 TAHUN			USIA 18-59 TAHUN			USIA ≥ 60 TAHUN			CAKUPAN TOTAL		
			SASARAN	HASIL VAKSINASI	%	SASARAN	HASIL VAKSINASI	%	SASARAN	HASIL VAKSINASI	%	SASARAN	HASIL VAKSINASI	%	SASARAN	HASIL VAKSINASI	%
1	Telukbetung Barat	1. Bakung			-			-			-			-	0	0	-
2	Telukbetung Timur	2. Kotakarang			-			-			-			-	0	0	-
		3. Sukamaju			-			-			-			-	0	0	-
3	Telukbetung Selatan	4. Pasar Ambon			-			-			-			-	0	0	-
4	Bumi Waras	5. Sukaraja			-			-			-			-	0	0	-
		6. Panjang			-			-			-			-	0	0	-
6	Tanjungkarang Timur	7. Kampung Sawah			-			-			-			-	0	0	-
7	Kedamaian	8. Satelit			-			-			-			-	0	0	-
8	Telukbetung Utara	9. Kupang Kota			-			-			-			-	0	0	-
		10. Sumur Batu			-			-			-			-	0	0	-
9	Tanjungkarang Pusat	11. Simpuri			-			-			-			-	0	0	-
		12. Palapa			-			-			-			-	0	0	-
10	Enggal	13. Kebon Jahe			-			-			-			-	0	0	-
11	Tanjungkarang Barat	14. Gedong Air			-			-			-			-	0	0	-
		15. Susunan Baru			-			-			-			-	0	0	-
12	Kemiling	16. Kemiling			-			-			-			-	0	0	-
		17. Beringin Raya			-			-			-			-	0	0	-
		18. Pinang Jaya			-			-			-			-	0	0	-
13	Langkapura	19. Segalamider			-			-			-			-	0	0	-
14	Kedaton	20. Kedaton			-			-			-			-	0	0	-
15	Rajabasa	21. Rajabasa Indah			-			-			-			-	0	0	-
16	Tanjung Senang	22. Way Kandis			-			-			-			-	0	0	-
17	Labuhan Ratu	23. Labuhan Ratu			-			-			-			-	0	0	-
18	Sukarame	24. Sukarame			-			-			-			-	0	0	-
		25. Permata Sukarame			-			-			-			-	0	0	-
		26. Korpri			-			-			-			-	0	0	-
19	Sukabumi	27. Sukabumi			-			-			-			-	0	0	-
		28. Campang Raya			-			-			-			-	0	0	-
		29. Way Laga			-			-			-			-	0	0	-
20	Way Halim	30. Way Halim			-			-			-			-	0	0	-
		31. Way Halim II			-			-			-			-	0	0	-
TOTAL KOTA				0	-		0	-		0	-		0	-	0	0	-

Sumber : Seksi Surveilans dan Imunisasi